

3.4.2 การมีส่วนร่วมของประชาชน

การมีส่วนร่วมของประชาชนต่อการพัฒนาโครงการ บริษัทที่ปรึกษา ได้ดำเนินการตามแนวทางที่ระบุไว้ใน “แนวทางการมีส่วนร่วมของประชาชน ในกระบวนการจัดทำรายงาน การประเมินผลกระทบสิ่งแวดล้อม พ.ศ. 2562” ของกองพัฒนาระบบการวิเคราะห์ผลกระทบสิ่งแวดล้อม สำนักงานนโยบายและแผนทรัพยากรธรรมชาติและสิ่งแวดล้อม เพื่อให้สอดคล้องกับรัฐธรรมนูญแห่งราชอาณาจักรไทย พุทธศักราช 2560 และพระราชบัญญัติส่งเสริมและรักษาคุณภาพสิ่งแวดล้อมแห่งชาติ (ฉบับที่ 2) พ.ศ. 2561 โดยได้จัดให้มีการดำเนินการสำรวจความคิดเห็นของกลุ่มเป้าหมายโดยแยกเป็น 3 ช่วง ดังนี้

ทั้งนี้ บริษัท บางเทาแกรนด์ จำกัด กำลังจะพัฒนาโครงการอาคารชุด เลคแลนด์ วอเตอร์ฟร้อนท์คอนโด 4 ชั้น เฟส 1 และโครงการอาคารชุด เลคแลนด์ วอเตอร์ฟร้อนท์คอนโด 7 ชั้น เฟส 1 ในพื้นที่ใกล้เคียงกัน ดังนั้น ในการสำรวจความคิดเห็นของกลุ่มเป้าหมายจะใช้พื้นที่ทั้งหมด ในการกำหนดระยะ 100 เมตร ระยะมากกว่า 100-500 เมตร และในระยะมากกว่า 500-1,000 เมตร การดำเนินการสำรวจความคิดเห็นของกลุ่มเป้าหมายโดยแยกเป็น 3 ช่วง ดังนี้

(1) การประชาสัมพันธ์โครงการที่อยู่โดยรอบโครงการในระยะ 1 กิโลเมตร ได้ดำเนินการในวันที่ 5-11 มิถุนายน พ.ศ. 2566 โดยการจัดทำแผ่นพับแสดงรายละเอียดโครงการ (ภาคผนวก จ-1) นำไปแจกให้กับกลุ่มครัวเรือน, กลุ่มสถานประกอบการ, กลุ่มพื้นที่อ่อนไหว, กลุ่มหน่วยงานราชการและหน่วยงานรัฐวิสาหกิจ และกลุ่มผู้นำชุมชน ในระยะ 1,000 เมตร โดยรอบพื้นที่โครงการ เพื่อให้ทราบถึงรายละเอียดและข้อมูลเบื้องต้นของโครงการ ซึ่งแผ่นพับประชาสัมพันธ์จะมีรายละเอียดของโครงการ ได้แก่ วัตถุประสงค์ของโครงการ ที่ตั้งโครงการ ขอบเขตพื้นที่การศึกษา ระยะเวลาก่อสร้างโครงการ รายละเอียดโครงการ รูปแบบของอาคาร สถานภาพโครงการ วิธีการดำเนินโครงการ รายละเอียดระบบสาธารณูปโภค ผลกระทบที่อาจเกิดขึ้น และมาตรการป้องกันและแก้ไข เบื้องต้น พร้อมทั้งให้ข้อมูลและตอบข้อซักถามในกรณีที่มีข้อสงสัย

(2) การสำรวจความคิดเห็นของกลุ่มเป้าหมายครั้งที่ 1 เป็นการให้ข้อมูลกับครัวเรือน และหน่วยงานที่เกี่ยวข้อง เกี่ยวกับโครงการที่จะเกิดขึ้นและผลกระทบที่อาจเกิดขึ้นทั้งทางบวกและทางลบ สํารวจเมื่อวันที่ 27 มิถุนายน – 3 กรกฎาคม พ.ศ. 2566 ซึ่งเครื่องมือที่ใช้ในการสำรวจ คือ แบบสอบถามครั้งที่ 1 (ภาคผนวก จ-1) ที่ออกแบบโดยอาศัยแนวคิด หลักการ ที่เกี่ยวข้องกับการวิเคราะห์ผลกระทบสิ่งแวดล้อม โครงการประเภทที่พักอาศัย บริการชุมชน และสถานที่พักตากอากาศ มาเป็นกรอบในการออกแบบสอบถาม โดยกลุ่มเป้าหมายของการสำรวจความคิดเห็น ได้แก่ กลุ่มเป้าหมายที่อยู่โดยรอบโครงการในระยะ 1,000 เมตรจากขอบเขตพื้นที่โครงการ ซึ่งคาดว่าจะได้รับผลกระทบต่างๆ จากโครงการ ทั้งในระยะก่อสร้างและระยะดำเนินการ ประกอบด้วย กลุ่มพื้นที่ติดโครงการ, กลุ่มครัวเรือนในระยะ 100 เมตร, กลุ่มสถานประกอบการในระยะ 100 เมตร, กลุ่มครัวเรือนในระยะมากกว่า 100-500 เมตร, กลุ่มครัวเรือนในระยะมากกว่า 500-1,000 เมตร, กลุ่มสถานประกอบการในระยะมากกว่า 100-500 เมตร, กลุ่มสถานประกอบการในระยะมากกว่า 500-1,000 เมตร, กลุ่มพื้นที่อ่อนไหวในระยะ 1,000 เมตร, หน่วยงานราชการและหน่วยงานรัฐวิสาหกิจในระยะ 1,000 เมตร และกลุ่มผู้นำชุมชนในเขตพื้นที่โครงการ

(3) การสำรวจความคิดเห็นของกลุ่มเป้าหมายครั้งที่ 2 มีวัตถุประสงค์เพื่อนำเสนอร่างมาตรการป้องกันและลดผลกระทบสิ่งแวดล้อมของโครงการ ในระยะก่อสร้างและระยะดำเนินการให้กลุ่มเป้าหมายได้รับทราบ พร้อมทั้งรับฟังข้อคิดเห็นและข้อเสนอแนะต่างๆ นำมาประกอบการจัดทำรายงานให้มีความสอดคล้องกับความคิดเห็นของกลุ่มเป้าหมายมากที่สุด เพื่อให้กลุ่มเป้าหมายมีความมั่นใจในรายงานและมาตรการป้องกันและแก้ไขผลกระทบสิ่งแวดล้อม ซึ่งทำการสำรวจเมื่อวันที่ 19 - 24 กรกฎาคม พ.ศ. 2566

ซึ่งเครื่องมือที่ใช้ในการสำรวจ คือ แบบสอบถามครั้งที่ 2 (ภาคผนวก จ-1) โดยแบบสอบถามประกอบด้วย 2 ส่วน ได้แก่ ร่างมาตรการป้องกันและแก้ไขผลกระทบสิ่งแวดล้อม ระยะก่อสร้าง และระยะดำเนินการ โดยกำหนดขนาดตัวอย่างและการสุ่มตัวอย่างโดยทำการสำรวจกลุ่มพื้นที่ติดโครงการ, กลุ่มครัวเรือนในระยะ 100 เมตร, กลุ่มสถานประกอบการในระยะ 100 เมตร, กลุ่มครัวเรือนในระยะมากกว่า 100-500 เมตร, กลุ่มครัวเรือนในระยะมากกว่า 500-1,000 เมตร, กลุ่มสถานประกอบการในระยะมากกว่า 100-500 เมตร, กลุ่มสถานประกอบการในระยะมากกว่า 500-1,000 เมตร, กลุ่มพื้นที่อ่อนไหวในระยะ 1,000 เมตร, หน่วยงานราชการและหน่วยงานรัฐวิสาหกิจในระยะ 1,000 เมตร และกลุ่มผู้นำชุมชนในเขตพื้นที่โครงการ

3.4.2.1 การรับฟังความคิดเห็นของประชาชนครั้งที่ 1

1) กลุ่มเป้าหมาย

1.1) กลุ่มพื้นที่หลัก ซึ่งคาดว่าจะเป็กลุ่มที่ได้รับผลกระทบจากการดำเนินโครงการมากที่สุด จะให้ค่าน้ำหนักในการสำรวจมากที่สุด ทำการสำรวจทุกกลุ่มเป้าหมาย ซึ่งประกอบด้วย

1.1.1) กลุ่มติดโครงการ โดยผู้ตอบแบบสอบถามต้องเป็นเจ้าของ ผู้จัดการ หรือผู้ที่ได้รับมอบหมาย

1.1.2) กลุ่มครัวเรือนในระยะ 100 เมตร โดยผู้ตอบแบบสอบถามต้องเป็นหัวหน้าครอบครัว หรือคู่สมรส

1.1.3) กลุ่มสถานประกอบการในระยะ 100 เมตร โดยผู้ตอบแบบสอบถามต้องเป็นเจ้าของ ผู้จัดการ หรือผู้ที่ได้รับมอบหมาย

1.2) กลุ่มพื้นที่รอง ประกอบด้วย

1.2.1) กลุ่มครัวเรือนในระยะมากกว่า 100-500 เมตร โดยผู้ตอบแบบสอบถามต้องเป็นหัวหน้าครอบครัวหรือคู่สมรส

1.2.2) กลุ่มครัวเรือนในระยะมากกว่า 500-1,000 เมตร โดยผู้ตอบแบบสอบถามต้องเป็นหัวหน้าครอบครัวหรือคู่สมรส

1.2.3) กลุ่มสถานประกอบการในระยะมากกว่า 100-1,000 เมตร โดยผู้ตอบแบบสอบถามต้องเป็นเจ้าของ ผู้จัดการ หรือผู้ที่ได้รับมอบหมาย

1.3) กลุ่มพื้นที่อ่อนไหวในระยะ 1 กิโลเมตร โดยผู้ตอบแบบสอบถามต้องเป็นผู้มีอำนาจสูงสุด หรือผู้ที่ได้รับมอบหมาย

1.4) กลุ่มหน่วยงานราชการ ในระยะ 1 กิโลเมตร โดยผู้ตอบแบบสอบถามต้องเป็นผู้มีอำนาจสูงสุด หรือผู้ที่ได้รับมอบหมาย

1.5) กลุ่มผู้นำชุมชนในเขตพื้นที่โครงการ โดยผู้ตอบแบบสอบถามต้องเป็นผู้นำชุมชน หรือผู้ที่ได้รับมอบหมาย

2) การกำหนดขนาดตัวอย่างและการสุ่มตัวอย่าง

การกำหนดขนาดตัวอย่างและการสุ่มตัวอย่างจะพิจารณาตามระดับความเข้มข้นของผลกระทบที่ได้รับและระยะห่างจากพื้นที่โครงการ ออกเป็น 5 กลุ่มใหญ่ ดังนี้

2.1) กลุ่มพื้นที่หลัก ซึ่งคาดว่าเป็นกลุ่มที่ได้รับผลกระทบจากการดำเนินโครงการมากที่สุด จะให้ค่าน้ำหนักในการสำรวจมากที่สุด ทำการสำรวจทุกหน่วยครัวเรือนเป้าหมาย ซึ่งประกอบด้วย

2.1.1) กลุ่มติดโครงการ จากการสำรวจไม่พบกลุ่มครัวเรือนหรือกลุ่มสถานประกอบการแต่อย่างใด

2.1.2) กลุ่มครัวเรือนในระยะ 100 เมตร มีจำนวน 2 แห่ง ได้แก่ [REDACTED]
[REDACTED] ทั้งนี้ ครัวเรือนทั้ง 2 แห่ง อยู่ภายใต้การดูแลของ [REDACTED] โดยบริษัทที่ปรึกษาได้สำรวจได้

2.1.3) กลุ่มสถานประกอบการในระยะ 100 เมตร มีจำนวน 1 แห่ง ได้แก่ [REDACTED]
[REDACTED] ซึ่งอยู่ภายใต้การดูแลของ [REDACTED] โดยบริษัทที่ปรึกษาได้สำรวจได้

2.2) กลุ่มพื้นที่รอง จะทำการกำหนดครัวเรือนเป้าหมายดำเนินการใช้วิธีการนับจำนวนตัวอย่างทั้งหมด ที่อยู่โดยรอบโครงการในระยะ 100-1,000 เมตร โดยการนับหลังคาจำนวนบ้านจากภาพถ่ายของ Google Earth ร่วมกับการสำรวจจำนวนตัวอย่างภาคสนาม พบว่ามีจำนวนตัวอย่างทั้งหมด 154 ครัวเรือน คำนวณขนาดตัวอย่างโดยใช้สูตรของเครซีและมอร์แกน (Krejcie & Morgan, 1970 อ้างถึงใน ธีรวุฒิ เอกะกุล , 2543) ดังนี้

$$n = \frac{\chi^2 N p (1-p)}{e^2 (N-1) + \chi^2 p (1-p)}$$

n = ขนาดของกลุ่มตัวอย่าง

N = จำนวนครัวเรือนเป้าหมายทั้งหมด (154 ครัวเรือน)

e = ค่าความคลาดเคลื่อน (0.05)

χ^2 = ค่าไคสแควร์ที่ df เท่ากับ 1 และระดับความเชื่อมั่น 95%
($\chi^2 = 3.841$)

p = สัดส่วนของลักษณะที่สนใจในครัวเรือน (ถ้าไม่ทราบให้กำหนด p = 0.5)

$$\begin{aligned} \text{จำนวนตัวอย่างรวมทั้งหมด (n)} &= \frac{3.841 \times 154 \times 0.5 \times (1-0.5)}{(0.05)^2 \times (154-1) + 3.841 \times 0.5 \times (1-0.5)} \\ &= \frac{147.88}{1.34} \\ &= 110.13 \end{aligned}$$

ดังนั้น จำนวนตัวอย่าง รวมทั้งหมด เท่ากับ 111 ตัวอย่าง และได้ทำการสำรวจจริงจำนวน 111 ตัวอย่าง ซึ่งเป็นจำนวนที่มีความเหมาะสมในเชิงสถิติและเป็นตัวแทนที่ดี รวมทั้งให้ความเชื่อถือในระดับที่ยอมรับได้ ทั้งนี้ได้แบ่งกลุ่มพื้นที่รอง ออกเป็นกลุ่มย่อย ดังนี้

➤ จำนวนครัวเรือนและสถานประกอบการในระยะมากกว่า 100 - 500 เมตร จำนวนตัวอย่างที่ต้องทำการสำรวจคือร้อยละ 80 ของจำนวนที่คำนวณโดยใช้สูตรของเครซีและมอร์แกน (Krejcie & Morgan, 1970 อ้างถึงใน ธีรวุฒิ เอกะกุล, 2543) ซึ่งคิดเป็น 89 ตัวอย่าง [(111x80)/100] โดยแบ่งเป็น

2.2.1) กลุ่มครัวเรือนที่อยู่ในระยะมากกว่า 100 - 500 เมตร โดยบริษัทที่ปรึกษาสำรวจได้จำนวน 45 ครัวเรือน

2.2.2) กลุ่มสถานประกอบการในระยะมากกว่า 100-500 เมตร โดยบริษัทที่ปรึกษาสำรวจได้จำนวน 5 แห่ง

เมื่อรวมกลุ่มครัวเรือนที่อยู่ในระยะมากกว่า 100 - 500 เมตร จำนวน 45 ครัวเรือน และกลุ่มสถานประกอบการในระยะมากกว่า 100-500 เมตร จำนวน 5 แห่ง เท่ากับ 50 ตัวอย่าง ซึ่งไม่ถึงตามจำนวนครัวเรือนที่ต้องทำการสำรวจ คือจำนวน 89 ตัวอย่าง เนื่องจากพื้นที่ส่วนใหญ่ประกอบไปด้วย พื้นที่เกษตรกรรม พื้นที่ไม้พุ่ม/ป่าละเมาะ และพื้นที่ก่อสร้าง ทั้งนี้ จำนวนที่ขาดไป 39 ตัวอย่าง โครงการได้เพิ่มเติมการสำรวจในกลุ่มครัวเรือนและกลุ่มสถานประกอบการในระยะมากกว่า 500 - 1,000 เมตร

➤ จำนวนครัวเรือนและสถานประกอบการในระยะมากกว่า 500 - 1,000 เมตร จำนวนตัวอย่างที่ต้องทำการสำรวจคือร้อยละ 20 ของจำนวนที่คำนวณโดยใช้สูตรของเครซีและมอร์แกน (Krejcie & Morgan, 1970 อ้างถึงใน ธีรวิทย์ เอกะกุล, 2543) ซึ่งคิดเป็น 22 ตัวอย่าง $[(111 \times 20) / 100]$ เมื่อรวมกับจำนวนที่ขาดไปของกลุ่มครัวเรือนและกลุ่มสถานประกอบการในระยะมากกว่า 100-500 เมตร จำนวน 39 ตัวอย่าง ทำให้ได้จำนวนที่ต้องสำรวจ 61 ตัวอย่าง โดยแบ่งเป็น

2.2.3) กลุ่มครัวเรือนที่อยู่ในระยะมากกว่า 500 - 1,000 เมตร โดยบริษัทที่ปรึกษาสำรวจได้จำนวน 56 ครัวเรือน

2.2.4) กลุ่มสถานประกอบการในระยะมากกว่า 500-1,000 เมตร โดยบริษัทที่ปรึกษาสำรวจได้จำนวน 5 แห่ง

2.3) กลุ่มพื้นที่อ่อนไหวในระยะ 1,000 เมตร จากการสำรวจไม่พบกลุ่มตัวอย่าง

2.4) กลุ่มหน่วยงานราชการ ในระยะ 1,000 เมตร จากการสำรวจไม่พบกลุ่มตัวอย่าง

2.5) กลุ่มผู้นำชุมชนในเขตพื้นที่โครงการ มีจำนวน 1 ชุมชน ได้แก่ ชุมชนหมู่ที่ 6 โดยผู้ตอบแบบสอบถาม คือ XXXXXXXXXX โดยบริษัทที่ปรึกษาสำรวจได้

สรุปจำนวนตัวอย่างที่คำนวณได้ และจำนวนตัวอย่างที่สำรวจจริง ในแต่ละกลุ่มประชากรเป้าหมาย ครั้งที่ 1 แสดงดังตารางที่ **3-40**

ตารางที่ 3-40 สรุปจำนวนตัวอย่างที่คำนวณได้ และจำนวนตัวอย่างที่สำรวจจริง ในแต่ละกลุ่มเป้าหมาย ครั้งที่ 1

กลุ่มเป้าหมาย	จำนวนที่ต้องสำรวจ (ตัวอย่าง)	จำนวนที่สำรวจได้จริง (ตัวอย่าง)
1. กลุ่มพื้นที่หลัก		
1.1 กลุ่มครัวเรือนในระยะ 100 เมตร	2	1*
1.2 กลุ่มสถานประกอบการในระยะ 100 เมตร	1	
2. กลุ่มพื้นที่รอง		
2.1 กลุ่มครัวเรือนในระยะมากกว่า 100-500 เมตร	89	45
2.2 กลุ่มสถานประกอบการในระยะมากกว่า 100-500 เมตร		5
2.3 กลุ่มครัวเรือนในระยะมากกว่า 500-1,000 เมตร	22	56
2.4 กลุ่มสถานประกอบการในระยะมากกว่า 500-1,000 เมตร		5
3. กลุ่มผู้นำชุมชนในเขตพื้นที่โครงการ	1	1
รวม	115	113

หมายเหตุ : *อยู่ภายใต้การดูแลของ Laguna Lifestyle Hub ตอบแบบสอบถามรวมกัน จำนวน 1 ชุด

ที่มา : การสำรวจภาคสนาม, มิถุนายน 2566

การประชาสัมพันธ์และการสำรวจความคิดเห็นของกลุ่มเป้าหมายที่มีต่อโครงการ แสดงดังรูปที่ 3-33 ตำแหน่งการสำรวจความคิดเห็นของกลุ่มเป้าหมายทั้ง 5 กลุ่ม แสดงดังรูปที่ 3-34 ถึงรูปที่ 3-36



รูปที่ 3-33 การประชาสัมพันธ์และการรับฟังความคิดเห็นของประชาชน ครั้งที่ 1

ที่มา : การสำรวจภาคสนาม, มิถุนายน – กรกฎาคม 2566



สัญลักษณ์



พื้นที่โครงการ



พื้นที่สำรวจความคิดเห็นในระยะ 100 เมตร



ตำแหน่งสำรวจความคิดเห็นกลุ่มครัวเรือนในระยะ 100 เมตร จำนวน 2 ครัวเรือน ได้แก่

1

2



ตำแหน่งสำรวจความคิดเห็นกลุ่มสถานประกอบการในระยะ 100 เมตร จำนวน 1 แห่ง ได้แก่



พื้นที่ก่อสร้าง

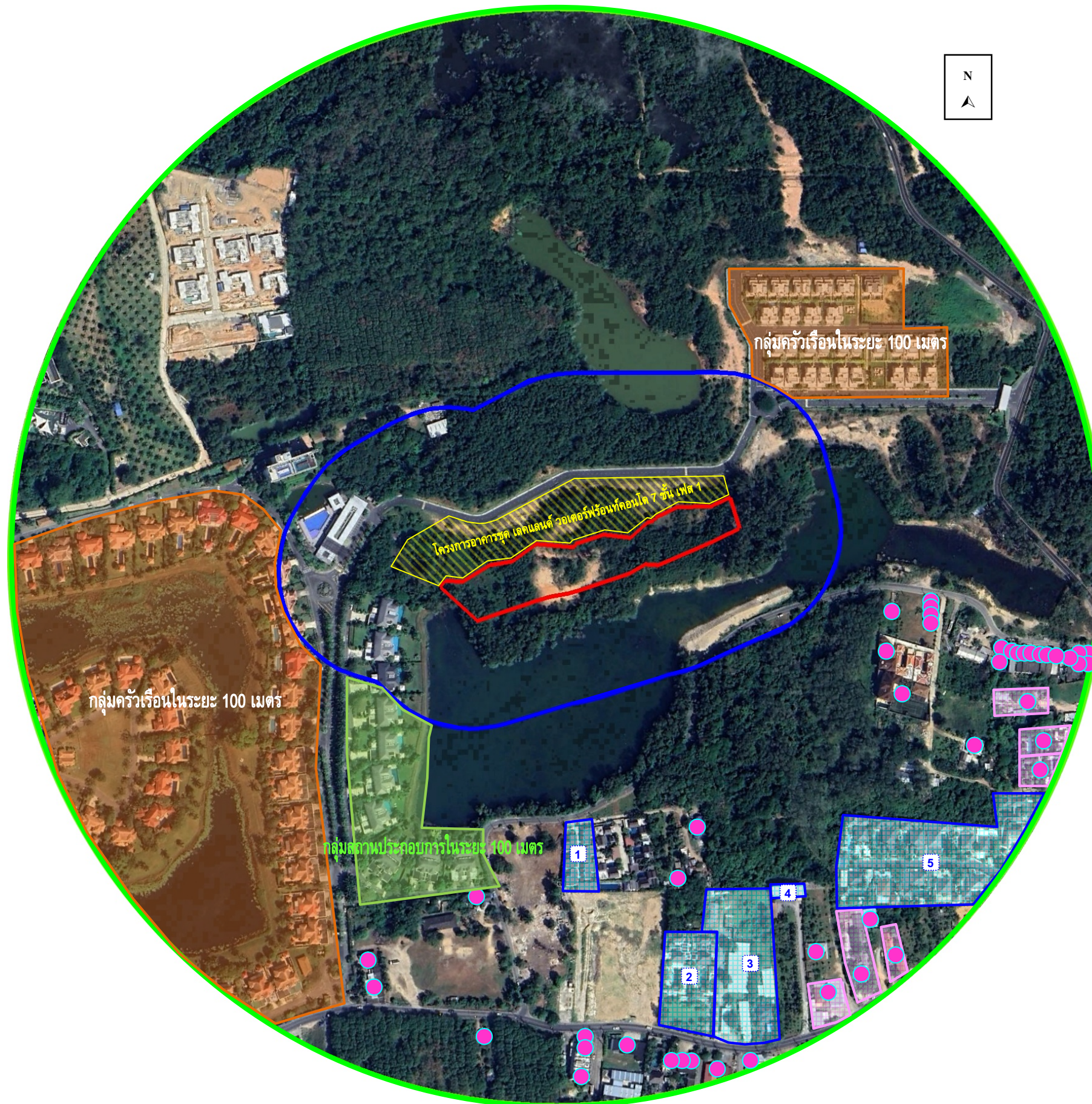


อาคารเก็บของ








รูปที่ 3-34 ตำแหน่งสำรวจความคิดเห็นครั้งที่ 1 ของกลุ่มครัวเรือน และกลุ่มสถานประกอบการในระยะ 100 เมตร

ที่มา : ปรับปรุงจาก www.googleearth.com, มิถุนายน – กรกฎาคม 2566



สัญลักษณ์


-  พื้นที่โครงการ
 -  พื้นที่สำรวจความคิดเห็นในระยะ 100 เมตร
 -  พื้นที่สำรวจความคิดเห็นในระยะมากกว่า 100-500 เมตร
 -  ตำแหน่งสำรวจกลุ่มครัวเรือนในระยะมากกว่า 100-500 เมตร จำนวน 45 ครัวเรือน
 -  ตำแหน่งสำรวจกลุ่มสถานประกอบการในระยะมากกว่า 100-500 เมตร จำนวน 5 แห่ง ได้แก่
- 1

2

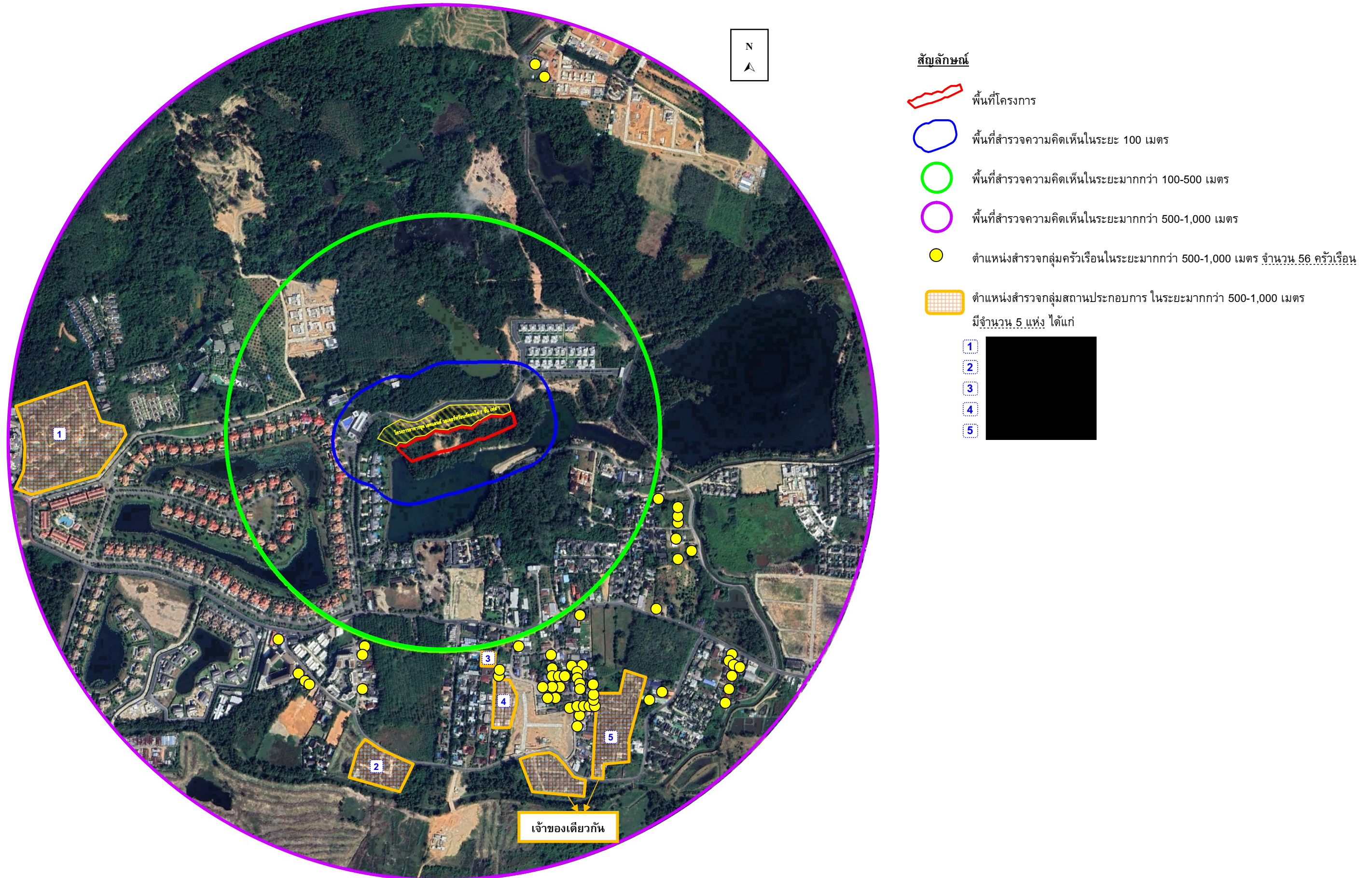
3

4

5



รูปที่ 3-35 ตำแหน่งสำรวจความคิดเห็น ครั้งที่ 1 ของกลุ่มครัวเรือนในระยะมากกว่า 100-500 เมตร และกลุ่มสถานประกอบการในระยะมากกว่า 100-500 เมตร
ที่มา : ปรับปรุงจาก www.googleearth.com, มิถุนายน – กรกฎาคม 2566



รูปที่ 3-36 ตำแหน่งสำรวจความคิดเห็น ครั้งที่ 1 ของกลุ่มครัวเรือนในระยะมากกว่า 500-1,000 เมตร และกลุ่มสถานประกอบการในระยะมากกว่า 500-1,000 เมตร
ที่มา : ปรับปรุงจาก www.googleearth.com, มิถุนายน – กรกฎาคม 2566

3) ผลการสำรวจความคิดเห็น

3.1) ผลการสำรวจสำรวจความคิดเห็นของกลุ่มพื้นที่หลักใน ระยะก่อสร้าง และระยะดำเนินการโครงการ มีรายละเอียดดังนี้

(1) กลุ่มครัวเรือนในระยะ 100 เมตร มีจำนวน 2 ครัวเรือน ได้แก่ [REDACTED]
[REDACTED] ทั้งนี้ ครัวเรือนทั้ง 2 แห่ง อยู่ภายใต้การดูแลของ [REDACTED] ผลการสำรวจความคิดเห็นรายละเอียดแสดงดังตารางที่ 3-41

(2) กลุ่มสถานประกอบการในระยะ 100 เมตร มีจำนวน 1 แห่ง ได้แก่ [REDACTED]
[REDACTED] ซึ่งอยู่ภายใต้การดูแลของ [REDACTED] ผลการสำรวจความคิดเห็นรายละเอียดแสดงดังตารางที่ 3-41

ตารางที่ 3-41 สรุปข้อมูลแบบสอบถามของกลุ่มครัวเรือนในระยะ 100 เมตรและกลุ่มสถานประกอบการในระยะ 100 เมตร

กลุ่มที่ได้รับผลกระทบ	รายละเอียดผู้ให้ความเห็น	ผลกระทบด้านสิ่งแวดล้อมที่ได้รับในปัจจุบัน	ข้อห่วงกังวล	ข้อเสนอแนะเพิ่มเติม
กลุ่มครัวเรือนในระยะ 100 เมตร		<p>ปัจจุบันได้รับผลกระทบด้านสิ่งแวดล้อม ได้แก่</p> <ul style="list-style-type: none"> - ปัญหาฝุ่นละออง - ปัญหาเสียงดัง 	<p>ระยะก่อสร้าง :</p> <ul style="list-style-type: none"> - ฝุ่นละออง - เสียงดังรบกวน - ความสั่นสะเทือนจากการก่อสร้าง - การจราจรติดขัด <p>ระยะดำเนินการ :</p> <ul style="list-style-type: none"> - การป้องกันน้ำท่วม 	<p>- ก่อนมีการก่อสร้างให้ทางโครงการเข้าพบเพื่อพูดคุยและลดผลกระทบต่อข้างเคียง โดยแจ้งทาง อีเมล estatemanagement@laguna.phuket.com</p>
กลุ่มสถานประกอบการในระยะ 100 เมตร				

3.2) ผลการสำรวจความคิดเห็นของกลุ่มพื้นที่รองในระยะก่อสร้าง และระยะดำเนินการของโครงการ มีรายละเอียดดังนี้

3.2.1) กลุ่มครัวเรือนในระยะ 100-500 เมตร บริษัทที่ปรึกษาทำการสำรวจได้ 45 ครัวเรือน ผลการสำรวจความคิดเห็น มีรายละเอียดดังต่อไปนี้

(1) ข้อมูลทั่วไปของผู้ให้สัมภาษณ์ (สอบถามผู้ที่มีอายุตั้งแต่ 20 ปี ขึ้นไป)

ลักษณะของข้อมูลทั่วไปที่สำคัญ ได้แก่ เพศ อายุ การศึกษา ศาสนา ระยะเวลาที่อาศัยอยู่ในชุมชน อาชีพหลัก และรายได้ แสดงดังตารางที่ 3-42

จากการสัมภาษณ์กลุ่มครัวเรือนที่อยู่ใกล้โครงการในระยะมากกว่า 100-500 เมตร มี 45 ตัวอย่าง พบว่ากลุ่มครัวเรือนส่วนใหญ่เป็นเพศหญิง ร้อยละ 55.56 เป็นเพศชาย ร้อยละ 44.44 ส่วนใหญ่ มีอายุในช่วง 31-40 ปี และ 41-50 ปี ร้อยละ 26.67 เท่ากัน รองลงมา มีอายุในช่วง 51-60 ปี ร้อยละ 24.44 สถานภาพในครัวเรือนส่วนใหญ่เป็นหัวหน้าครัวเรือน ร้อยละ 53.33 รองลงมาเป็นผู้เช่า/ผู้ดูแล ร้อยละ 31.11 ส่วนใหญ่จบการศึกษาระดับมัธยมศึกษา ร้อยละ 37.78 รองลงมาจบการศึกษาระดับปริญญาตรี ร้อยละ 35.56

ตารางที่ 3-42 ผลการศึกษาข้อมูลทั่วไปของผู้ตอบแบบสอบถามในระยะมากกว่า 100-500 เมตร

รายละเอียด		กลุ่มครัวเรือน ในระยะมากกว่า 100-500 เมตร	
		จำนวน	ร้อยละ
1	ข้อมูลทั่วไปของผู้ให้สัมภาษณ์ (สอบถามผู้ที่มีอายุตั้งแต่ 20 ปี ขึ้นไป)		
1.1	เพศ		
	ชาย	20	44.44
	หญิง	25	55.56
	รวม	45	100.00
1.2	อายุ		
	20 - 30 ปี	3	6.67
	31 - 40 ปี	12	26.67
	41 - 50 ปี	12	26.67
	51 - 60 ปี	11	24.44
	ตั้งแต่ 61 ปี ขึ้นไป	7	15.56
	รวม	45	100.00
1.3	สถานภาพในครัวเรือน		
	หัวหน้าครัวเรือน	24	53.33
	คู่สมรสของหัวหน้าครัวเรือน	6	13.33
	บุตรของหัวหน้าครัวเรือน	1	2.22
	บุพการีของหัวหน้าครัวเรือน	0	0.00
	ผู้เช่า/ผู้ดูแล	14	31.11
	อื่นๆ (โปรดระบุ).....ผู้อาศัย.....	0	0.00
	รวม	45	100.00

ตารางที่ 3-42 ผลการศึกษาข้อมูลทั่วไปของผู้ตอบแบบสอบถามในระยะมากกว่า 100-500 เมตร (ต่อ)

รายละเอียด		กลุ่มครัวเรือน ในระยะมากกว่า 100-500 เมตร	
		จำนวน	ร้อยละ
1.4	ท่านสำเร็จการศึกษาสูงสุดระดับใด		
	ไม่ได้ศึกษา	0	0.00
	ประถมศึกษา	0	0.00
	มัธยมศึกษา	17	37.78
	อาชีวะ/อนุปริญญาตรี	12	26.67
	ปริญญาตรี	16	35.56
	ปริญญาโทหรือสูงกว่า	0	0.00
	รวม	45	100.00

(2) โครงสร้างของครัวเรือน

ลักษณะของข้อมูลทั่วไปที่สำคัญ ได้แก่ แหล่งน้ำดื่มหลัก แหล่งน้ำใช้ กระแสไฟฟ้าที่ใช้ วิธีการกำจัดขยะ วิธีการกำจัดสิ่งปฏิกูล วิธีการระบายน้ำฝน การบำบัดน้ำเสียจากห้องส้วม การบำบัดน้ำเสียจากการอาบน้ำ และซักผ้า การบำบัดน้ำเสียจากห้องครัว และข้อมูลด้านสุขภาพ แสดงดังตารางที่ 3-43

จากการสัมภาษณ์กลุ่มครัวเรือนที่อยู่ใกล้โครงการในระยะมากกว่า 100-500 เมตร ลักษณะบ้านพักอาศัยส่วนใหญ่เป็นบ้านเดี่ยว ร้อยละ 68.89 รองลงมาเป็นบ้านแถวหรืออาคารพาณิชย์ ร้อยละ 31.11 กรรมสิทธิ์ที่พำนักอาศัยส่วนใหญ่เป็นบ้านของตนเอง ร้อยละ 73.33 รองลงมาเช่าผู้อื่น ร้อยละ 26.67 ส่วนใหญ่อาศัยอยู่ในชุมชน 11-20 ปี ร้อยละ 28.89 รองลงมาอาศัยอยู่ในชุมชนตั้งแต่ 31 ปีขึ้นไป ร้อยละ 26.67

ตารางที่ 3-43 ผลการศึกษาข้อมูลด้านโครงสร้างครัวเรือน ของผู้ตอบแบบสอบถามในระยะมากกว่า 100-500 เมตร

รายละเอียด		กลุ่มครัวเรือน ในระยะมากกว่า 100-500 เมตร	
		จำนวน	ร้อยละ
2	โครงสร้างของครัวเรือน		
2.1	ลักษณะบ้านพักอาศัย		
	บ้านเดี่ยว	31	68.89
	ทาวน์เฮ้าส์	0	0.00
	บ้านแถวหรืออาคารพาณิชย์	14	31.11
	อื่นๆ (ระบุ).....	0	0.00
	รวม	45	100.00

ตารางที่ 3-43 ผลการศึกษาข้อมูลด้านโครงสร้างครัวเรือน ของผู้ตอบแบบสอบถามในระยะมากกว่า 100-500 เมตร (ต่อ)

รายละเอียด		กลุ่มครัวเรือน ในระยะมากกว่า 100-500 เมตร	
		จำนวน	ร้อยละ
2.2	กรรมสิทธิ์ที่พักอาศัย		
	เป็นของตนเอง	33	73.33
	เช่าผู้อื่น	12	26.67
	อื่นๆ (ระบุ)...บ้านญาติ.....	0	0.00
	รวม	45	100.00
2.3	ทำนอยุ่อาศัยในชุมชนนี้เป็นระยะเวลานานเท่าใด		
	1 ปี	0	0.00
	1 - 5 ปี	10	22.22
	6 - 10 ปี	6	13.33
	11 - 20 ปี	13	28.89
	21 - 30 ปี	4	8.89
	ตั้งแต่ 31 ปี ขึ้นไป	12	26.67
	รวม	45	100.00

(3) โครงสร้างทางเศรษฐกิจ สังคมของครัวเรือน

จากการสัมภาษณ์กลุ่มครัวเรือนที่อยู่ใกล้โครงการในระยะมากกว่า 100-500 เมตร ส่วนใหญ่ประกอบอาชีพเจ้าของกิจการส่วนตัว ร้อยละ 44.44 รองลงมาพนักงานบริษัท/ลูกจ้าง ร้อยละ 31.11 รายละเอียดแสดงดังตารางที่ 3-44

ตารางที่ 3-44 ผลการศึกษาข้อมูลด้านทางเศรษฐกิจ สังคมของครัวเรือน ของผู้ตอบแบบสอบถาม ในระยะมากกว่า 100-500 เมตร

รายละเอียด		กลุ่มครัวเรือน ในระยะมากกว่า 100-500 เมตร	
		จำนวน	ร้อยละ
3	โครงสร้างทางเศรษฐกิจ สังคมของครัวเรือน		
3.1	อาชีพหลักของท่าน		
	ไม่ได้ประกอบอาชีพ	0	0.00
	ว่างงาน/กำลังหางานอยู่	0	0.00
	กำลังศึกษาอยู่	0	0.00
	รับจ้างทั่วไปรายวัน	3	6.67
	เจ้าของกิจการส่วนตัว	20	44.44
	ข้าราชการ/พนักงานรัฐวิสาหกิจ	0	0.00
	วิชาชีพอิสระ	1	2.22
	พนักงานบริษัท/ลูกจ้าง	14	31.11
	พ่อบ้าน/แม่บ้าน	5	11.11
	เกษียณ	1	2.22
	อื่นๆ	1	2.22
	รวม	45	100.00

(4) ข้อมูลด้านสาธารณูปโภค สุขภาพอนามัย และสิ่งแวดล้อม

จากการสัมภาษณ์กลุ่มครัวเรือนที่อยู่ใกล้โครงการในระยะมากกว่า 100-500 เมตร พบว่ากลุ่มครัวเรือนทั้งหมดใช้น้ำขวด/น้ำบรรจุถัง เป็นแหล่งน้ำดื่มหลัก การใช้น้ำกลุ่มครัวเรือนส่วนใหญ่ใช้น้ำประปาเป็นแหล่งน้ำใช้หลัก ร้อยละ 53.33 รองลงมาใช้น้ำบ่อ เป็นแหล่งน้ำใช้หลัก ร้อยละ 37.78 การกำจัดขยะมูลฝอยทั้งหมดให้องค์การบริหารส่วนตำบลเชิงทะเลเข้ามาทำการเก็บขนขยะมูลฝอยและรับไปกำจัด ส่วนการจัดการกับสิ่งปฏิกูลกลุ่มครัวเรือนทั้งหมดให้องค์การบริหารส่วนตำบลเชิงทะเลมาสูบไปกำจัด การระบายน้ำฝนกลุ่มครัวเรือนทั้งหมดจะปล่อยลงสู่คู/ราง/ท่อระบายน้ำสาธารณะ ส่วนการบำบัดน้ำเสียส่วนใหญ่บำบัดด้วยถังบำบัดสำเร็จรูป ร้อยละ 95.56 รองลงมาใช้บ่อเกรอะกักเก็บเมื่อเต็มองค์การบริหารส่วนตำบลเชิงทะเลมาสูบ ร้อยละ 4.44 กลุ่มครัวเรือนทั้งหมดใช้ไฟฟ้าจากการไฟฟ้าส่วนภูมิภาค รายละเอียดแสดงดังตารางที่

3-45

ตารางที่ 3-45 ผลการศึกษาข้อมูลด้านสาธารณูปโภค สุขภาพอนามัย และสิ่งแวดล้อม ของผู้ตอบแบบสอบถามในระยะมากกว่า 100-500 เมตร

รายละเอียด		กลุ่มครัวเรือน ในระยะมากกว่า 100-500 เมตร	
		จำนวน	ร้อยละ
4	ข้อมูลด้านสาธารณูปโภค สุขภาพอนามัย และสิ่งแวดล้อม		
4.1	แหล่งน้ำดื่มหลัก		
	น้ำฝน	0	0.00
	น้ำซื้อ	45	100.00
	น้ำประปา	0	0.00
	น้ำบ่อ	0	0.00
	น้ำบาดาล	0	0.00
	อื่นๆ	0	0.00
	รวม	45	100.00
4.2	แหล่งน้ำใช้		
	น้ำฝน	1	2.22
	น้ำซื้อ	0	0.00
	น้ำประปา	24	53.33
	น้ำบ่อ	17	37.78
	น้ำบาดาล	3	6.67
	อื่นๆ	0	0.00
	รวม	45	100.00
4.3	วิธีการกำจัดขยะมูลฝอย		
	เผา	0	0.00
	ฝัง	0	0.00
	เก็บขนโดยองค์การบริหารส่วนตำบลเชิงทะเล	45	100.00
	รวม	45	100.00
4.4	วิธีการกำจัดสิ่งปฏิกูล(อุบาส้วม)		
	จ้างเอกชนสูบไปกำจัด	0	0.00
	องค์การบริหารส่วนตำบลเชิงทะเล	45	100.00
	รวม	45	100.00
4.5	วิธีการระบายน้ำฝน		
	ปล่อยซึมลงดิน	0	0.00
	ปล่อยลงแหล่งน้ำธรรมชาติบนบก	0	0.00
	ปล่อยลงสู่ทะเล	0	0.00
	ปล่อยลงสู่คู /ราง /ท่อระบายน้ำสาธารณะ	45	100.00
	อื่นๆ	0	0.00
	รวม	45	100.00

ตารางที่ 3-45 ผลการศึกษาข้อมูลด้านสาธารณสุขปภค สุขภาพอนามัย และสิ่งแวดล้อม ของผู้ตอบแบบสอบถามในระยะมากกว่า 100-500 เมตร (ต่อ)

รายละเอียด		กลุ่มครัวเรือน ในระยะมากกว่า 100-500 เมตร	
		จำนวน	ร้อยละ
4.6	การบำบัดน้ำเสีย		
	ใช้บ่อเกรอะบำบัดก่อน แล้วปล่อยให้ซึมลงดินโดยใช้บ่อซึม	0	0.00
	ใช้บ่อเกรอะกักเก็บเมื่อเต็มองค์การบริหารส่วนตำบลเชิงทะเลมาสูบ	2	4.44
	บำบัดด้วยถังบำบัดสำเร็จรูป	43	95.56
	อื่นๆ	0	0.00
	รวม	45	100.00
4.7	กระแสไฟฟ้าที่ใช้		
	การไฟฟ้าส่วนภูมิภาค	45	100.00
	อื่นๆ	0	0.00
	รวม	45	100.00

(5) ข้อมูลด้านสุขภาพของประชากร

ในรอบปีที่ผ่านมากลุ่มครัวเรือนส่วนใหญ่ไม่เคยเจ็บป่วย ร้อยละ 64.44 เคยเจ็บป่วย ร้อยละ 35.56 ส่วนใหญ่ป่วยเป็นโรคผิวหนังและภูมิแพ้ ร้อยละ 40.00 รองลงมาป่วยเป็นโรคหัวใจ/โรคทางเดินหายใจ ร้อยละ 33.33 รายละเอียดแสดงดังตารางที่ 3-46

ตารางที่ 3-46 ผลการศึกษาข้อมูลด้านสุขภาพของกลุ่มครัวเรือน ระยะมากกว่า 100-500 เมตร

รายละเอียด		กลุ่มครัวเรือน ในระยะมากกว่า 100-500 เมตร	
		จำนวน	ร้อยละ
5	ข้อมูลด้านสุขภาพของประชากร		
5.1	ในรอบปีที่ผ่านมา/ปัจจุบันท่านและสมาชิกในครอบครัวเคยเจ็บป่วย หรือไม่		
	ไม่เคย	29	64.44
	เคย	16	35.56
	รวม	45	100.00
5.2	ส่วนใหญเจ็บป่วยด้วยโรคอะไรมากที่สุด		
	โรคหัวใจ/โรคทางเดินหายใจ	10	33.33
	โรคเกี่ยวกับระบบทางเดินอาหาร	0	0.00
	โรคเกี่ยวกับระบบกล้ามเนื้อ	1	3.33
	โรคผิวหนังและภูมิแพ้	12	40.00
	โรคเกี่ยวกับระบบเลือดลมต่างๆ	3	10.00
	โรคเกี่ยวกับหู/ตา/ฟัน/กระดูก	1	3.33
	โรคที่เกิดจากอุบัติเหตุ	0	0.00
	อื่นๆเบาหวาน,หัวใจ,เส้นเลือด	3	10.00
	รวม	30	100.00

(6) ผลกระทบด้านสิ่งแวดล้อมที่ได้รับในปัจจุบัน

ปัญหาดินถล่ม/ดินสไลด์ จากการสัมภาษณ์กลุ่มครัวเรือนที่อยู่ใกล้โครงการ พบว่า กลุ่มครัวเรือนทั้งหมดไม่ได้รับผลกระทบด้านดินถล่ม/ดินสไลด์

ปัญหาฝุ่นละออง/มลพิษทางอากาศ จากการสัมภาษณ์กลุ่มครัวเรือนที่อยู่ใกล้โครงการ พบว่า กลุ่มครัวเรือนส่วนใหญ่ไม่ได้รับผลกระทบด้านฝุ่นละออง/มลพิษทางอากาศ ร้อยละ 86.67 ได้รับผลกระทบด้านฝุ่นละออง/มลพิษทางอากาศ ร้อยละ 13.33 โดยสาเหตุที่สำคัญเกิดจากฝุ่นที่มาจากการจราจร ระดับความรุนแรงของผลกระทบด้านฝุ่นละออง/มลพิษทางอากาศ อยู่ในระดับมาก

ปัญหาเสียงดังรบกวน จากการสัมภาษณ์กลุ่มครัวเรือนที่อยู่ใกล้โครงการ พบว่า กลุ่มครัวเรือนส่วนใหญ่ไม่ได้รับผลกระทบด้านเสียงดัง ร้อยละ 91.11 ได้รับผลกระทบด้านเสียงดัง ร้อยละ 8.89 โดยสาเหตุที่สำคัญเกิดจากการจราจร ระดับความรุนแรงของผลกระทบด้านเสียงดัง อยู่ในระดับมาก

ปัญหาแรงสั่นสะเทือนจากการก่อสร้าง จากการสัมภาษณ์กลุ่มครัวเรือนที่อยู่ใกล้โครงการ พบว่า กลุ่มครัวเรือนทั้งหมดไม่ได้รับผลกระทบด้านแรงสั่นสะเทือนจากการก่อสร้าง

ปัญหาการขาดแคลนน้ำใช้ จากการสัมภาษณ์กลุ่มครัวเรือนที่อยู่ใกล้โครงการ พบว่า กลุ่มครัวเรือนส่วนใหญ่ไม่ได้รับผลกระทบด้านขาดแคลนน้ำใช้ ร้อยละ 97.78 ได้รับผลกระทบด้านขาดแคลนน้ำใช้ ร้อยละ 2.22 และพบว่าสาเหตุสำคัญเกิดจากฤดูแล้ง ระดับความรุนแรงของผลกระทบด้านขาดแคลนน้ำใช้ อยู่ในระดับมาก

ปัญหาน้ำเสีย จากการสัมภาษณ์กลุ่มครัวเรือนที่อยู่ใกล้โครงการ พบว่า กลุ่มครัวเรือนทั้งหมดไม่ได้รับผลกระทบด้านน้ำเสีย

ปัญหาการระบายน้ำไม่ทัน/น้ำท่วมขัง จากการสัมภาษณ์กลุ่มครัวเรือนที่อยู่ใกล้โครงการ พบว่า กลุ่มครัวเรือนทั้งหมดไม่ได้รับผลกระทบด้านการระบายน้ำไม่ทัน/น้ำท่วมขัง

ปัญหาการจัดเก็บขยะ จากการสัมภาษณ์กลุ่มครัวเรือนที่อยู่ใกล้โครงการ พบว่า กลุ่มครัวเรือนทั้งหมดไม่ได้รับผลกระทบด้านการจัดเก็บขยะ

ปัญหาไฟฟ้าดับบ่อย/ไฟตก จากการสัมภาษณ์กลุ่มครัวเรือนที่อยู่ใกล้โครงการ พบว่า กลุ่มครัวเรือนทั้งหมดไม่ได้รับผลกระทบด้านไฟฟ้าดับบ่อย/ไฟตก

ปัญหาการจราจรติดขัด จากการสัมภาษณ์กลุ่มครัวเรือนที่อยู่ใกล้โครงการ พบว่า กลุ่มครัวเรือนส่วนใหญ่ไม่ได้รับผลกระทบด้านการจราจรติดขัด ร้อยละ 93.33 ได้รับผลกระทบด้านการจราจรติดขัด ร้อยละ 6.67 พบว่าสาเหตุสำคัญเกิดจากการรถเพิ่มขึ้น ระดับความรุนแรงของผลกระทบด้านการจราจรติดขัด อยู่ในระดับมาก

ปัญหาด้านความปลอดภัยในชีวิตและทรัพย์สิน จากการสัมภาษณ์กลุ่มครัวเรือนที่อยู่ใกล้โครงการ พบว่า กลุ่มครัวเรือนทั้งหมดไม่ได้รับผลกระทบด้านความปลอดภัยในชีวิตและทรัพย์สิน

ปัญหาถูกบดบังทัศนียภาพ จากการสัมภาษณ์กลุ่มครัวเรือนที่อยู่ใกล้โครงการ พบว่า กลุ่มครัวเรือนทั้งหมดไม่ได้รับผลกระทบด้านถูกบดบังทัศนียภาพ

ปัญหาถูกบดบังทิศทางลม และแสงแดด จากการสัมภาษณ์กลุ่มครัวเรือนที่อยู่ใกล้โครงการ พบว่า กลุ่มครัวเรือนทั้งหมดไม่ได้รับผลกระทบด้านถูกบดบังทิศทางลม และแสงแดด

รายละเอียดแสดงดังตารางที่ 3-47

ตารางที่ 3-47 ผลการศึกษาผลกระทบด้านสิ่งแวดล้อมที่ได้รับในปัจจุบันของกลุ่มครัวเรือน ในระยะมากกว่า 100-500 เมตร

รายละเอียด		กลุ่มครัวเรือน ในระยะมากกว่า 100-500 เมตร	
		จำนวน	ร้อยละ
6	ผลกระทบด้านสิ่งแวดล้อมที่ได้รับในปัจจุบัน		
6.1	ปัญหาดินถล่ม/ดินสไลด์		
	มี	0	0.00
	ไม่มี	45	100.00
	รวม	45	100.00
6.2	ปัญหาฝุ่นละออง/มลพิษทางอากาศ		
	มี	6	13.33
	ไม่มี	39	86.67
	รวม	45	100.00
	แหล่งที่มา		
	การจราจร	6	100.00
	การก่อสร้างต่างๆ	0	0.00
	รวม	6	100.00
	ระดับความรุนแรงของผลกระทบที่ได้รับ		
	น้อย	0	0.00
	ปานกลาง	0	0.00
	มาก	6	100.00
	รวม	6	100.00
6.3	ปัญหาเสียงดัง		
	มี	4	8.89
	ไม่มี	41	91.11
	รวม	45	100.00
	แหล่งที่มา		
	การจราจร	4	100.00
	การก่อสร้างต่างๆ	0	0.00
	รวม	4	100.00
	ระดับความรุนแรงของผลกระทบที่ได้รับ		
	น้อย	0	0.00
	ปานกลาง	0	0.00
	มาก	4	100.00
	รวม	4	100.00

ตารางที่ 3-47 ผลการศึกษาผลกระทบด้านสิ่งแวดล้อมที่ได้รับในปัจจุบันของกลุ่มครัวเรือน ในระยะมากกว่า 100-500 เมตร (ต่อ)

รายละเอียด		กลุ่มครัวเรือน ในระยะมากกว่า 100-500 เมตร	
		จำนวน	ร้อยละ
6.4	ปัญหาแรงสั่นสะเทือนจากการก่อสร้าง		
	มี	0	0.00
	ไม่มี	45	100.00
	รวม	45	100.00
6.5	ปัญหาการขาดแคลนน้ำใช้		
	มี	1	2.22
	ไม่มี	44	97.78
	รวม	45	100.00
	แหล่งที่มา		
	กวดูแล	1	100.00
		0	0.00
	รวม	1	100.00
	ระดับความรุนแรงของผลกระทบที่ได้รับ		
	น้อย	0	0.00
	ปานกลาง	0	0.00
	มาก	1	100.00
	รวม	1	100.00
6.6	ปัญหาน้ำเสีย		
	มี	0	0.00
	ไม่มี	45	100.00
	รวม	45	100.00
6.7	ปัญหาการระบายน้ำไม่ทัน/น้ำท่วมขัง		
	มี	0	0.00
	ไม่มี	45	100.00
	รวม	45	100.00
6.8	ปัญหาการจัดเก็บขยะ		
	มี	0	0.00
	ไม่มี	45	100.00
	รวม	45	100.00
6.9	ปัญหาไฟฟ้าดับบ่อย/ไฟตก		
	มี	0	0.00
	ไม่มี	45	100.00
	รวม	45	100.00

ตารางที่ 3-47 ผลการศึกษาผลกระทบด้านสิ่งแวดล้อมที่ได้รับในปัจจุบันของกลุ่มครัวเรือน ในระยะมากกว่า 100-500 เมตร (ต่อ)

รายละเอียด		กลุ่มครัวเรือน ในระยะมากกว่า 100-500 เมตร	
		จำนวน	ร้อยละ
6.10	ปัญหาการจราจรติดขัด		
	มี	3	6.67
	ไม่มี	42	93.33
	รวม	45	100.00
	แหล่งที่มา		
	รถเพิ่มขึ้น	3	100.00
		0	0.00
	รวม	3	100.00
	ระดับความรุนแรงของผลกระทบที่ได้รับ		
	น้อย	0	0.00
	ปานกลาง	0	0.00
	มาก	3	100.00
	รวม	3	100.00
6.11	ปัญหาด้านความปลอดภัยในชีวิตและทรัพย์สิน		
	มี	0	0.00
	ไม่มี	45	100.00
	รวม	45	100.00
6.12	ปัญหาถูกบดบังทัศนียภาพ		
	มี	0	0.00
	ไม่มี	45	100.00
	รวม	45	100.00
6.13	ปัญหาถูกบดบังทิศทางลม และแสงแดด		
	มี	0	0.00
	ไม่มี	45	100.00
	รวม	45	100.00
6.14	อื่นๆ		
	มี	0	0.00
	ไม่มี	45	100.00
	รวม	45	100.00

(7) ความคิดเห็นของครัวเรือนที่มีต่อโครงการ

จากการสัมภาษณ์กลุ่มครัวเรือนที่อยู่ใกล้โครงการในระยะมากกว่า 100-500 เมตร ส่วนใหญ่เห็นว่าการก่อสร้างโครงการส่งผลดีกับชุมชนโดยเห็นว่าเศรษฐกิจดีขึ้น ร้อยละ 72.58 รองลงมาสร้างงานให้กับประชาชนในท้องถิ่น ร้อยละ 22.58 สำหรับผลเสียที่จะเกิดขึ้นจากการก่อสร้างโครงการส่วนใหญ่คิดว่าปัญหาการจราจรติดขัด ร้อยละ 36.11 รองลงมาปัญหาฝุ่นละออง ร้อยละ 26.39 สำหรับการกำหนดขอบเขตพื้นที่ศึกษาในการประเมินผลกระทบสิ่งแวดล้อมของโครงการใน ระยะ 1 กิโลเมตรรอบพื้นที่โครงการกลุ่มครัวเรือนทั้งหมดคิดว่าเพียงพอ ส่วนการกำหนดหัวข้อการศึกษา และจัดทำรายงานฯ ตามแนวการจัดทำรายงานด้านอาคารฯ ของ สผ. กลุ่มครัวเรือนทั้งหมดคิดว่าเพียงพอเช่นกัน รายละเอียดแสดงดังตารางที่

3-48

ตารางที่ 3-48 ผลการศึกษาความคิดเห็นของครัวเรือนที่มีต่อโครงการ ในระยะมากกว่า 100-500 เมตร

รายละเอียด		กลุ่มครัวเรือน ในระยะมากกว่า 100-500 เมตร	
		จำนวน	ร้อยละ
7	ทัศนคติและความคิดเห็นของประชาชนที่มีต่อโครงการ		
7.1	ผลดีของการมีโครงการ		
	เศรษฐกิจดีขึ้น	45	72.58
	สร้างงานให้กับประชาชนในท้องถิ่น	14	22.58
	การสาธารณสุข/อุปโภคบริโภคดีขึ้น	3	4.84
	อื่นๆ ไม่มี	0	0.00
	รวม	62	100.00
7.2	ผลเสียของการมีโครงการ		
	ฝุ่นละออง	19	26.39
	เสียงดังรบกวน	12	16.67
	การอพยพย้ายถิ่น	0	0.00
	ปัญหาน้ำเน่าเสียเพิ่มขึ้น	0	0.00
	การจราจรติดขัด	26	36.11
	รบกวนการสื่อสารโทรคมนาคม	0	0.00
	น้ำใช้ไม่เพียงพอ	2	2.78
	น้ำท่วม	0	0.00
	สิ้นเปลืองจากการก่อสร้าง	4	5.56
	อื่นๆ ไม่มี	9	12.50
	รวม	72	100.00
7.3	การกำหนดขอบเขตพื้นที่ศึกษา ใน ระยะ 1 กิโลเมตร		
	เพียงพอ	45	100.00
	ไม่เพียงพอ	0	0.00
	รวม	45	100.00

ตารางที่ 3-48 ผลการศึกษาความคิดเห็นของครัวเรือนที่มีต่อโครงการ ในระยะมากกว่า 100-500 เมตร (ต่อ)

รายละเอียด		กลุ่มครัวเรือน ในระยะมากกว่า 100-500 เมตร	
		จำนวน	ร้อยละ
7.4	การกำหนดหัวข้อการศึกษา และจัดทำรายงานฯ ตามแนวการจัดทำรายงานด้านอาคาร ของ สผ.		
	เพียงพอ	45	100.00
	ไม่เพียงพอ	0	0.00
	รวม	45	100.00

(8) ข้อห่วงกังวลของครัวเรือนช่วงที่กำลังก่อสร้างโครงการ

ผลการสำรวจความคิดเห็นต่อข้อห่วงกังวลของกลุ่มครัวเรือนช่วงที่กำลังก่อสร้างโครงการ พบว่า กลุ่มครัวเรือนส่วนใหญ่มีข้อห่วงกังวล ร้อยละ 73.33 ไม่มีข้อห่วงกังวล ร้อยละ 26.67 โดยมีข้อห่วงกังวลด้านฝุ่นละอองเสียงดังรบกวน, แรงสั่นสะเทือนจากการก่อสร้าง และการจราจรติดขัดมีข้อห่วงกังวลอยู่ในระดับมาก รายละเอียดแสดงดังตารางที่ 3-49

ตารางที่ 3-49 ผลการศึกษาข้อห่วงกังวลช่วงก่อสร้างโครงการของประชากร ในระยะมากกว่า 100-500 เมตร

รายละเอียด		กลุ่มครัวเรือน ในระยะมากกว่า 100-500 เมตร	
		จำนวน	ร้อยละ
8	ข้อห่วงกังวลของประชาชนช่วงที่กำลังก่อสร้างโครงการ		
	ไม่มีข้อกังวล	12	26.67
	มีข้อกังวล	33	73.33
	รวม	45	100.00
8.1	ฝุ่นละออง		
	น้อย	0	0.00
	ปานกลาง	0	0.00
	มาก	20	100.00
	รวม	20	100.00
8.2	เสียงดังรบกวน		
	น้อย	0	0.00
	ปานกลาง	0	0.00
	มาก	17	100.00
	รวม	17	100.00

ตารางที่ 3-49 ผลการศึกษาข้อห่วงกังวลช่วงก่อสร้างโครงการของประชากร ในระยะมากกว่า 100-500 เมตร (ต่อ)

รายละเอียด		กลุ่มครัวเรือน ในระยะมากกว่า 100-500 เมตร	
		จำนวน	ร้อยละ
8.3	แรงสั่นสะเทือนจากการก่อสร้าง		
	น้อย	0	0.00
	ปานกลาง	0	0.00
	มาก	9	100.00
	รวม	9	100.00
8.4	การจราจรติดขัด		
	น้อย	0	0.00
	ปานกลาง	0	0.00
	มาก	27	100.00
	รวม	27	100.00

(9) ข้อห่วงกังวลของครัวเรือนช่วงที่โครงการเปิดการดำเนินการ

ผลการสำรวจความคิดเห็นต่อข้อห่วงกังวลของกลุ่มครัวเรือนช่วงที่โครงการเปิดการดำเนินการ พบว่ากลุ่มครัวเรือนส่วนใหญ่มีข้อห่วงกังวล ร้อยละ 53.33 ไม่มีข้อห่วงกังวล ร้อยละ 46.67 โดยมีข้อห่วงกังวลด้านการจราจร, การจัดการน้ำเสีย, การป้องกันน้ำท่วม, การจัดการขยะ, น้ำใช้ไม่เพียงพอ และไฟฟ้าไม่เพียงพอมีข้อห่วงกังวลอยู่ในระดับมาก รายละเอียดแสดงดังตารางที่ 3-50

ตารางที่ 3-50 ผลการศึกษาข้อห่วงกังวลช่วงเปิดดำเนินการโครงการของกลุ่มครัวเรือน ในระยะมากกว่า 100-500 เมตร

รายละเอียด		กลุ่มครัวเรือน ในระยะมากกว่า 100-500 เมตร	
		จำนวน	ร้อยละ
9	ข้อห่วงกังวลของประชาชนช่วงที่โครงการเปิดดำเนินการ		
	ไม่มีข้อกังวล	21	46.67
	มีข้อกังวล	24	53.33
	รวม	45	100.00
9.1	การจราจรติดขัด		
	น้อย	0	0.00
	ปานกลาง	0	0.00
	มาก	20	100.00
	รวม	20	100.00

ตารางที่ 3-50 ผลการศึกษาข้อห่วงกังวลช่วงเปิดดำเนินการโครงการของกลุ่มครัวเรือน ในระยะมากกว่า 100-500 เมตร (ต่อ)

รายละเอียด		กลุ่มครัวเรือน ในระยะมากกว่า 100-500 เมตร	
		จำนวน	ร้อยละ
9.2	การจัดการน้ำเสีย		
	น้อย	0	0.00
	ปานกลาง	0	0.00
	มาก	4	100.00
	รวม	4	100.00
9.3	การป้องกันน้ำท่วม		
	น้อย	0	0.00
	ปานกลาง	0	0.00
	มาก	7	100.00
	รวม	7	100.00
9.4	การจัดการขยะ		
	น้อย	0	0.00
	ปานกลาง	0	0.00
	มาก	5	100.00
	รวม	5	100.00
9.5	น้ำใช้ไม่เพียงพอ		
	น้อย	0	0.00
	ปานกลาง	0	0.00
	มาก	6	100.00
	รวม	6	100.00
9.6	ไฟฟ้าไม่เพียงพอ		
	น้อย	0	0.00
	ปานกลาง	0	0.00
	มาก	3	100.00
	รวม	3	100.00

(10) ข้อเสนอแนะ

จากการสัมภาษณ์กลุ่มครัวเรือนที่อยู่ใกล้โครงการในระยะมากกว่า 100-500 เมตร กลุ่มครัวเรือนมีข้อเสนอแนะกับโครงการเรื่องสร้างมาตรการให้ต่างชาติมีมารยาทในการขับขีเพื่อลดอุบัติเหตุ, ให้ทางโครงการเข้าใจประเพณีในท้องถิ่น และให้กำหนดความเร็วรถบรรทุก รายละเอียดแสดงดังตารางที่ 3-51

ตารางที่ 3-51 ข้อเสนอแนะของกลุ่มครัวเรือน ในระยะมากกว่า 100-500 เมตร

รายละเอียด		กลุ่มครัวเรือน ในระยะมากกว่า 100-500 เมตร	
		จำนวน	ร้อยละ
10	ข้อเสนอแนะ		
10.1	สร้างมาตรการให้ต่างชาติมีมารยาทในการขับขีเพื่อลดอุบัติเหตุ	1	33.33
10.2	ให้ทางโครงการเข้าใจประเพณีในท้องถิ่น	1	33.33
10.3	ให้กำหนดความเร็วรถบรรทุก	1	33.33
	รวม	3	100.00

3.2.2) กลุ่มสถานประกอบการในระยะ 100-500 เมตร บริษัทที่ปรึกษาทำการสำรวจได้ จำนวน 5 แห่ง ผลการสำรวจความคิดเห็นแสดงดังตารางที่ 3-52

ตารางที่ 3-52 ตารางสรุปข้อมูลแบบสอบถามของกลุ่มสถานประกอบการ ในระยะ 100-500 เมตร จากพื้นที่โครงการ มีจำนวน 5 แห่ง

กลุ่มที่ได้รับผลกระทบ	รายละเอียดผู้ให้ความเห็น	ผลกระทบด้านสิ่งแวดล้อม ที่ได้รับในปัจจุบัน	ข้อห่วงกังวล	ข้อเสนอแนะ
		ปัจจุบันไม่ได้รับผลกระทบใดๆทางด้านสิ่งแวดล้อม	ระยะก่อสร้าง : <ul style="list-style-type: none"> - ฝุ่นละอองจากการก่อสร้าง - เสียงดังรบกวน - ความสั่นสะเทือนจากการก่อสร้าง - การจราจรติดขัด ระยะดำเนินการ : <ul style="list-style-type: none"> - ไม่มีข้อห่วงกังวล 	<ul style="list-style-type: none"> - กังวลเรื่องมุมมองความเป็นส่วนตัว เนื่องจากภายในวิลล่ามีสระว่ายน้ำทุกหลัง - ไม่ให้คนงานก่อเขม่าควัน
		ปัจจุบันไม่ได้รับผลกระทบใดๆทางด้านสิ่งแวดล้อม	ระยะก่อสร้าง : <ul style="list-style-type: none"> - ฝุ่นละอองจากการก่อสร้าง - เสียงดังรบกวน - ความสั่นสะเทือนจากการก่อสร้าง ระยะดำเนินการ : <ul style="list-style-type: none"> - ไม่มีข้อห่วงกังวล 	-
		ปัจจุบันได้รับผลกระทบด้านสิ่งแวดล้อมดังนี้ <ul style="list-style-type: none"> - ปัญหาฝุ่นละอองจากการขุดถมดิน - ปัญหาเสียงดังจากยานพาหนะ - ปัญหาการจราจรติดขัดจากรถบรรทุก 	ระยะก่อสร้าง : <ul style="list-style-type: none"> - ฝุ่นละอองจากการก่อสร้าง - เสียงดังรบกวน - ความสั่นสะเทือนจากการก่อสร้าง - การจราจรติดขัด ระยะดำเนินการ : <ul style="list-style-type: none"> - การจราจรติดขัด - การป้องกันน้ำท่วม - น้ำใช้ไม่เพียงพอ 	-

กลุ่มที่ได้รับผลกระทบ	รายละเอียดผู้ให้ความเห็น	ผลกระทบด้านสิ่งแวดล้อมที่ได้รับในปัจจุบัน	ข้อห่วงกังวล	ข้อเสนอแนะ
		ปัจจุบันได้รับผลกระทบจากการจราจรติดขัดจากถนนทุก	<p>ระยะก่อสร้าง :</p> <ul style="list-style-type: none"> - ไม่มีข้อห่วงกังวล <p>ระยะดำเนินการ :</p> <ul style="list-style-type: none"> - การจราจรติดขัด - การจัดการน้ำเสีย - การจัดการขยะมูลฝอย - น้ำใช้ไม่เพียงพอ 	- ให้ปฏิบัติตามมาตรการของโครงการอย่างเคร่งครัด
		<p>ปัจจุบันได้รับผลกระทบด้านสิ่งแวดล้อมดังนี้</p> <ul style="list-style-type: none"> - ปัญหาฝุ่นละอองจากการก่อสร้างวิลล่า - ปัญหาแรงสั่นสะเทือนจากการก่อสร้างวิลล่า - ปัญหาไฟฟ้าดับบ่อย/ไฟตก ช่วงฝนตกหนัก หรือลมแรง - ปัญหาการจราจรติดขัดจากถนนส่ง/รถคนงาน 	<p>ระยะก่อสร้าง :</p> <ul style="list-style-type: none"> - ฝุ่นละอองจากการก่อสร้าง - เสียงดังรบกวน - ความสั่นสะเทือนจากการก่อสร้าง - การจราจรติดขัด <p>ระยะดำเนินการ :</p> <ul style="list-style-type: none"> - การจราจรติดขัด - การจัดการน้ำเสีย - การป้องกันน้ำท่วม - การจัดการขยะมูลฝอย 	-

3.2.3) กลุ่มครัวเรือนในระยะ 500-1,000 เมตร บริษัทที่ปรึกษาทำการสำรวจได้ จำนวน 56 ครัวเรือน ผลการสำรวจความคิดเห็น มีรายละเอียดดังต่อไปนี้

(1) ข้อมูลทั่วไปของผู้ตอบแบบสอบถาม (สอบถามผู้ที่มีอายุตั้งแต่ 20 ปี ขึ้นไป)

ลักษณะของข้อมูลทั่วไปที่สำคัญ ได้แก่ เพศ อายุ การศึกษา ศาสนา ระยะเวลาที่อาศัยอยู่ในชุมชน อาชีพหลัก และรายได้ แสดงดังตารางที่ 3-53

จากการสัมภาษณ์กลุ่มครัวเรือนที่อยู่ใกล้โครงการในระยะมากกว่า 500-1,000 เมตร มี 56 ตัวอย่าง พบว่ากลุ่มครัวเรือนส่วนใหญ่เป็นเพศหญิง ร้อยละ 57.14 เป็นเพศชาย ร้อยละ 42.86 ส่วนใหญ่มีอายุในช่วง 51-60 ปี ร้อยละ 39.29 รองลงมา มีอายุในช่วงตั้งแต่ 61 ปี ขึ้นไป ร้อยละ 25.00 สถานภาพในครัวเรือนส่วนใหญ่เป็นหัวหน้าครัวเรือน ร้อยละ 50.00 รองลงมา เป็นคู่สมรสหัวหน้าครัวเรือน ร้อยละ 26.79 ส่วนใหญ่จบการศึกษาระดับมัธยมศึกษา ร้อยละ 46.43 รองลงมา จบการศึกษาระดับปริญญาตรี ร้อยละ 21.43

ตารางที่ 3-53 ผลการศึกษาข้อมูลทั่วไปของผู้ตอบแบบสอบถามในระยะมากกว่า 500-1,000 เมตร

รายละเอียด		กลุ่มครัวเรือน ในระยะมากกว่า 500-1,000 เมตร	
		จำนวน	ร้อยละ
1	ข้อมูลทั่วไปของผู้ให้สัมภาษณ์ (สอบถามผู้ที่มีอายุตั้งแต่ 20 ปี ขึ้นไป)		
1.1	เพศ		
	ชาย	24	42.86
	หญิง	32	57.14
	รวม	56	100.00
1.2	อายุ		
	20 - 30 ปี	3	5.36
	31 - 40 ปี	5	8.93
	41 - 50 ปี	12	21.43
	51 - 60 ปี	22	39.29
	ตั้งแต่ 61 ปี ขึ้นไป	14	25.00
	รวม	56	100.00

ตารางที่ 3-53 ผลการศึกษาข้อมูลทั่วไปของผู้ตอบแบบสอบถามในระยะมากกว่า 500-1,000 เมตร (ต่อ)

รายละเอียด		กลุ่มครัวเรือน ในระยะมากกว่า 500-1,000 เมตร	
		จำนวน	ร้อยละ
1.3	สภาพภายในครัวเรือน		
	หัวหน้าครัวเรือน	28	50.00
	คู่สมรสของหัวหน้าครัวเรือน	15	26.79
	บุตรของหัวหน้าครัวเรือน	1	1.79
	บุพการีของหัวหน้าครัวเรือน	0	0.00
	ผู้เช่า	12	21.43
	อื่นๆ (โปรดระบุ).....	0	0.00
	รวม	56	100.00
1.4	ท่านสำเร็จการศึกษาสูงสุดระดับใด		
	ไม่ได้ศึกษา	0	0.00
	ประถมศึกษา	9	16.07
	มัธยมศึกษา	26	46.43
	อาชีวะ/อนุปริญญาตรี	9	16.07
	ปริญญาตรี	12	21.43
	ปริญญาโทหรือสูงกว่า	0	0.00
	รวม	56	100.00

(2) โครงสร้างของครัวเรือน

ลักษณะของข้อมูลทั่วไปที่สำคัญ ได้แก่ แหล่งน้ำดื่มหลัก แหล่งน้ำใช้ กระแสไฟฟ้าที่ใช้ วิธีการกำจัดขยะ วิธีการกำจัดสิ่งปฏิกูล วิธีการระบายน้ำฝน การบำบัดน้ำเสียจากห้องส้วม การบำบัดน้ำเสียจากการอาบน้ำ และซักผ้า การบำบัดน้ำเสียจากห้องครัว และข้อมูลด้านสุขภาพ รายละเอียดแสดงดังตารางที่ 3-54

จากการสัมภาษณ์กลุ่มครัวเรือนที่อยู่ใกล้โครงการในระยะมากกว่า 500-1,000 เมตร ลักษณะบ้านพักอาศัยส่วนใหญ่เป็นบ้านเดี่ยว ร้อยละ 80.36 รองลงมาเป็นบ้านแถวหรืออาคารพาณิชย์ ร้อยละ 19.64 กรรมสิทธิ์ที่พักอาศัยส่วนใหญ่เป็นบ้านของตนเอง ร้อยละ 83.93 รองลงมาเช่าผู้อื่น ร้อยละ 16.07 ส่วนใหญ่อาศัยอยู่ในชุมชนตั้งแต่ 31 ปีขึ้นไป ร้อยละ 53.57 รองลงมาอาศัยอยู่ในชุมชน 1-5 ปี ร้อยละ 21.43

ตารางที่ 3-54 ผลการศึกษาข้อมูลด้านโครงสร้างครัวเรือน ของผู้ตอบแบบสอบถามในระยะมากกว่า 500-1,000 เมตร

รายละเอียด		กลุ่มครัวเรือน ในระยะมากกว่า 500-1,000 เมตร	
		จำนวน	ร้อยละ
2	โครงสร้างของครัวเรือน		
2.1	ลักษณะบ้านพักอาศัย		
	บ้านเดี่ยว	45	80.36
	ทาวน์เฮ้าส์	0	0.00
	บ้านแถวหรืออาคารพาณิชย์	11	19.64
	อื่นๆ (ระบุ).....	0	0.00
	รวม	56	100.00
2.2	กรรมสิทธิ์ที่พักอาศัย		
	เป็นของตนเอง	47	83.93
	เช่าผู้อื่น	9	16.07
	อื่นๆ (ระบุ).....	0	0.00
	รวม	56	100.00
2.3	ท่านอยู่อาศัยในชุมชนนี้เป็นระยะเวลานานเท่าใด		
	1 ปี	0	0.00
	1 - 5 ปี	12	21.43
	6 - 10 ปี	2	3.57
	11 - 20 ปี	7	12.50
	21 - 30 ปี	5	8.93
	ตั้งแต่ 31 ปี ขึ้นไป	30	53.57
	รวม	56	100.00

(3) โครงสร้างทางเศรษฐกิจ สังคมของครัวเรือน

จากการสัมภาษณ์กลุ่มครัวเรือนที่อยู่ใกล้โครงการในระยะมากกว่า 500-1,000 เมตร ส่วนใหญ่ประกอบอาชีพพนักงานบริษัท/ลูกจ้าง และพ่อบ้านแม่บ้าน ร้อยละ 28.57 เท่ากัน รองลงมารับจ้างรายวันทั่วไป ร้อยละ 26.79 รายละเอียดแสดงดังตารางที่ 3-50

ตารางที่ 3-54 ผลการศึกษาข้อมูลด้านทางเศรษฐกิจ สังคมของครัวเรือน ของผู้ตอบแบบสอบถามใน ระยะมากกว่า 500-1,000 เมตร

รายละเอียด		กลุ่มครัวเรือน ในระยะมากกว่า 500-1,000 เมตร	
		จำนวน	ร้อยละ
3	โครงสร้างทางเศรษฐกิจ สังคมของครัวเรือน		
3.1	อาชีพหลักของท่าน		
	ไม่ได้ประกอบอาชีพ	0	0.00
	ว่างงาน/กำลังหางานอยู่	0	0.00
	กำลังศึกษาอยู่	1	1.79
	รับจ้างทั่วไปรายวัน	15	26.79
	เจ้าของกิจการส่วนตัว	4	7.14
	ข้าราชการ/พนักงานรัฐวิสาหกิจ	1	1.79
	วิชาชีพอิสระ	0	0.00
	พนักงานบริษัท/ลูกจ้าง	16	28.57
	พ่อบ้าน/แม่บ้าน	16	28.57
	เกษียณ	0	0.00
	อื่นๆ	3	5.36
	รวม	56	100.00

(4) ข้อมูลด้านสาธารณูปโภค สุขภาพอนามัย และสิ่งแวดล้อม

จากการสัมภาษณ์กลุ่มครัวเรือนที่อยู่ใกล้โครงการในระยะมากกว่า 500-1,000 เมตร พบว่ากลุ่มครัวเรือนทั้งหมดซื้อน้ำขวด/น้ำบรรจุถัง เป็นแหล่งน้ำดื่มหลัก การใช้น้ำกลุ่มครัวเรือนส่วนใหญ่ใช้น้ำบ่อ เป็นแหล่งน้ำใช้หลัก ร้อยละ 55.36 รองลงมาใช้น้ำประปา เป็นแหล่งน้ำใช้หลัก ร้อยละ 39.29 การกำจัดขยะมูลฝอยทั้งหมดให้องค์การบริหารส่วนตำบลเชิงทะเลเข้ามาทำการเก็บขนขยะมูลฝอยและรับไปกำจัด ส่วนการจัดการกับสิ่งปฏิกูลกลุ่มครัวเรือนทั้งหมดให้องค์การบริหารส่วนตำบลเชิงทะเลมาสูบไปกำจัด การระบายน้ำฝนกลุ่มครัวเรือนทั้งหมดจะปล่อยลงสู่คู/ราง/ท่อระบายน้ำสาธารณะ ส่วนการบำบัดน้ำเสียส่วนใหญ่บำบัดด้วยถังบำบัดสำเร็จรูป ร้อยละ 76.79 รองลงมาใช้บ่อเกรอะกักเก็บเมื่อเต็มองค์การบริหารส่วนตำบลเชิงทะเลมาสูบ ร้อยละ 23.21 กลุ่มครัวเรือนทั้งหมดใช้ไฟฟ้าจากการไฟฟ้าส่วนภูมิภาค รายละเอียดแสดงดังตารางที่

3-55

ตารางที่ 3-55 ผลการศึกษาข้อมูลด้านสาธารณูปโภค สุขภาพอนามัย และสิ่งแวดล้อม ของผู้ตอบแบบสอบถามในระยะมากกว่า 500-1,000 เมตร

รายละเอียด		กลุ่มครัวเรือน ในระยะมากกว่า 500-1,000 เมตร	
		จำนวน	ร้อยละ
4	ข้อมูลด้านสาธารณูปโภค สุขภาพอนามัย และสิ่งแวดล้อม		
4.1	แหล่งน้ำดื่มหลัก		
	น้ำฝน	0	0.00
	น้ำซื้อ	56	100.00
	น้ำประปา	0	0.00
	น้ำบ่อ	0	0.00
	น้ำบาดาล	0	0.00
	อื่นๆ	0	0.00
	รวม	56	100.00
4.2	แหล่งน้ำใช้		
	น้ำฝน	0	0.00
	น้ำซื้อ	0	0.00
	น้ำประปา	22	39.29
	น้ำบ่อ	31	55.36
	น้ำบาดาล	3	5.36
	อื่นๆ	0	0.00
	รวม	56	100.00
4.3	วิธีการกำจัดขยะมูลฝอย		
	เผา	0	0.00
	ฝัง	0	0.00
	เก็บขนโดยองค์การบริหารส่วนตำบลเชิงทะเล	56	100.00
	รวม	56	100.00
4.4	วิธีการกำจัดสิ่งปฏิกูล(ส้วม)		
	จ้างเอกชนสูบไปกำจัด	0	0.00
	องค์การบริหารส่วนตำบลเชิงทะเล	56	100.00
	รวม	56	100.00
4.5	วิธีการระบายน้ำฝน		
	ปล่อยซึมลงดิน	0	0.00
	ปล่อยลงแหล่งน้ำธรรมชาติบนบก	0	0.00
	ปล่อยลงสู่ทะเล	0	0.00
	ปล่อยลงสู่คู /ราง /ท่อระบายน้ำสาธารณะ	56	100.00
	อื่นๆ	0	0.00
	รวม	56	100.00

ตารางที่ 3-55 ผลการศึกษาข้อมูลด้านสาธารณูปโภค สุขภาพอนามัย และสิ่งแวดล้อม ของผู้ตอบแบบสอบถามในระยะมากกว่า 500-1,000 เมตร (ต่อ)

รายละเอียด		กลุ่มครัวเรือน ในระยะมากกว่า 500-1,000 เมตร	
		จำนวน	ร้อยละ
4.6	การบำบัดน้ำเสีย		
	ใช้บ่อเกรอะบำบัดก่อน แล้วปล่อยให้ซึมลงดินโดยใช้บ่อซึม	0	0.00
	ใช้บ่อเกรอะกักเก็บเมื่อเต็มองค์การบริหารส่วนตำบลเชิงทะเลมาสูบ	13	23.21
	บำบัดด้วยถังบำบัดสำเร็จรูป	43	76.79
	อื่นๆ	0	0.00
	รวม	56	100.00
4.7	กระแสไฟฟ้าที่ใช้		
	การไฟฟ้าส่วนภูมิภาค	56	100.00
	อื่นๆ	0	0.00
	รวม	56	100.00

(5) ข้อมูลด้านสุขภาพของประชากร

ในรอบปีที่ผ่านมากลุ่มครัวเรือนส่วนใหญ่ไม่เคยเจ็บป่วย ร้อยละ 51.79 เคยเจ็บป่วย ร้อยละ 48.21 ส่วนใหญ่ป่วยเป็นโรคผิวหนังและภูมิแพ้ ร้อยละ 25.42 รองลงมาโรคเกี่ยวกับระบบเลือดลมต่างๆ ร้อยละ 23.73 รายละเอียดแสดงดังตารางที่ 3-56

ตารางที่ 3-56 ผลการศึกษาข้อมูลด้านสุขภาพของกลุ่มครัวเรือน ระยะมากกว่า 500-1,000 เมตร

รายละเอียด		กลุ่มครัวเรือน ในระยะมากกว่า 500-1,000 เมตร	
		จำนวน	ร้อยละ
5	ข้อมูลด้านสุขภาพของประชากร		
5.1	ในรอบปีที่ผ่านมา/ปัจจุบันท่านและสมาชิกในครอบครัวเคยเจ็บป่วย หรือไม่		
	ไม่เคย	29	51.79
	เคย	27	48.21
	รวม	56	100.00
5.2	ส่วนใหญเจ็บป่วยด้วยโรคอะไรมากที่สุด		
	โรคหวัด/โรคทางเดินหายใจ	10	16.95
	โรคเกี่ยวกับระบบทางเดินอาหาร	1	1.69
	โรคเกี่ยวกับระบบกล้ามเนื้อ	1	1.69
	โรคผิวหนังและภูมิแพ้	15	25.42
	โรคเกี่ยวกับระบบเลือดลมต่างๆ	14	23.73
	โรคเกี่ยวกับหู/ตา/ฟัน/กระดูก	7	11.86
	โรคที่เกิดจากอุบัติเหตุ	0	0.00
	อื่นๆเบาหวาน,หัวใจ,เส้นเลือด	11	18.64
	รวม	59	100.00

(6) ผลกระทบด้านสิ่งแวดล้อมที่ได้รับในปัจจุบัน

ปัญหาดินถล่ม/ดินสไลด์ จากการสัมภาษณ์กลุ่มครัวเรือนที่อยู่ใกล้โครงการ พบว่า กลุ่มครัวเรือนทั้งหมดไม่ได้รับผลกระทบด้านดินถล่ม/ดินสไลด์

ปัญหาฝุ่นละออง/มลพิษทางอากาศ จากการสัมภาษณ์กลุ่มครัวเรือนที่อยู่ใกล้โครงการ พบว่า กลุ่มครัวเรือนส่วนใหญ่ไม่ได้รับผลกระทบด้านฝุ่นละออง/มลพิษทางอากาศ ร้อยละ 89.29 ได้รับผลกระทบด้านฝุ่นละออง/มลพิษทางอากาศ ร้อยละ 10.71 โดยสาเหตุที่สำคัญเกิดจากฝุ่นที่มาจากการจราจร ระดับความรุนแรงของผลกระทบด้านฝุ่นละออง/มลพิษทางอากาศ อยู่ในระดับมาก

ปัญหาเสียงดังรบกวน จากการสัมภาษณ์กลุ่มครัวเรือนที่อยู่ใกล้โครงการ พบว่า กลุ่มครัวเรือนส่วนใหญ่ไม่ได้รับผลกระทบด้านเสียงดัง ร้อยละ 91.07 ได้รับผลกระทบด้านเสียงดัง ร้อยละ 8.93 โดยสาเหตุที่สำคัญเกิดจากการจราจร ระดับความรุนแรงของผลกระทบด้านเสียงดัง อยู่ในระดับมาก

ปัญหาแรงสั่นสะเทือนจากการก่อสร้าง จากการสัมภาษณ์กลุ่มครัวเรือนที่อยู่ใกล้โครงการ พบว่า กลุ่มครัวเรือนทั้งหมดไม่ได้รับผลกระทบด้านแรงสั่นสะเทือนจากการก่อสร้าง

ปัญหาการขาดแคลนน้ำใช้ จากการสัมภาษณ์กลุ่มครัวเรือนที่อยู่ใกล้โครงการ พบว่า กลุ่มครัวเรือนทั้งหมดไม่ได้รับผลกระทบด้านขาดแคลนน้ำใช้

ปัญหาน้ำเสีย จากการสัมภาษณ์กลุ่มครัวเรือนที่อยู่ใกล้โครงการ พบว่า กลุ่มครัวเรือนทั้งหมดไม่ได้รับผลกระทบด้านน้ำเสีย

ปัญหาการระบายน้ำไม่ทัน/น้ำท่วมขัง จากการสัมภาษณ์กลุ่มครัวเรือนที่อยู่ใกล้โครงการ พบว่า กลุ่มครัวเรือนส่วนใหญ่ไม่ได้รับผลกระทบด้านการระบายน้ำไม่ทัน/น้ำท่วมขัง ร้อยละ 98.21 ได้รับผลกระทบด้านการระบายน้ำไม่ทัน/น้ำท่วมขัง ร้อยละ 1.79 โดยสาเหตุสำคัญเกิดจากฝนตกหนัก ระดับความรุนแรงของผลกระทบด้านการระบายน้ำไม่ทัน/น้ำท่วมขัง อยู่ในระดับมาก

ปัญหาการจัดเก็บขยะ จากการสัมภาษณ์กลุ่มครัวเรือนที่อยู่ใกล้โครงการ พบว่า กลุ่มครัวเรือนทั้งหมดไม่ได้รับผลกระทบด้านการจัดเก็บขยะ

ปัญหาไฟฟ้าดับบ่อย/ไฟตก จากการสัมภาษณ์กลุ่มครัวเรือนที่อยู่ใกล้โครงการ พบว่า กลุ่มครัวเรือนทั้งหมดไม่ได้รับผลกระทบด้านไฟฟ้าดับบ่อย/ไฟตก

ปัญหาการจราจรติดขัด จากการสัมภาษณ์กลุ่มครัวเรือนที่อยู่ใกล้โครงการ พบว่า กลุ่มครัวเรือนส่วนใหญ่ไม่ได้รับผลกระทบด้านการจราจรติดขัด ร้อยละ 96.43 ได้รับผลกระทบด้านการจราจรติดขัด ร้อยละ 3.57 พบว่าสาเหตุสำคัญเกิดจากรถเพิ่มขึ้น ระดับความรุนแรงของผลกระทบด้านการจราจรติดขัด อยู่ในระดับมาก

ปัญหาด้านความปลอดภัยในชีวิตและทรัพย์สิน จากการสัมภาษณ์กลุ่มครัวเรือนที่อยู่ใกล้โครงการ พบว่า กลุ่มครัวเรือนทั้งหมดไม่ได้รับผลกระทบด้านความปลอดภัยในชีวิตและทรัพย์สิน

ปัญหาถูกบดบังทัศนียภาพ จากการสัมภาษณ์กลุ่มครัวเรือนที่อยู่ใกล้โครงการ พบว่า กลุ่มครัวเรือนทั้งหมดไม่ได้รับผลกระทบด้านถูกบดบังทัศนียภาพ

ปัญหาถูกบดบังทิศทางลม และแสงแดด จากการสัมภาษณ์กลุ่มครัวเรือนที่อยู่ใกล้โครงการ พบว่า กลุ่มครัวเรือนทั้งหมดไม่ได้รับผลกระทบด้านถูกบดบังทิศทางลม และแสงแดด

รายละเอียดแสดงดังตารางที่ 3-57

ตารางที่ 3-57 ผลการศึกษาผลกระทบด้านสิ่งแวดล้อมที่ได้รับในปัจจุบันของกลุ่มครัวเรือน ในระยะมากกว่า 500-1,000 เมตร

รายละเอียด		กลุ่มครัวเรือน ในระยะมากกว่า 500-1,000 เมตร	
		จำนวน	ร้อยละ
6	ผลกระทบด้านสิ่งแวดล้อมที่ได้รับในปัจจุบัน		
6.1	ปัญหาดินถล่ม/ดินสไลด์		
	มี	0	0.00
	ไม่มี	56	100.00
	รวม	56	100.00
6.2	ปัญหาฝุ่นละออง/มลพิษทางอากาศ		
	มี	6	10.71
	ไม่มี	50	89.29
	รวม	56	100.00
	แหล่งที่มา		
	การจราจร	6	100.00
	การก่อสร้างต่างๆ	0	0.00
	รวม	6	100.00
	ระดับความรุนแรงของผลกระทบที่ได้รับ		
	น้อย	0	0.00
	ปานกลาง	0	0.00
	มาก	6	100.00
	รวม	6	100.00
6.3	ปัญหาเสียงดัง		
	มี	5	8.93
	ไม่มี	51	91.07
	รวม	56	100.00
	แหล่งที่มา		
	การจราจร	5	100.00
	การก่อสร้างต่างๆ	0	0.00
	รวม	5	100.00
	ระดับความรุนแรงของผลกระทบที่ได้รับ		
	น้อย	0	0.00
	ปานกลาง	0	0.00
	มาก	5	100.00
	รวม	5	100.00
6.4	ปัญหาแรงสั่นสะเทือนจากการก่อสร้าง		
	มี	0	0.00
	ไม่มี	56	100.00
	รวม	56	100.00

ตารางที่ 3-57 ผลการศึกษาผลกระทบด้านสิ่งแวดล้อมที่ได้รับในปัจจุบันของกลุ่มครัวเรือน ในระยะมากกว่า 500-1,000 เมตร (ต่อ)

รายละเอียด		กลุ่มครัวเรือน ในระยะมากกว่า 500-1,000 เมตร	
		จำนวน	ร้อยละ
6.5	ปัญหาการขาดแคลนน้ำใช้		
	มี	0	0.00
	ไม่มี	56	100.00
	รวม	56	100.00
6.6	ปัญหาน้ำเสีย		
	มี	0	0.00
	ไม่มี	56	100.00
	รวม	56	100.00
6.7	ปัญหาการระบายน้ำไม่ทัน/น้ำท่วมขัง		
	มี	1	1.79
	ไม่มี	55	98.21
	รวม	56	100.00
	แหล่งที่มา		
	ฝนตกหนัก	1	100.00
	รวม	1	100.00
	ระดับความรุนแรงของผลกระทบที่ได้รับ		
	น้อย	0	0.00
	ปานกลาง	0	0.00
	มาก	1	100.00
	รวม	1	100.00
6.8	ปัญหาการจัดเก็บขยะ		
	มี	0	0.00
	ไม่มี	56	100.00
	รวม	56	100.00
6.9	ปัญหาไฟฟ้าดับบ่อย/ไฟตก		
	มี	0	0.00
	ไม่มี	56	100.00
	รวม	56	100.00

ตารางที่ 3-57 ผลการศึกษาผลกระทบด้านสิ่งแวดล้อมที่ได้รับในปัจจุบันของกลุ่มครัวเรือน ในระยะมากกว่า 500-1,000 เมตร (ต่อ)

รายละเอียด		กลุ่มครัวเรือน ในระยะมากกว่า 500-1,000 เมตร	
		จำนวน	ร้อยละ
6.10	ปัญหาการจราจรติดขัด		
	มี	2	3.57
	ไม่มี	54	96.43
	รวม	56	100.00
	แหล่งที่มา		
	รถเพิ่มขึ้น	2	100.00
	รวม	2	100.00
	ระดับความรุนแรงของผลกระทบที่ได้รับ		
	น้อย	0	0.00
	ปานกลาง	0	0.00
	มาก	2	100.00
	รวม	2	100.00
6.11	ปัญหาด้านความปลอดภัยในชีวิตและทรัพย์สิน		
	มี	0	0.00
	ไม่มี	56	100.00
	รวม	56	100.00
6.12	ปัญหาถูกบังคับกีดกันสุขภาพ		
	มี	0	0.00
	ไม่มี	56	100.00
	รวม	56	100.00
6.13	ปัญหาถูกบังคับกีดกันทางลม และแสงแดด		
	มี	0	0.00
	ไม่มี	56	100.00
	รวม	56	100.00
6.14	อื่น ๆ		
	มี	0	0.00
	ไม่มี	56	100.00
	รวม	56	100.00

(7) ความคิดเห็นของครัวเรือนที่มีต่อโครงการ

จากการสัมภาษณ์กลุ่มครัวเรือนที่อยู่ใกล้โครงการในระยะมากกว่า 500-1,000 เมตร ส่วนใหญ่เห็นว่าการก่อสร้างโครงการส่งผลดีกับชุมชนโดยเห็นว่าเศรษฐกิจดีขึ้น ร้อยละ 68.29 รองลงมาสร้างงานให้กับประชาชนในท้องถิ่น ร้อยละ 21.95 สำหรับผลเสียที่จะเกิดขึ้นจากการก่อสร้างโครงการส่วนใหญ่คิดว่าปัญหาการจราจรติดขัด ร้อยละ 33.77 รองลงมาไม่มีปัญหา ร้อยละ 29.87 สำหรับการกำหนดขอบเขตพื้นที่ศึกษาในการประเมินผลกระทบสิ่งแวดล้อมของโครงการใน ระยะ 1 กิโลเมตรรอบพื้นที่โครงการกลุ่มครัวเรือนทั้งหมดคิดว่าเพียงพอ ส่วนการกำหนดหัวข้อการศึกษา และจัดทำรายงานฯ ตามแนวการจัดทำรายงานด้านอาคารฯ ของ สผ. กลุ่มครัวเรือนทั้งหมดคิดว่าเพียงพอเช่นกัน รายละเอียดแสดงดังตารางที่ 3-58

ตารางที่ 3-58 ผลการศึกษาความคิดเห็นของครัวเรือนที่มีต่อโครงการ ในระยะมากกว่า 500-1,000 เมตร

รายละเอียด		กลุ่มครัวเรือน ในระยะมากกว่า 500-1,000 เมตร	
		จำนวน	ร้อยละ
7	ความคิดเห็นของประชาชนที่มีต่อโครงการ		
7.1	ผลดีของการมีโครงการ		
	เศรษฐกิจดีขึ้น	56	68.29
	สร้างงานให้กับประชาชนในท้องถิ่น	18	21.95
	การสาธารณสุขโรค/อุปโรคดีขึ้น	8	9.76
	อื่นๆ ไม่มี	0	0.00
	รวม	82	100.00
7.2	ผลเสียของการมีโครงการ		
	ฝุ่นละออง	12	15.58
	เสียงดังรบกวน	7	9.09
	การอพยพย้ายถิ่น	0	0.00
	ปัญหาน้ำเน่าเสียเพิ่มขึ้น	1	1.30
	การจราจรติดขัด	26	33.77
	รบกวนการสื่อสารโทรคมนาคม	0	0.00
	น้ำใช้ไม่เพียงพอ	0	0.00
	น้ำท่วม	7	9.09
	สิ้นเปลืองจากการก่อสร้าง	1	1.30
	อื่นๆ ไม่มี	23	29.87
	รวม	77	100.00
7.3	การกำหนดขอบเขตพื้นที่ศึกษา ใน ระยะ 1 กิโลเมตร		
	เพียงพอ	56	100.00
	ไม่เพียงพอ	0	0.00
	รวม	56	100.00

ตารางที่ 3-58 ผลการศึกษาความคิดเห็นของครัวเรือนที่มีต่อโครงการ ในระยะมากกว่า 500-1,000 เมตร (ต่อ)

รายละเอียด		กลุ่มครัวเรือน ในระยะมากกว่า 500-1,000 เมตร	
		จำนวน	ร้อยละ
7.4	การกำหนดหัวข้อการศึกษา และจัดทำรายงานฯ ตามแนวการจัดทำรายงานด้านอาคาร ของ สผ.		
	เพียงพอ	56	100.00
	ไม่เพียงพอ	0	0.00
	รวม	56	100.00

(8) ข้อห่วงกังวลของครัวเรือนช่วงที่กำลังก่อสร้างโครงการ

ผลการสำรวจความคิดเห็นต่อข้อห่วงกังวลของกลุ่มครัวเรือนช่วงที่กำลังก่อสร้างโครงการ พบว่า กลุ่มครัวเรือนส่วนใหญ่ไม่มีข้อห่วงกังวล ร้อยละ 55.36 มีข้อห่วงกังวล ร้อยละ 44.64 โดยมีข้อห่วงกังวลด้าน ฝุ่นละออง, เสียงดังรบกวน, แรงสั่นสะเทือนจากการก่อสร้าง และการจราจรติดขัด มีข้อห่วงกังวลอยู่ในระดับ มาก รายละเอียดแสดงดังตารางที่ 3-59

ตารางที่ 3-59 ข้อห่วงกังวลของครัวเรือนช่วงที่กำลังก่อสร้างโครงการ ของผู้ตอบแบบสอบถามใน ระยะมากกว่า 500-1,000 เมตร

รายละเอียด		กลุ่มครัวเรือน ในระยะมากกว่า 500-1,000 เมตร	
		จำนวน	ร้อยละ
8	ข้อห่วงกังวลของประชาชนช่วงที่กำลังก่อสร้างโครงการ		
	ไม่มีข้อกังวล	31	55.36
	มีข้อกังวล	25	44.64
	รวม	56	100.00
8.1	ฝุ่นละออง		
	น้อย	0	0.00
	ปานกลาง	0	0.00
	มาก	10	100.00
	รวม	10	100.00
8.2	เสียงดังรบกวน		
	น้อย	0	0.00
	ปานกลาง	0	0.00
	มาก	6	100.00
	รวม	6	100.00
8.3	แรงสั่นสะเทือนจากการก่อสร้าง		
	น้อย	0	0.00
	ปานกลาง	0	0.00
	มาก	2	100.00
	รวม	2	100.00

ตารางที่ 3-59 ข้อห่วงกังวลของครัวเรือนช่วงที่กำลังก่อสร้างโครงการ ของผู้ตอบแบบสอบถามใน
ระยะมากกว่า 500-1,000 เมตร (ต่อ)

รายละเอียด		กลุ่มครัวเรือน ในระยะมากกว่า 500-1,000 เมตร	
		จำนวน	ร้อยละ
8.4	การจราจรติดขัด		
	น้อย	0	0.00
	ปานกลาง	0	0.00
	มาก	21	100.00
	รวม	21	100.00

(9) ข้อห่วงกังวลของครัวเรือนช่วงที่โครงการเปิดการดำเนินการ

ผลการสำรวจความคิดเห็นต่อข้อห่วงกังวลของกลุ่มครัวเรือนช่วงที่โครงการเปิดการดำเนินการ พบว่ากลุ่มครัวเรือนส่วนใหญ่ไม่มีข้อห่วงกังวล ร้อยละ 58.93 มีข้อห่วงกังวล ร้อยละ 41.07 โดยมีข้อห่วงกังวลด้านการจราจร, การจัดการน้ำเสีย, การจัดการขยะ, การป้องกันน้ำท่วม, น้ำใช้ไม่เพียงพอ และไฟฟ้าไม่เพียงพอมีข้อห่วงกังวลอยู่ในระดับมาก รายละเอียดแสดงดังตารางที่ 3-60

ตารางที่ 3-60 ข้อห่วงกังวลของครัวเรือนช่วงที่โครงการเปิดดำเนินการ ของผู้ตอบแบบสอบถามใน
ระยะมากกว่า 500-1,000 เมตร

รายละเอียด		กลุ่มครัวเรือน ในระยะมากกว่า 500-1,000 เมตร	
		จำนวน	ร้อยละ
9	ข้อห่วงกังวลของประชาชนช่วงที่โครงการเปิดดำเนินการ		
	ไม่มีข้อกังวล	33	58.93
	มีข้อกังวล	23	41.07
	รวม	56	100.00
9.1	การจราจรติดขัด		
	น้อย	0	0.00
	ปานกลาง	0	0.00
	มาก	18	100.00
	รวม	18	100.00
9.2	การจัดการน้ำเสีย		
	น้อย	0	0.00
	ปานกลาง	0	0.00
	มาก	2	100.00
	รวม	2	100.00

ตารางที่ 3-60 ข้อห่วงกังวลของครัวเรือนช่วงที่โครงการเปิดดำเนินการ ของผู้ตอบแบบสอบถามในระยะมากกว่า 500-1,000 เมตร (ต่อ)

รายละเอียด		กลุ่มครัวเรือน ในระยะมากกว่า 500-1,000 เมตร	
		จำนวน	ร้อยละ
9.3	การป้องกันน้ำท่วม		
	น้อย	0	0.00
	ปานกลาง	0	0.00
	มาก	9	100.00
	รวม	9	100.00
9.4	การจัดการขยะ		
	น้อย	0	0.00
	ปานกลาง	0	0.00
	มาก	2	100.00
	รวม	2	100.00
9.5	น้ำใช้ไม่เพียงพอ		
	น้อย	0	0.00
	ปานกลาง	0	0.00
	มาก	2	100.00
	รวม	2	100.00
9.6	ไฟฟ้าไม่เพียงพอ		
	น้อย	0	0.00
	ปานกลาง	0	0.00
	มาก	2	100.00
	รวม	2	100.00

(10) ข้อเสนอแนะ

จากการสัมภาษณ์กลุ่มครัวเรือนที่อยู่ใกล้โครงการในระยะมากกว่า 500-1,000 เมตร กลุ่มครัวเรือนทั้งหมดไม่มีข้อเสนอแนะกับโครงการ

3.2.4) กลุ่มสถานประกอบการในระยะ 500-1,000 เมตร บริษัทที่ปรึกษาทำการสำรวจได้ 5 แห่ง ผลการสำรวจความคิดเห็นแสดงดังตารางที่ 3-61

3.3) กลุ่มผู้นำชุมชน ในระยะ 1,000 เมตร มีจำนวน 1 ชุมชน ได้แก่ ชุมชนหมู่ที่ 6 โดยผู้ตอบแบบสอบถาม คือ ผู้ใหญ่บ้าน หมู่ที่ 6 ผลการสำรวจความคิดเห็น แสดงดังตารางที่ 3-62

กลุ่มที่ได้รับผลกระทบ	รายละเอียดผู้ให้ความเห็น	ผลกระทบด้านสิ่งแวดล้อมที่ได้รับในปัจจุบัน	ข้อห่วงกังวล	ข้อเสนอแนะ
		<p>ปัจจุบันได้รับผลกระทบด้านสิ่งแวดล้อมดังนี้</p> <ul style="list-style-type: none"> - ปัญหาการระบายน้ำไม่ทัน/น้ำท่วมเนื่องจากท่อระบายน้ำไม่เพียงพอ - ปัญหาการจราจรติดขัดในตอนเย็น 	<p>ระยะก่อสร้าง :</p> <ul style="list-style-type: none"> - ฝุ่นละอองจากการก่อสร้าง - เสียงดังรบกวน - ความสั่นสะเทือนจากการก่อสร้าง - การจราจรติดขัด <p>ระยะดำเนินการ :</p> <ul style="list-style-type: none"> - การจราจรติดขัด - การป้องกันน้ำท่วม - ไฟฟ้าไม่เพียงพอ 	-
		<p>ปัจจุบันไม่ได้รับผลกระทบใดๆทางด้านสิ่งแวดล้อม</p>	<p>ระยะก่อสร้าง :</p> <ul style="list-style-type: none"> - ฝุ่นละอองจากการก่อสร้าง - เสียงดังรบกวน - ความสั่นสะเทือนจากการก่อสร้าง - การจราจรติดขัด <p>ระยะดำเนินการ :</p> <ul style="list-style-type: none"> - การจราจรติดขัด 	-
		<p>ปัจจุบันไม่ได้รับผลกระทบใดๆทางด้านสิ่งแวดล้อม</p>	<p>ระยะก่อสร้าง :</p> <ul style="list-style-type: none"> - ไม่มีข้อห่วงกังวลใดๆ <p>ระยะดำเนินการ :</p> <ul style="list-style-type: none"> - ไม่มีข้อห่วงกังวลใดๆ 	-

กลุ่มที่ได้รับผลกระทบ	รายละเอียดผู้ให้ความเห็น	ผลกระทบด้านสิ่งแวดล้อมที่ได้รับในปัจจุบัน	ข้อห่วงกังวล	ข้อเสนอแนะ
		<p>ปัจจุบันได้รับผลกระทบด้านสิ่งแวดล้อมดังนี้</p> <ul style="list-style-type: none"> - ปัญหาฝุ่นละอองจากการก่อสร้างใกล้เคียง - ปัญหาเสียงดังจากการก่อสร้างใกล้เคียง - ปัญหาการระบายน้ำไม่ทันน้ำท่วม - ปัญหาไฟฟ้าดับบ่อย/ไฟตก - ปัญหาการจราจรติดขัด 	<p>ระยะก่อสร้าง :</p> <ul style="list-style-type: none"> - ฝุ่นละอองจากการก่อสร้าง - เสียงดังรบกวน - การจราจรติดขัด <p>ระยะดำเนินการ :</p> <ul style="list-style-type: none"> - การจราจรติดขัด - การจัดการขยะมูลฝอย - ไฟฟ้าไม่เพียงพอ 	-
		<p>ปัจจุบันไม่ได้รับผลกระทบใดๆทางด้านสิ่งแวดล้อม</p>	<p>ระยะก่อสร้าง :</p> <ul style="list-style-type: none"> - การจราจรติดขัด <p>ระยะดำเนินการ :</p> <ul style="list-style-type: none"> - การจราจรติดขัด 	-

ตารางที่ 3-62 สรุปข้อมูลแบบสอบถามของกลุ่มผู้นำชุมชน จำนวน 1 ชุมชน

กลุ่มที่ได้รับผลกระทบ	รายละเอียดผู้ให้ความเห็น	ผลกระทบด้านสิ่งแวดล้อมที่ได้รับในปัจจุบัน	ข้อห่วงกังวล	ข้อเสนอแนะเพิ่มเติม
		<p>ปัจจุบันได้รับผลกระทบด้านสิ่งแวดล้อม ได้แก่</p> <ul style="list-style-type: none"> - ปัญหาการขาดแคลนน้ำใช้จากฤดูแล้ง 	<p>ระยะก่อสร้าง :</p> <ul style="list-style-type: none"> - ฝุ่นละอองจากการก่อสร้าง - เสียงดังรบกวน - ความสั่นสะเทือนจากก่อสร้าง - การจราจรติดขัด <p>ระยะดำเนินการ :</p> <ul style="list-style-type: none"> - การจัดการน้ำเสีย - การจราจรติดขัด - น้ำใช้ไม่เพียงพอ 	<ul style="list-style-type: none"> - สนับสนุนกิจกรรม/ประเพณีของชุมชน - ควรมีการพัฒนาขยายถนนเพื่อความสะดวกตัวของจราจรเมื่อมีโอกาส

สรุปผลกระทบสิ่งแวดล้อมที่ได้รับในปัจจุบันของกลุ่มตัวอย่างทั้ง 3 กลุ่ม แสดงดังตารางที่ 3-63 สรุปข้อห่วงกังวลเกี่ยวกับผลกระทบที่อาจจะเกิดจากโครงการ ในระยะก่อสร้าง และระยะดำเนินการ รายละเอียดดังตารางที่ 3-64 และตารางที่ 3-65

ตารางที่ 3-63 สรุปผลกระทบสิ่งแวดล้อมที่ได้รับในปัจจุบันของกลุ่มตัวอย่างทั้ง 3 กลุ่มตัวอย่างที่มีต่อโครงการ

กลุ่มตัวอย่าง	ผลกระทบสิ่งแวดล้อมที่ได้รับในปัจจุบัน (จำนวนตัวอย่าง)
1. กลุ่มพื้นที่หลัก	
กลุ่ม ครัวเรือนในระยะ 100 เมตร (จำนวน 2 ครัวเรือน)*	- ปัญหาฝุ่นละออง - ปัญหาเสียงดัง
กลุ่มสถานประกอบการในระยะ 100 เมตร (จำนวน 1 แห่ง)*	
2. กลุ่มพื้นที่รอง	
2.1 กลุ่มครัวเรือนในระยะมากกว่า 100-500 เมตร (จำนวน 45 ครัวเรือน)	- ปัญหาฝุ่นละอองจากการจราจร (6 ครัวเรือน) - ปัญหาเสียงดังจากการจราจร (4 ครัวเรือน) - ปัญหาการขาดแคลนน้ำใช้จากกุดูแล้ง (1 ครัวเรือน) - ปัญหาการจราจรติดขัดจากรถเพิ่มขึ้น (3 ครัวเรือน)
2.2 กลุ่มสถานประกอบการในระยะมากกว่า 100-500 เมตร (จำนวน 5 แห่ง)	- ปัญหาฝุ่นละอองจากการขุดถมดิน (1 แห่ง) - ปัญหาฝุ่นละอองจากการก่อสร้างวิลล่า (1 แห่ง) - ปัญหาแรงสั่นสะเทือนจากการก่อสร้างวิลล่า (1 แห่ง) - ปัญหาเสียงดังจากยานพาหนะ (1 แห่ง) - ปัญหาไฟฟ้าดับบ่อย/ไฟตก ช่วงฝนตกหนัก หรือลมแรง (1 แห่ง) - ปัญหาการจราจรติดขัดจากรถบรรทุก (1 แห่ง) - ปัญหาการจราจรติดขัดจากรถขนส่ง/รถคนงาน (1 แห่ง)
2.3 กลุ่มครัวเรือนในระยะมากกว่า 500-1,000 เมตร (จำนวน 56 ครัวเรือน)	- ปัญหาฝุ่นละอองจากการจราจร (6 ครัวเรือน) - ปัญหาเสียงดังจากการจราจร (5 ครัวเรือน) - ปัญหาการระบายน้ำไม่ทัน/น้ำท่วมขังจากฝนตกหนัก (1 ครัวเรือน) - ปัญหาการจราจรติดขัดจากรถเพิ่มขึ้น (2 ครัวเรือน)
2.4 กลุ่มสถานประกอบการในระยะมากกว่า 500-1,000 เมตร (จำนวน 5 แห่ง)	- ปัญหาการระบายน้ำไม่ทัน/น้ำท่วม เนื่องจากท่อระบายน้ำไม่เพียงพอ (1 แห่ง) - ปัญหาการจราจรติดขัดในตอนเย็น (1 แห่ง) - ปัญหาฝุ่นละอองจากการก่อสร้างใกล้เคียง (1 แห่ง) - ปัญหาเสียงดังจากการก่อสร้างใกล้เคียง (1 แห่ง) - ปัญหาการระบายน้ำไม่ทัน/น้ำท่วม (1 แห่ง) - ปัญหาไฟฟ้าดับบ่อย/ไฟตก (1 แห่ง) - ปัญหาการจราจรติดขัด (1 แห่ง)
3. กลุ่มผู้นำชุมชน (จำนวน 1 ตัวอย่าง)	- ปัญหาการขาดแคลนน้ำใช้จากกุดูแล้ง

หมายเหตุ : *อยู่ภายใต้การดูแลของ [REDACTED] ตอบแบบสอบถามรวมกัน จำนวน 1 ชุด

ตารางที่ 3-64 สรุปข้อห่วงกังวลเกี่ยวกับผลกระทบที่อาจเกิดจากโครงการของกลุ่มตัวอย่างทั้ง 3 กลุ่มตัวอย่าง ที่มีต่อโครงการ ในระยะก่อสร้าง

กลุ่มตัวอย่าง	ข้อห่วงกังวลในระยะก่อสร้าง (จำนวนตัวอย่าง)
1. กลุ่มพื้นที่หลัก	
กลุ่มครัวเรือนในระยะ 100 เมตร (จำนวน 2 ครัวเรือน)*	- ฝุ่นละออง - เสียงดังรบกวน
กลุ่มสถานประกอบการในระยะ 100 เมตร (จำนวน 1 แห่ง)*	- ความสั่นสะเทือนจากการก่อสร้าง - การจราจรติดขัด
2. กลุ่มพื้นที่รอง	
2.1 กลุ่มครัวเรือนในระยะมากกว่า 100-500 เมตร (จำนวน 45 ครัวเรือน)	- ฝุ่นละออง (20 ครัวเรือน) - เสียงดังรบกวน (17 ครัวเรือน) - ความสั่นสะเทือนจากการก่อสร้าง (9 ครัวเรือน) - การจราจรติดขัด (27 ครัวเรือน)
2.2 กลุ่มสถานประกอบการในระยะมากกว่า 100-500 เมตร (จำนวน 5 แห่ง)	- ฝุ่นละอองจากการก่อสร้าง (4 แห่ง) - เสียงดังรบกวน (4 แห่ง) - ความสั่นสะเทือนจากการก่อสร้าง (4 แห่ง) - การจราจรติดขัด (3 แห่ง)
2.3 กลุ่มครัวเรือนในระยะมากกว่า 500-1,000 เมตร (จำนวน 56 ครัวเรือน)	- ฝุ่นละอองจากการก่อสร้าง (10 ครัวเรือน) - เสียงดังรบกวน (6 ครัวเรือน) - ความสั่นสะเทือนจากการก่อสร้าง (2 ครัวเรือน) - การจราจรติดขัด (21 ครัวเรือน)
2.4 กลุ่มสถานประกอบการในระยะมากกว่า 500-1,000 เมตร (จำนวน 5 แห่ง)	- ฝุ่นละอองจากการก่อสร้าง (3 แห่ง) - เสียงดังรบกวน (3 แห่ง) - ความสั่นสะเทือนจากการก่อสร้าง (2 แห่ง) - การจราจรติดขัด (4 แห่ง)
3. กลุ่มผู้นำชุมชน (จำนวน 1 ตัวอย่าง)	- ฝุ่นละอองจากการก่อสร้าง - เสียงดังรบกวน - ความสั่นสะเทือนจากการก่อสร้าง - การจราจรติดขัด

หมายเหตุ : *อยู่ภายใต้การดูแลของ [REDACTED] ตอบแบบสอบถามรวมกัน จำนวน 1 ชุด

ตารางที่ 3-65 สรุปข้อห่วงกังวลเกี่ยวกับผลกระทบที่อาจเกิดจากโครงการของกลุ่มตัวอย่างทั้ง 3 กลุ่มตัวอย่าง ที่มีต่อโครงการ ในระยะดำเนินการ

กลุ่มตัวอย่าง	ข้อห่วงกังวลในระยะดำเนินการ (จำนวนตัวอย่าง)
1. กลุ่มพื้นที่หลัก	
กลุ่มครัวเรือนในระยะ 100 เมตร (จำนวน 2 ครัวเรือน)*	- การป้องกันน้ำท่วม
กลุ่มสถานประกอบการในระยะ 100 เมตร (จำนวน 1 แห่ง)*	
2. กลุ่มพื้นที่รอง	
2.1 กลุ่มครัวเรือนในระยะมากกว่า 100-500 เมตร (จำนวน 45 ครัวเรือน)	- การจราจรติดขัด (20 ครัวเรือน) - การจัดการน้ำเสีย (4 ครัวเรือน) - การป้องกันน้ำท่วม (7 ครัวเรือน) - การจัดการขยะมูลฝอย (5 ครัวเรือน) - น้ำใช้ไม่เพียงพอ (6 ครัวเรือน) - ไฟฟ้าไม่เพียงพอ (3 ครัวเรือน)
2.2 กลุ่มสถานประกอบการในระยะมากกว่า 100-500 เมตร (จำนวน 5 แห่ง)	- การจราจรติดขัด (3 แห่ง) - การจัดการน้ำเสีย (2 แห่ง) - การจัดการขยะมูลฝอย (2 แห่ง) - น้ำใช้ไม่เพียงพอ (1 แห่ง) - การป้องกันน้ำท่วม (1 แห่ง)
2.3 กลุ่มครัวเรือนในระยะมากกว่า 500-1,000 เมตร (จำนวน 56 ครัวเรือน)	- การจราจรติดขัด (18 ครัวเรือน) - การจัดการน้ำเสีย (2 ครัวเรือน) - การป้องกันน้ำท่วม (9 ครัวเรือน) - การจัดการขยะ (2 ครัวเรือน) - ไฟฟ้าไม่เพียงพอ (2 ครัวเรือน)
2.4 กลุ่มสถานประกอบการในระยะมากกว่า 500-1,000 เมตร (จำนวน 5 แห่ง)	- การจราจรติดขัด (4 แห่ง) - การป้องกันน้ำท่วม (1 แห่ง) - ไฟฟ้าไม่เพียงพอ (2 แห่ง) - การจัดการขยะมูลฝอย (1 แห่ง)
3. กลุ่มผู้นำชุมชน (จำนวน 1 ตัวอย่าง)	- การจัดการน้ำเสีย - การจราจรติดขัด - น้ำใช้ไม่เพียงพอ

หมายเหตุ : *อยู่ภายใต้การดูแลของ [REDACTED] ตอบแบบสอบถามรวมกัน จำนวน 1 ชุด

3.4.2.2 การรับฟังความคิดเห็นของประชาชนครั้งที่ 2

การรับฟังความคิดเห็นของประชาชนครั้งที่ 2 ได้ดำเนินการเมื่อวันที่ 19 - 24 กรกฎาคม พ.ศ. 2566 โดยการจัดทำแบบสอบถามครั้งที่ 2 ซึ่งมีวัตถุประสงค์เพื่อนำเสนอร่างมาตรการป้องกันและลดผลกระทบสิ่งแวดล้อมของโครงการ ในระยะก่อสร้าง และระยะดำเนินการ ให้กับกลุ่มสถานประกอบการในระยะ 100 เมตร, กลุ่มครัวเรือนในระยะมากกว่า 100-500 เมตร, กลุ่มครัวเรือนในระยะมากกว่า 500-1,000 เมตร, กลุ่มสถานประกอบการในระยะมากกว่า 100-500 เมตร, กลุ่มสถานประกอบการในระยะมากกว่า 500-1,000 เมตร และกลุ่มผู้นำชุมชน ในระยะ 1,000 เมตร รอบพื้นที่โครงการ พร้อมทั้งให้ข้อมูลและตอบข้อซักถามในกรณีที่มีข้อสงสัย การสำรวจความคิดเห็นของประชาชนที่มีต่อโครงการ ครั้งที่ 2 แสดงดังรูปที่ 3-37 ตำแหน่งการสำรวจความคิดเห็นของประชาชน ครั้งที่ 2 แสดงดังรูปที่ 3-38 ถึงรูปที่ 3-40

1) ประชากรเป้าหมาย

ผู้ตอบแบบสอบถามครั้งที่ 2 จะไม่มีการสุ่มตัวอย่างใหม่ แต่จะใช้กลุ่มตัวอย่างเดียวกับที่เป็นผู้ตอบแบบสอบถามครั้งที่ 1 (หรือตัวแทน) ซึ่งมีการสุ่มตัวอย่างไว้แล้วเมื่อครั้งที่สำรวจความคิดเห็นกลุ่มเป้าหมายครั้งที่ 1

2) การกำหนดขนาดตัวอย่าง

การกำหนดขนาดตัวอย่างและการสุ่มตัวอย่างโดยทำการสำรวจจริงได้ จำนวน 113 ตัวอย่าง ประกอบด้วย

1.1) กลุ่มครัวเรือนในระยะ 100 เมตร มีจำนวน 2 แห่ง ได้แก่ [REDACTED]
[REDACTED] ทั้งนี้ ครัวเรือนทั้ง 2 แห่ง อยู่ภายใต้การดูแลของ [REDACTED] โดยบริษัทที่ปรึกษาได้สำรวจได้

1.2) กลุ่มสถานประกอบการในระยะ 100 เมตร มีจำนวน 1 แห่ง ได้แก่ [REDACTED]
[REDACTED] ซึ่งอยู่ภายใต้การดูแลของ [REDACTED] โดยบริษัทที่ปรึกษาได้สำรวจได้

1.3) กลุ่มครัวเรือนที่อยู่ในระยะมากกว่า 100 - 500 เมตร โดยบริษัทที่ปรึกษาสำรวจได้ จำนวน 45 ครัวเรือน

1.4) กลุ่มสถานประกอบการในระยะมากกว่า 100-500 เมตร โดยบริษัทที่ปรึกษาสำรวจได้ จำนวน 5 แห่ง

1.5) กลุ่มครัวเรือนที่อยู่ในระยะมากกว่า 500 - 1,000 เมตร โดยบริษัทที่ปรึกษาสำรวจได้ จำนวน 56 ครัวเรือน

1.6) กลุ่มสถานประกอบการในระยะมากกว่า 500-1,000 เมตร โดยบริษัทที่ปรึกษาสำรวจได้ จำนวน 5 แห่ง

1.7) กลุ่มผู้นำชุมชนในเขตพื้นที่โครงการ บริษัทที่ปรึกษาสำรวจได้ จำนวน 1 ตัวอย่าง ได้แก่ [REDACTED]



รูปที่ 3-37 การประชาสัมพันธ์และการรับฟังความคิดเห็นของประชาชน ครั้งที่ 2

ที่มา : การสำรวจภาคสนาม, กรกฎาคม 2566



สัญลักษณ์



พื้นที่โครงการ




พื้นที่สำรวจความคิดเห็นในระยะ 100 เมตร

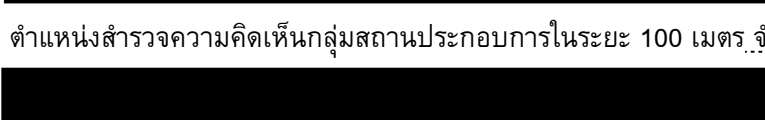


ตำแหน่งสำรวจความคิดเห็นกลุ่มครัวเรือนในระยะ 100 เมตร จำนวน 2 ครัวเรือน ได้แก่


1



2



ตำแหน่งสำรวจความคิดเห็นกลุ่มสถานประกอบการในระยะ 100 เมตร จำนวน 1 แห่ง ได้แก่



พื้นที่ก่อสร้าง

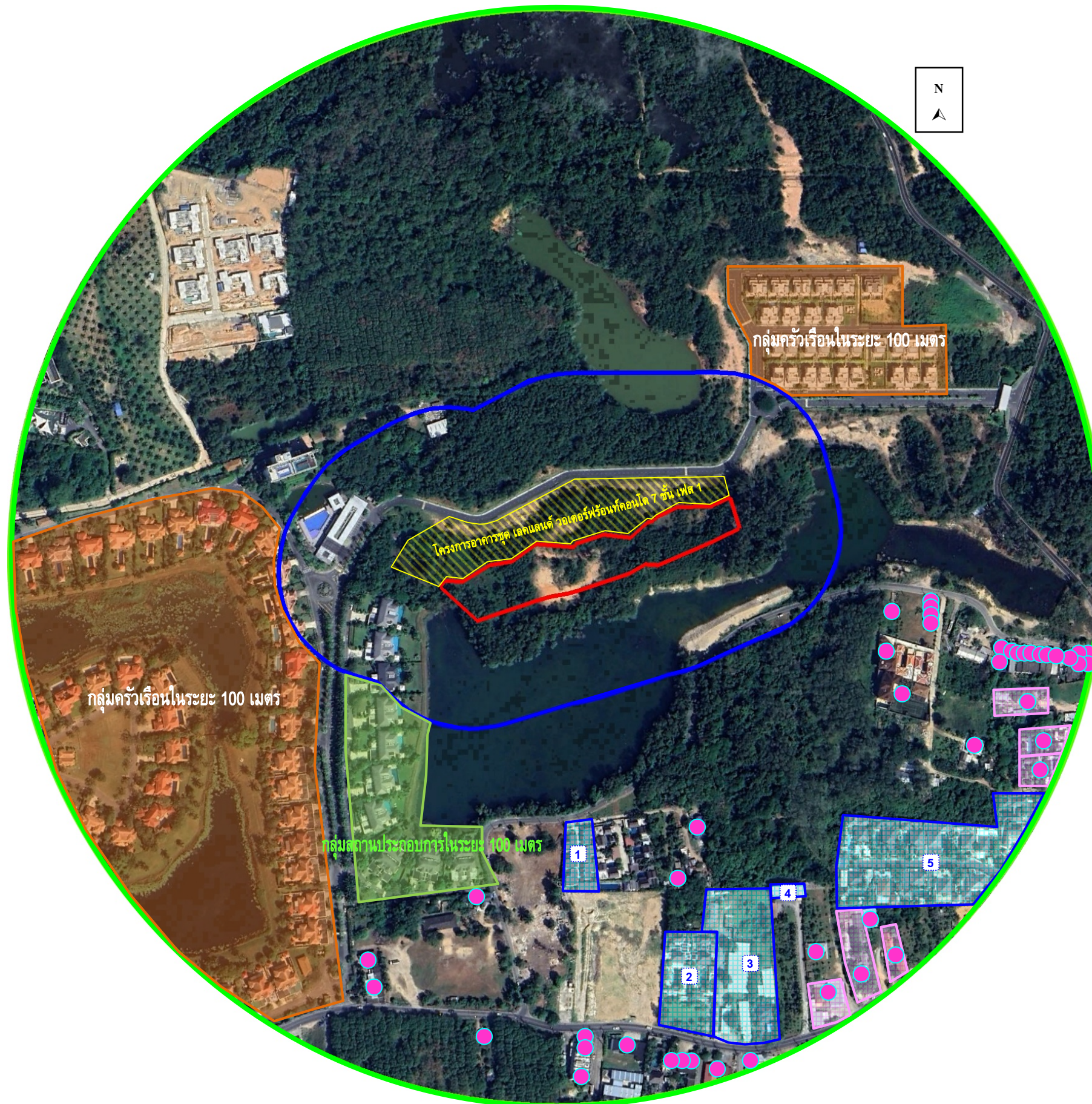


อาคารเก็บของ








รูปที่ 3-38 ตำแหน่งสำรวจความคิดเห็นครั้งที่ 2 ของกลุ่มครัวเรือนและกลุ่มสถานประกอบการในระยะ 100 เมตร

ที่มา : ปรับปรุงจาก www.googleearth.com, กรกฎาคม 2566



สัญลักษณ์


-  พื้นที่โครงการ
 -  พื้นที่สำรวจความคิดเห็นในระยะ 100 เมตร
 -  พื้นที่สำรวจความคิดเห็นในระยะมากกว่า 100-500 เมตร
 -  ตำแหน่งสำรวจกลุ่มครัวเรือนในระยะมากกว่า 100-500 เมตร จำนวน 45 ครัวเรือน
 -  ตำแหน่งสำรวจกลุ่มสถานประกอบการในระยะมากกว่า 100-500 เมตร จำนวน 5 แห่ง ได้แก่
- 1

2

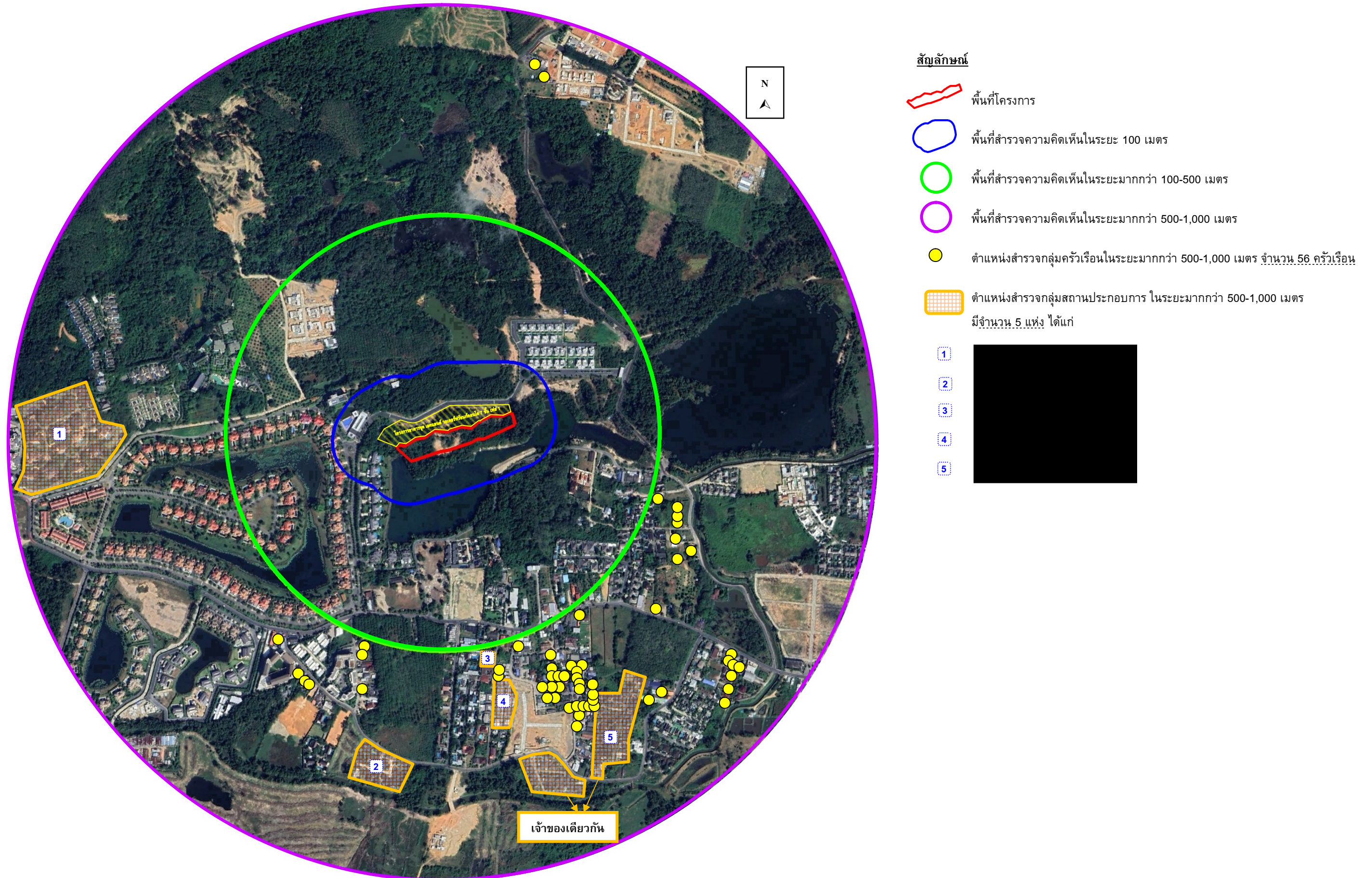
3

4

5



รูปที่ 3-39 ตำแหน่งสำรวจความคิดเห็น ครั้งที่ 2 ของกลุ่มครัวเรือนในระยะมากกว่า 100-500 เมตร และกลุ่มสถานประกอบการในระยะมากกว่า 100-500 เมตร
ที่มา : ปรับปรุงจาก www.googleearth.com, กรกฎาคม 2566





รูปที่ 3-40 ตำแหน่งสำรวจความคิดเห็น ครั้งที่ 2 ของกลุ่มครัวเรือนในระยะมากกว่า 500-1,000 เมตร และกลุ่มสถานประกอบการในระยะมากกว่า 500-1,000 เมตร
ที่มา : ปรับปรุงจาก www.googleearth.com, กรกฎาคม 2566

3) ผลการสำรวจความคิดเห็น


บริษัทที่ปรึกษาสามารถสรุปความคิดเห็นต่อความเพียงพอของมาตรการป้องกันและแก้ไขผลกระทบที่โครงการจะปฏิบัติ แสดงดังตารางที่ 3-66

ตารางที่ 3-66 สรุปผลการสำรวจความคิดเห็นครั้งที่ 2

กลุ่มที่ได้รับผลกระทบหลัก	ข้อมูลทั่วไปของผู้ตอบแบบสอบถาม	ความคิดเห็น/ข้อห่วงกังวล (จากการสำรวจความคิดเห็นครั้งที่ 1)	ความคิดเห็นต่อความเพียงพอของ มาตรการฯ ที่โครงการจะปฏิบัติ
1. กลุ่มพื้นที่หลัก			
กลุ่มครัวเรือนในระยะ 100 เมตร (จำนวน 2 ครัวเรือน)*		1. ข้อห่วงกังวลช่วงก่อสร้าง <ul style="list-style-type: none">- ฝุ่นละออง- เสียงดังรบกวน- ความสั่นสะเทือนจากการก่อสร้าง- การจราจรติดขัด 2. ข้อห่วงกังวลช่วงดำเนินการ <ul style="list-style-type: none">- การป้องกันน้ำท่วม	- ผู้ตอบแบบสอบถามเห็นว่ามาตรการ ที่โครงการเสนอนั้นมีความ <u>เพียงพอ</u> และไม่แสดงความเห็นใดๆ เพิ่มเติม
กลุ่มสถานประกอบการในระยะ 100 เมตร (จำนวน 1 แห่ง)*			
2. กลุ่มพื้นที่รอง			
2.1 กลุ่มครัวเรือนในระยะมากกว่า 100-500 เมตร (จำนวน 45 ครัวเรือน)		1. ข้อห่วงกังวลช่วงก่อสร้าง <ul style="list-style-type: none">- ฝุ่นละออง (20 ครัวเรือน)- เสียงดังรบกวน (17 ครัวเรือน)- ความสั่นสะเทือนจากการก่อสร้าง (9 ครัวเรือน)- การจราจรติดขัด (27 ครัวเรือน) 2. ข้อห่วงกังวลช่วงดำเนินการ <ul style="list-style-type: none">- การจราจรติดขัด (20 ครัวเรือน)- การจัดการน้ำเสีย (4 ครัวเรือน)- การป้องกันน้ำท่วม (7 ครัวเรือน)- การจัดการขยะมูลฝอย (5 ครัวเรือน)- น้ำใช้ไม่เพียงพอ (6 ครัวเรือน)- ไฟฟ้าไม่เพียงพอ (3 ครัวเรือน)	- ผู้ตอบแบบสอบถามเห็นว่ามาตรการ ที่โครงการเสนอนั้นมีความ <u>เพียงพอ</u> และไม่แสดงความเห็นใดๆ เพิ่มเติม

หมายเหตุ : *อยู่ภายใต้การดูแลของ  ตอบแบบสอบถามรวมกัน จำนวน 1 ชุด

ตารางที่ 3-66 สรุปผลการสำรวจความคิดเห็นครั้งที่ 2 (ต่อ)

กลุ่มที่ได้รับผลกระทบหลัก	ข้อมูลทั่วไปของผู้ตอบแบบสอบถาม	ความคิดเห็นข้อห่วงกังวล (จากการสำรวจความคิดเห็นครั้งที่ 1)	ความคิดเห็นต่อความเพียงพอของ มาตรการฯ ที่โครงการจะปฏิบัติ
2.2 กลุ่มสถานประกอบการในระยะ มากกว่า 100-500 เมตร (จำนวน 5 แห่ง)		<p>ระยะก่อสร้าง :</p> <ul style="list-style-type: none"> - ฝุ่นละอองจากการก่อสร้าง - เสียงดังรบกวน - ความสั่นสะเทือนจากการก่อสร้าง - การจราจรติดขัด <p>ระยะดำเนินการ :</p> <ul style="list-style-type: none"> - ไม่มีข้อห่วงกังวล 	<p>- ผู้ตอบแบบสอบถามเห็นว่ามาตรการ ที่โครงการเสนอนั้นมีความ<u>เพียงพอ</u> และไม่แสดงความเห็นใดๆ เพิ่มเติม</p>
		<p>ระยะก่อสร้าง :</p> <ul style="list-style-type: none"> - ฝุ่นละอองจากการก่อสร้าง - เสียงดังรบกวน - ความสั่นสะเทือนจากการก่อสร้าง <p>ระยะดำเนินการ :</p> <ul style="list-style-type: none"> - ไม่มีข้อห่วงกังวล 	
		<p>ระยะก่อสร้าง :</p> <ul style="list-style-type: none"> - ฝุ่นละอองจากการก่อสร้าง - เสียงดังรบกวน - ความสั่นสะเทือนจากการก่อสร้าง - การจราจรติดขัด <p>ระยะดำเนินการ :</p> <ul style="list-style-type: none"> - การจราจรติดขัด - การป้องกันน้ำท่วม - น้ำใช้ไม่เพียงพอ 	

ตารางที่ 3-66 สรุปผลการสำรวจความคิดเห็นครั้งที่ 2 (ต่อ)

กลุ่มที่ได้รับผลกระทบหลัก	ข้อมูลทั่วไปของผู้ตอบแบบสอบถาม	ความคิดเห็นข้อห่วงกังวล (จากการสำรวจความคิดเห็นครั้งที่ 1)	ความคิดเห็นต่อความเพียงพอของ มาตรการฯ ที่โครงการจะปฏิบัติ
2.2 กลุ่มสถานประกอบการในระยะ มากกว่า 100-500 เมตร (จำนวน 5 แห่ง) (ต่อ)		<p>ระยะก่อสร้าง :</p> <ul style="list-style-type: none"> - ไม่มีข้อห่วงกังวล <p>ระยะดำเนินการ :</p> <ul style="list-style-type: none"> - การจราจรติดขัด - การจัดการน้ำเสีย - การจัดการขยะมูลฝอย - น้ำใช้ไม่เพียงพอ 	<ul style="list-style-type: none"> - ผู้ตอบแบบสอบถามเห็นว่ามาตรการ ที่โครงการเสนอนั้นมีความ<u>เพียงพอ</u> และไม่แสดงความเห็นใดๆ เพิ่มเติม
		<p>ระยะก่อสร้าง :</p> <ul style="list-style-type: none"> - ฝุ่นละอองจากการก่อสร้าง - เสียงดังรบกวน - ความสั่นสะเทือนจากการก่อสร้าง <p>ระยะดำเนินการ :</p> <ul style="list-style-type: none"> - การจราจรติดขัด - การจัดการน้ำเสีย - การป้องกันน้ำท่วม - การจัดการขยะมูลฝอย 	

ตารางที่ 3-66 สรุปผลการสำรวจความคิดเห็นครั้งที่ 2 (ต่อ)

กลุ่มที่ได้รับผลกระทบหลัก	ข้อมูลทั่วไปของผู้ตอบแบบสอบถาม	ความคิดเห็นข้อห่วงกังวล (จากการสำรวจความคิดเห็นครั้งที่ 1)	ความคิดเห็นต่อความเพียงพอของ มาตรการฯ ที่โครงการจะปฏิบัติ
2.3 กลุ่มครัวเรือนในระยะมากกว่า 500-1,000 เมตร (จำนวน 56 ครัวเรือน)		1. ข้อห่วงกังวลช่วงก่อสร้าง - ฝุ่นละอองจากการก่อสร้าง (10 ครัวเรือน) - เสียงดังรบกวน (6 ครัวเรือน) - ความสั่นสะเทือนจากการก่อสร้าง (2 ครัวเรือน) - การจราจรติดขัด (21 ครัวเรือน) 2. ข้อห่วงกังวลช่วงดำเนินการ - การจราจรติดขัด (18 ครัวเรือน) - การจัดการน้ำเสีย (2 ครัวเรือน) - การป้องกันน้ำท่วม (9 ครัวเรือน) - การจัดการขยะ (2 ครัวเรือน) - ไฟฟ้าไม่เพียงพอ (2 ครัวเรือน)	- ผู้ตอบแบบสอบถามเห็นว่ามาตรการ ที่โครงการเสนอนั้นมีความ เพียงพอ และมีข้อเสนอแนะว่าควรพิจารณา รับคนในพื้นที่ทำงานก่อน

ตารางที่ 3-66 สรุปผลการสำรวจความคิดเห็นครั้งที่ 2 (ต่อ)

กลุ่มที่ได้รับผลกระทบหลัก	ข้อมูลทั่วไปของผู้ตอบแบบสอบถาม	ความคิดเห็น/ข้อห่วงกังวล (จากการสำรวจความคิดเห็นครั้งที่ 1)	ความคิดเห็นต่อความเพียงพอของ มาตรการฯ ที่โครงการจะปฏิบัติ
2.4 กลุ่มสถานประกอบการในระยะ มากกว่า 500-1,000 เมตร (จำนวน 5 แห่ง)		<p>ระยะก่อสร้าง :</p> <ul style="list-style-type: none"> - ฝุ่นละอองจากการก่อสร้าง - เสียงดังรบกวน - ความสั่นสะเทือนจากการก่อสร้าง - การจราจรติดขัด <p>ระยะดำเนินการ :</p> <ul style="list-style-type: none"> - การจราจรติดขัด - การป้องกันน้ำท่วม - ไฟฟ้าไม่เพียงพอ 	<p>- ผู้ตอบแบบสอบถามเห็นว่ามาตรการ ที่โครงการเสนอนั้นมีความ<u>เพียงพอ</u> และไม่แสดงความเห็นใดๆ เพิ่มเติม</p>
		<p>ระยะก่อสร้าง :</p> <ul style="list-style-type: none"> - ฝุ่นละอองจากการก่อสร้าง - เสียงดังรบกวน - ความสั่นสะเทือนจากการก่อสร้าง - การจราจรติดขัด <p>ระยะดำเนินการ :</p> <ul style="list-style-type: none"> - การจราจรติดขัด 	
		<p>ระยะก่อสร้าง :</p> <ul style="list-style-type: none"> - ไม่มีข้อห่วงกังวลใดๆ <p>ระยะดำเนินการ :</p> <ul style="list-style-type: none"> - ไม่มีข้อห่วงกังวลใดๆ 	

ตารางที่ 3-66 สรุปผลการสำรวจความคิดเห็นครั้งที่ 2 (ต่อ)

กลุ่มที่ได้รับผลกระทบหลัก	ข้อมูลทั่วไปของผู้ตอบแบบสอบถาม	ความคิดเห็น/ข้อห่วงกังวล (จากการสำรวจความคิดเห็นครั้งที่ 1)	ความคิดเห็นต่อความเพียงพอของ มาตรการฯ ที่โครงการจะปฏิบัติ
2.4 กลุ่มสถานประกอบการในระยะ มากกว่า 500-1,000 เมตร (จำนวน 5 แห่ง) (ต่อ)		ระยะก่อสร้าง : - ฝุ่นละอองจากการก่อสร้าง - เสียงดังรบกวน - การจราจรติดขัด ระยะดำเนินการ : - การจราจรติดขัด - การจัดการขยะมูลฝอย - ไฟฟ้าไม่เพียงพอ	- ผู้ตอบแบบสอบถามเห็นว่ามาตรการ ที่โครงการเสนอนั้นมีความ เพียงพอ และไม่แสดงความเห็นใดๆ เพิ่มเติม
		ระยะก่อสร้าง : - การจราจรติดขัด ระยะดำเนินการ : - การจราจรติดขัด	
3. กลุ่มผู้นำชุมชน (จำนวน 1 ตัวอย่าง)		1. ข้อห่วงกังวลช่วงก่อสร้าง - ฝุ่นละอองจากการก่อสร้าง - เสียงดังรบกวน - ความสั่นสะเทือนจากก่อสร้าง - การจราจรติดขัด 2. ข้อห่วงกังวลช่วงดำเนินการ - การจัดการน้ำเสีย - การจราจรติดขัด - น้ำใช้ไม่เพียงพอ	- ผู้ตอบแบบสอบถามเห็นว่ามาตรการ ที่โครงการเสนอนั้นมีความ เพียงพอ และไม่แสดงความเห็นใดๆ เพิ่มเติม

รายละเอียดผลการสำรวจความคิดเห็นของประชาชนที่อยู่ใกล้เคียงพื้นที่โครงการ ที่มีต่อร่างมาตรการป้องกันและแก้ไขผลกระทบสิ่งแวดล้อม ในระยะก่อสร้าง และระยะดำเนินการ แสดงดังตารางที่ 3-67 และตารางที่ 3-68 ตามลำดับ ผู้ตอบแบบสอบถามทั้งหมดเห็นว่ามาตรการที่โครงการเสนอนั้นมีความเพียงพอ

ตารางที่ 3-67 ผลการสำรวจความคิดเห็นของกลุ่มครัวเรือนเป้าหมายในระยะ 1,000 เมตร ที่มีต่อมาตรการป้องกันและแก้ไขผลกระทบสิ่งแวดล้อมของโครงการ ในระยะก่อสร้าง

มาตรการป้องกันและแก้ไขผลกระทบสิ่งแวดล้อม	กลุ่มตัวอย่าง					
	กลุ่มพื้นที่หลัก (1 ตัวอย่าง*)		กลุ่มพื้นที่รอง (111 ตัวอย่าง)		กลุ่มผู้นำชุมชน (1 ตัวอย่าง)	
	เพียงพอ/เหมาะสม	ไม่เพียงพอ/ไม่เหมาะสม	เพียงพอ/เหมาะสม	ไม่เพียงพอ/ไม่เหมาะสม	เพียงพอ/เหมาะสม	ไม่เพียงพอ/ไม่เหมาะสม
1. สภาพภูมิประเทศ	1 ตัวอย่าง	-	111 ตัวอย่าง	-	1 ตัวอย่าง	-
2. ทรัพยากรดินและการเกิดดินถล่ม	1 ตัวอย่าง	-	111 ตัวอย่าง	-	1 ตัวอย่าง	-
3. ธรณีวิทยาและการเกิดแผ่นดินไหว	1 ตัวอย่าง	-	111 ตัวอย่าง	-	1 ตัวอย่าง	-
4. คุณภาพอากาศ	1 ตัวอย่าง	-	111 ตัวอย่าง	-	1 ตัวอย่าง	-
5. เสียงและความสั่นสะเทือน	1 ตัวอย่าง	-	111 ตัวอย่าง	-	1 ตัวอย่าง	-
6. ทรัพยากรชีวภาพ	1 ตัวอย่าง	-	111 ตัวอย่าง	-	1 ตัวอย่าง	-
7. การคมนาคมขนส่ง	1 ตัวอย่าง	-	111 ตัวอย่าง	-	1 ตัวอย่าง	-
8. การใช้น้ำ	1 ตัวอย่าง	-	111 ตัวอย่าง	-	1 ตัวอย่าง	-
9. การระบายน้ำและการป้องกันน้ำท่วม	1 ตัวอย่าง	-	111 ตัวอย่าง	-	1 ตัวอย่าง	-
10. การจัดการน้ำเสีย	1 ตัวอย่าง	-	111 ตัวอย่าง	-	1 ตัวอย่าง	-
11. การจัดการขยะมูลฝอย	1 ตัวอย่าง	-	111 ตัวอย่าง	-	1 ตัวอย่าง	-
12. ไฟฟ้า	1 ตัวอย่าง	-	111 ตัวอย่าง	-	1 ตัวอย่าง	-
13. การป้องกันอัคคีภัย	1 ตัวอย่าง	-	111 ตัวอย่าง	-	1 ตัวอย่าง	-
14. สภาพเศรษฐกิจและสังคม	1 ตัวอย่าง	-	111 ตัวอย่าง	-	1 ตัวอย่าง	-
15. อาชีวอนามัยและความปลอดภัย	1 ตัวอย่าง	-	111 ตัวอย่าง	-	1 ตัวอย่าง	-
16. สุขภาพ	1 ตัวอย่าง	-	111 ตัวอย่าง	-	1 ตัวอย่าง	-
17. ทัศนียภาพ	1 ตัวอย่าง	-	111 ตัวอย่าง	-	1 ตัวอย่าง	-

หมายเหตุ : *อยู่ภายใต้การดูแลของ Laguna Lifestyle Hub ตอบแบบสอบถามรวมกัน จำนวน 1 ชุด

ตารางที่ 3-68 ผลการสำรวจความคิดเห็นของกลุ่มครัวเรือนเป้าหมายในระยะ 1,000 เมตร ที่มีต่อมาตรการป้องกันและแก้ไขผลกระทบสิ่งแวดล้อมของโครงการ ในระยะดำเนินการ

มาตรการป้องกันและแก้ไขผลกระทบสิ่งแวดล้อม	กลุ่มตัวอย่าง					
	กลุ่มพื้นที่หลัก (1 ตัวอย่าง*)		กลุ่มพื้นที่รอง (111 ตัวอย่าง)		กลุ่มผู้นำชุมชน (1 ตัวอย่าง)	
	เพียงพอ/ เหมาะสม	ไม่เพียงพอ/ ไม่เหมาะสม	เพียงพอ/ เหมาะสม	ไม่เพียงพอ/ ไม่เหมาะสม	เพียงพอ/ เหมาะสม	ไม่เพียงพอ/ ไม่เหมาะสม
1. ทรัพยากรดินและการเกิดดินถล่ม	1 ตัวอย่าง	-	111 ตัวอย่าง	-	1 ตัวอย่าง	-
2. ธรณีวิทยาและการเกิดแผ่นดินไหว	1 ตัวอย่าง	-	111 ตัวอย่าง	-	1 ตัวอย่าง	-
3. คุณภาพอากาศ	1 ตัวอย่าง	-	111 ตัวอย่าง	-	1 ตัวอย่าง	-
4. เสียงและความสั่นสะเทือน	1 ตัวอย่าง	-	111 ตัวอย่าง	-	1 ตัวอย่าง	-
5. การคมนาคมขนส่ง	1 ตัวอย่าง	-	111 ตัวอย่าง	-	1 ตัวอย่าง	-
6. การใช้น้ำ	1 ตัวอย่าง	-	111 ตัวอย่าง	-	1 ตัวอย่าง	-
7. การระบายน้ำและการป้องกันน้ำท่วม	1 ตัวอย่าง	-	111 ตัวอย่าง	-	1 ตัวอย่าง	-
8. การจัดการน้ำเสีย	1 ตัวอย่าง	-	111 ตัวอย่าง	-	1 ตัวอย่าง	-
9. การจัดการขยะมูลฝอย	1 ตัวอย่าง	-	111 ตัวอย่าง	-	1 ตัวอย่าง	-
10. ไฟฟ้า	1 ตัวอย่าง	-	111 ตัวอย่าง	-	1 ตัวอย่าง	-
11. การป้องกันอัคคีภัย	1 ตัวอย่าง	-	111 ตัวอย่าง	-	1 ตัวอย่าง	-
12. สภาพสังคมและเศรษฐกิจ	1 ตัวอย่าง	-	111 ตัวอย่าง	-	1 ตัวอย่าง	-
13. อาชีวอนามัยและความปลอดภัย	1 ตัวอย่าง	-	111 ตัวอย่าง	-	1 ตัวอย่าง	-
14. สุขภาพ	1 ตัวอย่าง	-	111 ตัวอย่าง	-	1 ตัวอย่าง	-
15. ทัศนียภาพ	1 ตัวอย่าง	-	111 ตัวอย่าง	-	1 ตัวอย่าง	-
16. การบดบังแสงและทิศทางลม	1 ตัวอย่าง	-	111 ตัวอย่าง	-	1 ตัวอย่าง	-

หมายเหตุ : *อยู่ภายใต้การดูแลของ Laguna Lifestyle Hub ตอบแบบสอบถามรวมกัน จำนวน 1 ชุด

3.4.3 การสาธารณสุข

สำหรับเขตพื้นที่องค์การบริหารส่วนตำบลเชิงทะเล มีสถานพยาบาล จำนวน 2 แห่ง ได้แก่ โรงพยาบาลส่งเสริมสุขภาพตำบลบ้านบางเทา และโรงพยาบาลส่งเสริมสุขภาพตำบลเชิงทะเล โดยสถานพยาบาลที่ตั้งอยู่ใกล้พื้นที่โครงการมากที่สุด คือ โรงพยาบาลส่งเสริมสุขภาพตำบลเชิงทะเล มีระยะห่างจากพื้นที่โครงการประมาณ 4.70 กิโลเมตร ใช้เวลาเดินทางประมาณ 5 นาที จะถึงพื้นที่โครงการ (ขึ้นกับสภาพการจราจร และช่วงเวลาที่เกิดเหตุ) แสดงดังรูปที่ 3-41

จากสถิติสาเหตุการป่วย 21 กลุ่มโรค ของโรงพยาบาลส่งเสริมสุขภาพตำบลเชิงทะเล ระหว่างปี 2561-2565 พบว่า 5 อันดับแรก ได้แก่ โรคระบบย่อยอาหาร รวมโรคในช่องปาก, โรคระบบกล้ามเนื้อ โครงสร้าง และเนื้อเยื่อเสริม, อาการหรืออาการแสดงและสิ่งผิดปกติที่พบได้จากการตรวจทางคลินิกและทางห้องปฏิบัติการที่ไม่สามารถจำแนกโรคในกลุ่มอื่นได้, โรคที่เกิดอาการหลายระบบ โรคระบบไหลเวียนเลือด และโรคระบบหายใจ เป็นต้น รายละเอียดดังตารางที่ 3-69

จากการสำรวจภาคสนามโดยการสัมภาษณ์ประชาชนที่อยู่อาศัยใกล้เคียงพื้นที่โครงการ พบว่า กลุ่มครัวเรือนเจ็บป่วยด้วยโรคผิวหนังและภูมิแพ้ คิดเป็นร้อยละ 30.34 รองลงมาเจ็บป่วยด้วยโรคหวัด/โรคทางเดินหายใจ คิดเป็นร้อยละ 22.47 และเจ็บป่วยด้วยโรคเกี่ยวกับระบบเลือดลมต่างๆ คิดเป็นร้อยละ 19.10 ซึ่งสอดคล้องกับข้อมูลสถิติจำนวนผู้ป่วยจำแนกตาม 21 กลุ่มโรคของโรงพยาบาลส่งเสริมสุขภาพตำบลเชิงทะเล เนื่องจากมีผู้ป่วยกลุ่มโรคดังกล่าวอยู่ในอันดับต้นๆ

จากข้อมูลสถิติข้อมูลโรคและความเจ็บป่วยระหว่าง ปี พ.ศ. 2561 - 2565 จากโรงพยาบาลส่งเสริมสุขภาพตำบลเชิงทะเล และข้อมูลจากการสำรวจภาคสนามของกลุ่มครัวเรือนในระยะ 1,000 เมตรจากขอบเขตพื้นที่โครงการ จะเห็นได้ว่าโรคระบบทางเดินหายใจ เป็นโรคที่มีการเจ็บป่วยเป็นลำดับต้นๆ ทั้งนี้ อาจมีสาเหตุมาจากการเปลี่ยนแปลงของสภาพอากาศ ผู้คนละอองจากการจราจร และมลพิษทางอากาศจากการก่อสร้าง ประกอบกับบริเวณโดยรอบพื้นที่โครงการในเขตองค์การบริหารส่วนตำบลเชิงทะเลมีสถานที่ก่อสร้างเพื่อพัฒนาเป็นที่อยู่อาศัย และแหล่งท่องเที่ยว หรือโครงการต่างๆ ด้วยสาเหตุดังกล่าวจึงส่งผลให้ประชาชนส่วนใหญ่เจ็บป่วยด้วยโรคระบบทางเดินหายใจมากกว่าโรคอื่นๆ

จากแผนที่แสดงอาคารที่ก่อสร้างแล้วเสร็จย้อนหลัง 3 ปี และอาคารที่อยู่ระหว่างการก่อสร้างที่อยู่ในรัศมี 1 กิโลเมตร (แสดงดังรูปที่ 3-42) โดยรอบโครงการ จะเห็นได้ว่าบริเวณโดยรอบพื้นที่โครงการมีสถานที่ก่อสร้างค่อนข้างมาก อีกทั้งที่ตั้งโครงการตั้งอยู่ใกล้เชิงชุมชน โครงการจึงได้กำหนดจุดติดตั้งเครื่องมือตรวจวัดคุณภาพสิ่งแวดล้อมบริเวณภายในพื้นที่โครงการด้านที่อยู่ใกล้พื้นที่ข้างเคียงมากที่สุด คือด้านทิศตะวันตก คือ ถนนการะจำยอม ถัดไปเป็นบ้านอยู่อาศัย 2 ชั้น บุคคลอื่น เพื่อควบคุมผลกระทบที่อาจเกิดขึ้นที่แหล่งกำเนิดโดยตรง



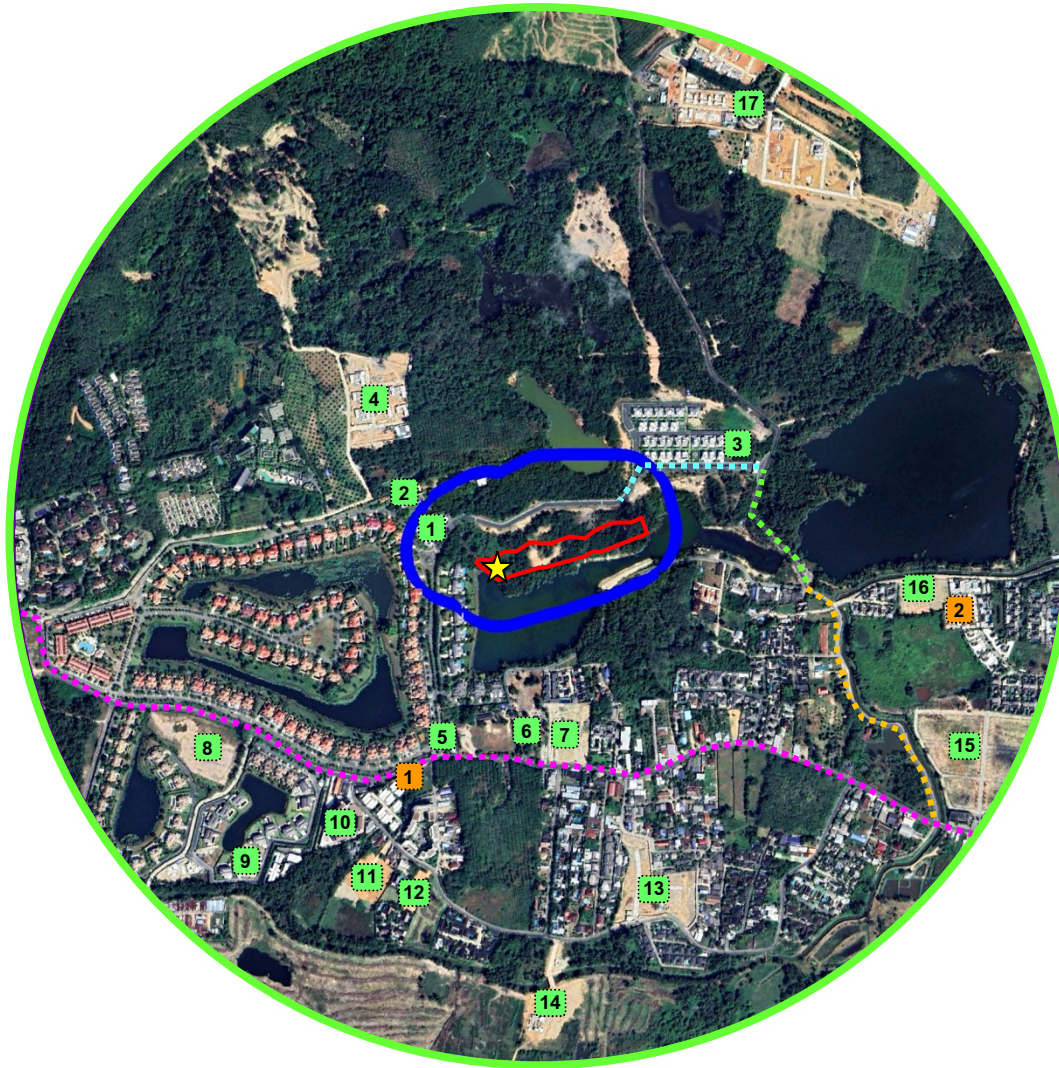
รูปที่ 3-41 เส้นทางจากโครงการไปยังโรงพยาบาลส่งเสริมสุขภาพตำบลเชิงทะเล

ที่มา : ปรับปรุงจาก <https://maps.google.com/maps>, ตุลาคม 2566





ตารางที่ 3-69 สถิติสาเหตุการป่วย 21 กลุ่มโรค ของโรงพยาบาลส่งเสริมสุขภาพตำบลเชิงทะเล ปี 2561 - 2565

ลำดับ	กลุ่มโรค	จำนวนผู้ป่วย (ราย)					รวม
		2561	2562	2563	2564	2565	
1	โรคระบบย่อยอาหาร รวมโรคในช่องปาก	1,547	1,358	1,173	361	107	4,546
2	โรคระบบกล้ามเนื้อ รวมโครงร่าง และเนื้อเยื่อเสริม	153	1016	971	749	280	3,169
3	อาการหรืออาการแสดงและสิ่งผิดปกติที่พบได้จากการตรวจทางคลินิกและทางห้องปฏิบัติการที่ไม่สามารถจำแนกโรคในกลุ่มอื่นได้	1,046	434	348	347	229	2,404
4	โรคที่เกิดอาการหลายระบบ	509	45	980	657	183	2,374
5	โรคระบบไหลเวียนเลือด	514	445	350	303	388	2,000
6	โรคระบบหายใจ	601	571	298	190	298	1,958
7	โรคที่เกิดเฉพาะตำแหน่ง	240	31	199	158	134	762
8	โรคเกี่ยวกับต่อมไร้ท่อ โภชนาการ และเมตาบอลิซึม	109	147	98	89	169	612
9	โรคติดเชื้อ และปรสิต	60	330	22	43	16	471
10	โรคผิวหนังและเนื้อเยื่อใต้ผิวหนัง	49	106	33	45	24	257
11	โรคและอาการอื่น	151	0	36	17	23	227
12	โรคดรรณส่วนประกอบของตา	31	65	32	26	25	179
13	สาเหตุจากภายนอกอื่นๆ ที่ทำให้ป่วยหรือตาย	40	43	12	10	18	123
14	อุบัติเหตุจากการขนส่งและผลที่ตามมา	11	25	0	0	0	36
15	โรคระบบประสาท	8	3	14	6	0	31
16	โรคระบบสืบพันธุ์ร่วมปัสสาวะ	10	5	8	1	1	25
17	โรคหูและปุ่มกกหู	7	9	1	2	3	22
18	ภาวะแปรปรวนทางจิตและพฤติกรรม	5	8	3	3	2	21
19	ภาวะแทรกซ้อนในการตั้งครรภ์ การคลอด และระยะหลังคลอด	3	6	0	0	0	9
20	รูปร่างผิดปกติแต่กำเนิด การพิการจนผิดรูปแต่กำเนิดและโครโมโซมผิดปกติ	2	3	0	0	0	5
21	โรคเลือดและอวัยวะสร้างเลือด และความผิดปกติเกี่ยวกับภูมิคุ้มกัน	1	1	0	0	0	2







ที่มา : โรงพยาบาลส่งเสริมสุขภาพตำบลเชิงทะเล, 2566



สัญลักษณ์

-  พื้นที่โครงการ
-  พื้นที่สำรวจไนรัศมี 100 เมตร
-  พื้นที่สำรวจไนรัศมี 1,000 เมตร
-  จุดตรวจวัดคุณภาพอากาศ และเสียง บริเวณพื้นที่โครงการ

เส้นทางการจราจรขนส่งวัสดุก่อสร้าง

-  ทางหลวงชนบทหมายเลข ภก.4018 แยกทางหลวงหมายเลข 4013-บ้านโคกโดนด
-  ซอยโคกโดนด 1  ทางสาธารณประโยชน์  ถนนการะจำยอม
-  พื้นที่กำลังก่อสร้าง
-  พื้นที่ก่อสร้างเสร็จแล้ว

รูปที่ 3-42 ตำแหน่งสถานที่ก่อสร้างโครงการต่าง ๆ 3 ปีซ้อนหลัง บริเวณโดยรอบพื้นที่โครงการ ในเขตองค์การบริหารส่วนตำบลเชิงทะเล
ที่มา : การสำรวจภาคสนาม, ตุลาคม 2566

พื้นที่กำลังก่อสร้าง



อาคาร ค.ส.ล. 1 ชั้น



อาคาร ค.ส.ล. 1 ชั้น



อาคาร ค.ส.ล. 2 ชั้น



หมู่บ้าน BOTANICA The Valley



อาคาร ค.ส.ล. 2 ชั้น



ISOLA Plams Phuket



Erawana Grand



พื้นที่เตรียมงานก่อสร้าง

รูปที่ 3-42 ตำแหน่งสถานที่ก่อสร้างโครงการต่าง ๆ 3 ปีย้อนหลัง บริเวณโดยรอบพื้นที่โครงการใน
เขตองค์การบริหารส่วนตำบลเชิงทะเล (ต่อ)

ที่มา : การสำรวจภาคสนาม, ตุลาคม 2566

พื้นที่กำลังก่อสร้าง (ต่อ)



อาคาร ค.ส.ล. 2 ชั้น



อาคาร ค.ส.ล. 7 ชั้น



พื้นที่เตรียมงานก่อสร้างโครงการ PANYISA



พื้นที่เตรียมงานก่อสร้าง



หมู่บ้าน Layan Lucky Villa 2



พื้นที่เตรียมงานก่อสร้าง



หมู่บ้าน BOTANICA Forestique



LE VILLA Residence

รูปที่ 3-42 ตำแหน่งสถานที่ก่อสร้างโครงการต่าง ๆ 3 ปีย้อนหลัง บริเวณโดยรอบพื้นที่โครงการใน
เขตองค์การบริหารส่วนตำบลเชิงทะเล (ต่อ)

ที่มา : การสำรวจภาคสนาม, ตุลาคม 2566

พื้นที่กำลังก่อสร้าง (ต่อ)



หมู่บ้าน BOTANICA Foresta

พื้นที่ก่อสร้างแล้วเสร็จ



ร้านสะดวกซื้อ 7-11



หมู่บ้าน Layan Lucky Villas

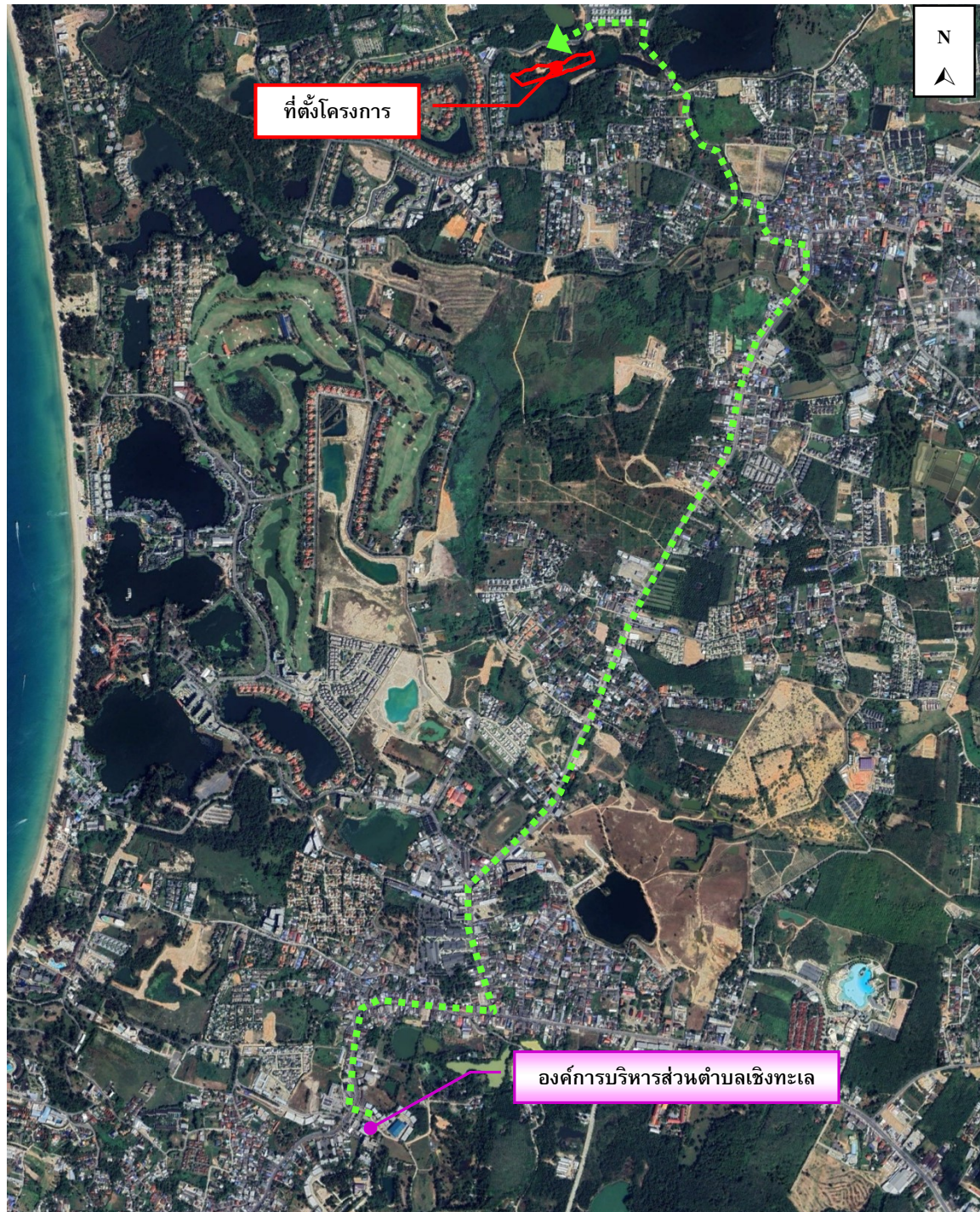
รูปที่ 3-42 ตำแหน่งสถานที่ก่อสร้างโครงการต่าง ๆ 3 ปีย้อนหลัง บริเวณโดยรอบพื้นที่โครงการใน
เขตองค์การบริหารส่วนตำบลเชิงทะเล (ต่อ)

ที่มา : การสำรวจภาคสนาม, ตุลาคม 2566

3.4.4 การป้องกันอัคคีภัยและภัยธรรมชาติ

การป้องกันและบรรเทาสาธารณภัยที่เกิดขึ้นในพื้นที่องค์การบริหารส่วนตำบลเชิงทะเล อยู่ภายใต้ความรับผิดชอบขององค์การบริหารส่วนตำบลเชิงทะเล โดยปัจจุบันมีกำลังเจ้าหน้าที่และอุปกรณ์ให้ความช่วยเหลือเมื่อเกิดเหตุทางสาธารณภัยต่างๆ ดังนี้ เจ้าหน้าที่งานป้องกันและบรรเทาสาธารณภัย จำนวน 12 คน สมาชิกอาสาสมัครป้องกันภัยฝ่ายพลเรือน (สมาชิก อปพร.) จำนวน 152 คน รถยนต์เคลื่อนที่เร็ว (รถกู้ภัย ขนาดเล็ก) 1 คัน รถดับเพลิงเอนกประสงค์ 6 ล้อ ความจุ 4,000 ลิตร 1 คัน รถดับเพลิง 10 ล้อ ความจุ 12,000 ลิตร 1 คัน รถบรรทุกน้ำ 6 ล้อ ความจุ 6,000 ลิตร 1 คัน เรือยางขนาด 40 แรงม้า 4 ลำ รถเช่า 6 ล้อ 1 คัน รถตรวจการณ์ 1 คัน รถบรรทุก 6 ล้อ 1 คัน รถบรรทุกขนาดเล็ก 5 คัน รถลำเลียงคน 6 ล้อ 1 คัน โดยองค์การบริหารส่วนตำบลเชิงทะเลตั้งอยู่ห่างจากโครงการประมาณ 5.40 กิโลเมตร ใช้เวลาในการเดินทางมายังโครงการประมาณ 5 นาที จะถึงพื้นที่โครงการ (ขึ้นกับสภาพการจราจรและช่วงเวลาที่เกิดเหตุ)

เส้นทางจากงานป้องกันและบรรเทาสาธารณภัยองค์การบริหารส่วนตำบลเชิงทะเลไปยังพื้นที่โครงการ แสดงดังรูปที่ 3-43



รูปที่ 3-43 เส้นทางจากงานป้องกันและบรรเทาสาธารณภัยขององค์การบริหารส่วนตำบลเชิงทะเลไปยังพื้นที่โครงการ

ที่มา : ปรับปรุงจาก <https://maps.google.com/maps>, ตุลาคม 2566

3.4.5 สุนทรียภาพ

3.4.5.1 แหล่งท่องเที่ยว

การท่องเที่ยวในเขตองค์การบริหารตำบลเชิงทะเล ซึ่งเป็นบริเวณแนวชายฝั่งทะเลด้านตะวันตกของเกาะภูเก็ต ซึ่งติดทะเลอันดามัน และมีเทือกเขาเป็นแนวยาวขนานกับชายฝั่งทะเลทำให้เป็นที่ราบเชิงเขา ซึ่งน้ำทะเลบริเวณนี้จะใส สวยงามและมีปะการังกระจายตามแนวชายฝั่ง ลักษณะดังกล่าวเอื้ออำนวยในการประกอบธุรกิจท่องเที่ยว ในพื้นที่เขตตำบลเชิงทะเลมีสถานที่ท่องเที่ยวที่สำคัญ ได้แก่

- ศาลหลักเมืองกลางป่าสัก ตั้งอยู่บ้านป่าสัก ซอย 4 วัดพระขาว หมู่ที่ 4 ตำบลเชิงทะเล อำเภอถลาง จังหวัดภูเก็ต ได้รับการบูรณะ ด้วยงบประมาณจากองค์การบริหารส่วนตำบลเชิงทะเล เป็นเงิน 1,000,000 บาท เมื่อปลายปี พ.ศ. 2552

- มัสยิดมูการ์รม เป็นมัสยิดที่ใหญ่ที่สุดในจังหวัดภูเก็ต สร้างเมื่อปี พ.ศ.2509 ตั้งอยู่หมู่ที่ 2 บ้านบางเทา ติดถนนศรีสุนทรทางไปหาดสุรินทร์ มีเนื้อที่ประมาณ 4 ไร่ ประกอบด้วย ตัวอาคารมัสยิดสำหรับปฏิบัติศาสนกิจ ได้รับการบูรณครั้งล่าสุดเมื่อปี 2552 ด้วยเงินสนับสนุนจากองค์การบริหารส่วนตำบลเชิงทะเล จำนวน 5 ล้านบาท

- หาดสุรินทร์ ตั้งอยู่หมู่ที่ 3 ตำบลเชิงทะเล อำเภอถลาง ติดกับ ตำบลกมลา อำเภอเกาะทู้ มีเนื้อที่ เป็นสวนสาธารณะ จำนวน 101 ไร่ ชายหาดยาวประมาณ 2 กิโลเมตร มีร้านค้า ร้านจำหน่ายของที่ระลึกมากกว่า 20 ร้าน ตรงข้ามมีโรงแรมหรูระดับ 5 ดาว หลายแห่ง และเมื่อ ปี 2550 อบต.เชิงทะเล ร่วมกับสำนักงานโยธาธิการและผังเมือง จัดสร้าง อาคารสัญลักษณ์เฉลิมพระเกียรติเพื่อไปปฏิบัติพระราชกรณียกิจ บำบัดทุกข์ บำรุงสุข เมื่อปี พ.ศ. 2502

- หาดบางเทา มีความยาว ประมาณ 8 กิโลเมตร เป็นหาดหนึ่งในจังหวัดภูเก็ตที่มีชายหาดยาวที่สุด เคยเป็นเมืองแร่เก่า ปัจจุบันโดยส่วนใหญ่เป็นที่ตั้งของโรงแรมหรูระดับ 5 ดาว และวิลล่าหลายโครงการ มีสิ่งอำนวยความสะดวกมากมาย ทั้งร้านอาหาร ร้านขายของที่ระลึก อีกทั้งมีเกาะที่ได้รับการอนุรักษ์เพื่อเป็นที่อยู่ของปะการังตามธรรมชาติ คือ เกาะแว

- หาดลายันเป็นส่วนหนึ่งของอุทยานแห่งชาติสิรินาถ มีเกาะกะทะเป็นจุดเด่น เป็นหาดที่สงบ และยังคงมีความเป็นธรรมชาติอยู่มากเมื่อเทียบกับชายหาดอื่นๆ ในจังหวัดภูเก็ต ตั้งอยู่หมู่ที่ 6 บ้านลายัน (ลายันซอย 4) ตำบลเชิงทะเล อำเภอถลาง จังหวัดภูเก็ต อยู่ในความดูแลของหน่วยพิทักษ์อุทยานแห่งชาติหาดลายัน

3.4.5.2 ประเพณี

ในเขตองค์การบริหารส่วนตำบลเชิงทะเล มีการจัดงานเทศกาลหรือประเพณีเป็นประจำทุกปี ได้แก่

- งานสงกรานต์ วันที่ 13 - 15 เดือนเมษายน
- งานสวดกลางบ้าน หมู่ที่ 4 และหมู่ที่ 6 ประมาณเดือนเมษายน
- งานลอยเรือ หมู่ที่ 3 หมู่ที่ 4 และหมู่ที่ 6 ประมาณเดือนเมษายน
- เทศกาลถือศีลกินผัก หมู่ที่ 4 เริ่มตั้งแต่ขึ้น 1 ค่ำ เดือน 9 จนถึงขึ้น 9 ค่ำ เดือน 9 มีระยะเวลา 9 วัน
- เดือนรอมฎอน หมู่ที่ 2 หมู่ที่ 3 และหมู่ที่ 5 ระยะเวลา 1 เดือน

- วันตรุษ ระยะเวลา 2 วัน หลังจากเดือนรอมฎอน
- ประเพณีหล่อเทียนพรรษา แห่เทียนพรรษา
- สถานที่ทางประวัติศาสตร์ ได้แก่ ศาลหลักเมือง ตั้งอยู่หมู่ที่ 4

ที่มา : แผนพัฒนาท้องถิ่น (พ.ศ.2566-2570) องค์การบริหารส่วนตำบลเชิงทะเล

3.4.5.3 แหล่งโบราณสถาน

แหล่งโบราณสถานในจังหวัดภูเก็ตที่ได้รับการประกาศขึ้นทะเบียนและกำหนดเขตที่ดินโบราณสถาน โดยกรมศิลปากร กระทรวงวัฒนธรรม มีทั้งหมด 11 แห่ง ได้แก่ อาคารศาลากลางจังหวัดภูเก็ต สำนักงาน ขยายประจำประเทศไทยภาคใต้ตอนบนบริษัท การบินไทย จำกัด (มหาชน) อาคารสำนักงานที่ดิน ที่ทำการ ไปรษณีย์โทรเลข (หลังเก่า) พิพิธภัณฑ์ภูเก็ตไทยหัว วัดมงคลนิมิต อาคารศาลจังหวัดภูเก็ต บ้านพระยาวิชิต สงคราม วัดพระนางสร้าง อาคารพิพิธภัณฑ์สถานแห่งชาติถลาง และจวนผู้ว่าราชการจังหวัดภูเก็ต

นอกจากนี้ เมื่อวันที่ 12 กรกฎาคม 2561 ทางกรมศิลปากร ได้ประกาศรายชื่อโบราณสถานในเขต จังหวัดภูเก็ตเพิ่มเติม แต่ยังไม่ได้รับการประกาศขึ้นทะเบียนและกำหนดเขตที่ดินโบราณสถาน มีทั้งหมด 5 แห่ง ได้แก่ โรงพยาบาลวชิระภูเก็ต (ตึกบุญพัฒน์ และตึกกระนอง) วัดโฆษิตวิหาร วัดเขนอ อุโบสถวัดเชิง ทะเล และอาคารสำนักงานโรงงานสุรากรมสรรพสามิต

จากการตรวจสอบแหล่งโบราณสถานที่ทางกรมศิลปากรได้ประกาศขึ้นทะเบียนแหล่งโบราณสถาน แห่งประเทศไทยประกาศในราชกิจจานุเบกษา และยังไม่ได้รับการประกาศขึ้นทะเบียนและกำหนดเขตที่ดิน โบราณสถาน พบว่าบริเวณพื้นที่โครงการ และพื้นที่ใกล้เคียงในรัศมี 1 กิโลเมตร ไม่พบแหล่งโบราณคดี แหล่งโบราณสถาน หรือสถานที่ที่มีความสำคัญทางประวัติศาสตร์แต่อย่างใด

3.4.5.4 แหล่งธรรมชาติอันควรอนุรักษ์

จังหวัดภูเก็ตมีแหล่งธรรมชาติอันควรอนุรักษ์ตามมติคณะรัฐมนตรี เมื่อวันที่ 7 พฤศจิกายน 2532 จำนวน 7 แห่ง ดังนี้

(1) หาดสุรินทร์ หมู่ที่ 3 ตำบลเชิงทะเล อำเภอถลาง จังหวัดภูเก็ต โดยอยู่ห่างจากพื้นที่โครงการ ประมาณ 6.20 กิโลเมตร

(2) น้ำตกโดนไทร หมู่ที่ 2 ตำบลเทพกระษัตรี อำเภอถลาง จังหวัดภูเก็ต โดยอยู่ห่างจากพื้นที่ โครงการประมาณ 6.00 กิโลเมตร

(3) หาดในยาง หมู่ที่ 1 ตำบลสาธุ อำเภอถลาง จังหวัดภูเก็ต โดยอยู่ห่างจากพื้นที่โครงการประมาณ 7.60 กิโลเมตร

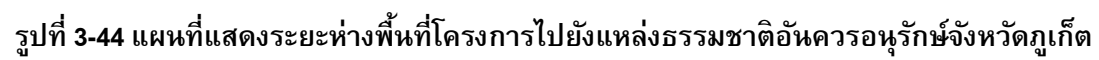
(4) หาดป่าตอง เทศบาลป่าตอง ตำบลป่าตอง อำเภอกะทู้ จังหวัดภูเก็ต โดยอยู่ห่างจากพื้นที่ โครงการประมาณ 13.95 กิโลเมตร

(5) เขารัง เทศบาลนครภูเก็ต อำเภอเมืองภูเก็ต จังหวัดภูเก็ต โดยอยู่ห่างจากพื้นที่โครงการ ประมาณ 16.40 กิโลเมตร

(6) หาดในหาน ตำบลราไวย์ อำเภอเมืองภูเก็ต จังหวัดภูเก็ต โดยอยู่ห่างจากพื้นที่โครงการ ประมาณ 27.30 กิโลเมตร

(7) แหลมพรหมเทพ หมู่ที่ 6 ตำบลราไวย์ อำเภอเมืองภูเก็ต จังหวัดภูเก็ต โดยอยู่ห่างจากพื้นที่โครงการประมาณ 29.00 กิโลเมตร

จากข้อมูลแหล่งธรรมชาติอันควรอนุรักษ์ในจังหวัดภูเก็ต ตามมติคณะรัฐมนตรี เมื่อวันที่ 7 พฤศจิกายน 2532 พบว่า บริเวณพื้นที่โครงการ และพื้นที่ใกล้เคียงในรัศมี 1 กิโลเมตร ไม่พบแหล่งธรรมชาติอันควรอนุรักษ์แต่อย่างใด แสดงดังรูปที่ 3-44



p:\2566\eia\lakelands 4 ชั้น เฟส 1\ฉบับสมบูรณ์\ch3\ch 3.docx

บทที่ 4

การประเมินผลกระทบสิ่งแวดล้อม

บทที่ 4

การประเมินผลกระทบสิ่งแวดล้อม

บริษัทที่ปรึกษาได้ประเมินผลกระทบสิ่งแวดล้อม ที่อาจเกิดขึ้นจากการดำเนินโครงการ ทั้งใน
ระยะก่อสร้าง และระยะเปิดดำเนินการ ในด้านต่างๆ ได้แก่ ทรัพยากรสิ่งแวดล้อมกายภาพ ทรัพยากร
สิ่งแวดล้อมชีวภาพ คุณค่าการใช้ประโยชน์ของมนุษย์ คุณภาพชีวิต และสรุประดับผลกระทบ
สิ่งแวดล้อมของโครงการ ผลการประเมินที่ได้นำไปใช้เป็นข้อมูลพื้นฐานในการจัดทำมาตรการลด
ผลกระทบ และแผนการดำเนินการติดตามตรวจสอบคุณภาพสิ่งแวดล้อมที่เหมาะสมต่อไป

ในการประเมินผลกระทบของโครงการ ได้ประเมินผลกระทบที่มีต่อทรัพยากร และคุณค่าของ
สิ่งแวดล้อมที่สำคัญทั้ง 4 ด้าน โดยแบ่งผลกระทบที่เกิดขึ้นเป็น 2 ทาง คือ ผลกระทบทางบวกและ
ผลกระทบทางลบ และจัดระดับของผลกระทบเป็น 4 ระดับ ดังตารางที่ 4-1

ตารางที่ 4-1 ระดับผลกระทบของการประเมินผลกระทบของโครงการ

ระดับผลกระทบ	ความหมาย
1) ผลกระทบในระดับมาก	การดำเนินโครงการ ก่อให้เกิดการเปลี่ยนแปลงองค์ประกอบ (Structure) หน้าที่ (Function) ของพื้นที่ศึกษา และส่งผลกระทบต่อสิ่งแวดล้อมอื่นๆ จนไม่สามารถฟื้นฟูสภาพกลับคืนได้
2) ผลกระทบในระดับปานกลาง	การดำเนินโครงการ ก่อให้เกิดการเปลี่ยนแปลงองค์ประกอบ (Structure) หน้าที่ (Function) ของพื้นที่ศึกษา และส่งผลกระทบต่อสิ่งแวดล้อมอื่นๆ แต่สามารถฟื้นฟูสภาพกลับคืนได้ในระยะเวลาอันสั้น
3) ผลกระทบในระดับต่ำ	การดำเนินโครงการ ก่อให้เกิดการเปลี่ยนแปลงองค์ประกอบ (Structure) หน้าที่ (Function) ของพื้นที่ศึกษา และส่งผลกระทบต่อสิ่งแวดล้อมอื่นๆ ในระยะสั้น สามารถฟื้นฟูสภาพกลับคืนได้ในระยะเวลาอันสั้น
4) ไม่มีผลกระทบ	การดำเนินโครงการ ไม่ก่อให้เกิดการเปลี่ยนแปลงองค์ประกอบ (Structure) หน้าที่ (Function) ของพื้นที่ศึกษา หรืออาจมีการเปลี่ยนแปลงบ้างเล็กน้อย แต่ไม่ก่อให้เกิดผลกระทบสิ่งแวดล้อมอื่น

สำหรับการประเมินผลกระทบสิ่งแวดล้อมของโครงการ มีรายละเอียดดังนี้

4.1 ระยะก่อสร้าง

4.1.1 ผลกระทบต่อทรัพยากรกายภาพ

4.1.1.1 สภาพภูมิประเทศ

เนื่องจากสภาพพื้นที่ของโครงการเป็นพื้นที่ราบ ในช่วงก่อสร้างจะมีการขุดดินเพื่อก่อสร้างฐานรากของอาคาร ถึงเก็บน้ำ ถึงบำบัดน้ำเสีย และบ่อหน่วงน้ำ ทำให้สภาพภูมิประเทศในภาพรวมไม่มีการเปลี่ยนแปลง ทั้งนี้โครงการจะรักษาสภาพพื้นที่เดิมที่ไม่ได้ก่อสร้างไว้ให้มากที่สุด ดังนั้น การก่อสร้างโครงการจึงไม่ส่งผลกระทบต่อสภาพภูมิประเทศแต่อย่างใด

4.1.1.2 ทรัพยากรดินและการเกิดดินถล่ม

1) ทรัพยากรดิน

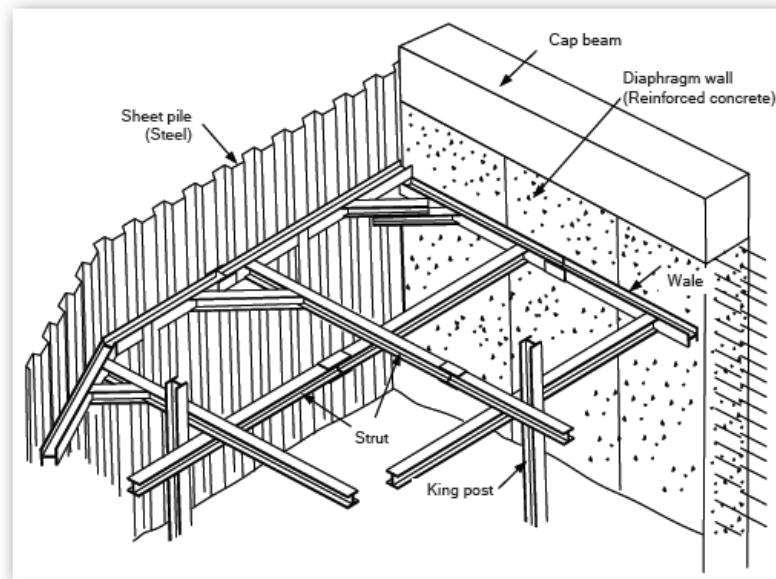
เนื่องจากสภาพพื้นที่ของโครงการเป็นพื้นที่ราบ ในช่วงก่อสร้างจะมีการปรับสภาพพื้นที่ เพื่อดำเนินการก่อสร้างฐานรากของอาคาร และระบบสาธารณูปโภค ซึ่งจำกัดเฉพาะพื้นที่ที่จะดำเนินโครงการเท่านั้น พื้นที่บางส่วนก็ยังคงสภาพเดิมไว้ให้มากที่สุด บริเวณที่มีการขุดดินเพื่อวางระบบสาธารณูปโภค ถึงเก็บน้ำ ถึงบำบัดน้ำเสีย บ่อหน่วงน้ำ และท่อระบายน้ำ โครงการจะกำหนดให้มีการตอกเข็มพืด (Sheet Pile) และทำค้ำยันเหล็ก (steel bracing) เพื่อป้องกันดินพัง โดยโครงสร้างป้องกันดินแบบ Steel Sheet Pile เป็นระบบโครงสร้างที่สามารถป้องกันแรงดันน้ำ แรงดันดิน และแรงดันอื่นๆ ที่ทำให้เกิดการเคลื่อนตัวของสิ่งก่อสร้าง ซึ่งมีส่วนประกอบของโครงสร้าง ดังนี้

1. แผ่นเหล็กพืด (Steel Sheet Pile) เป็นแผ่นเหล็กกลอน มีความยาวตามกำหนด ใช้ตอกในแนวตั้ง สำหรับป้องกันแรงดันน้ำ และแรงดันดิน ที่กระทำตามความลึกของการขุด

2. เหล็กค้ำยันรอบ (Wale) เป็นส่วนของโครงสร้างที่ต้านแรงกระทำทางด้านข้างจากแผ่นเหล็กพืด (Sheet Pile) ซึ่งจะถ่ายแรงเป็นแรงกระจาย (uniform horizontal force) เข้าสู่เหล็กค้ำยันรอบ (Wale)

3. เหล็กค้ำยัน (Strut) เป็นส่วนโครงสร้างที่รับแรงแนวแกนที่ถ่ายจากเหล็กค้ำยันรอบ (Wale) เหล็กค้ำยัน (Strut) โดยทั่วไปจะมี 2 ชนิด คือ เหล็กค้ำยันตามแนวยาว และเหล็กค้ำยันตามแนวขวาง และแบ่งเป็นชั้นๆ ตามระดับความลึกที่กำหนด

4. เสาเหล็กหลัก (Kingpost) เป็นส่วนที่รับแรงจากเหล็กค้ำยัน (Strut) ในแนวตั้งแล้วถ่ายลงสู่ดินทำหน้าที่เหมือนเสา



รูปที่ 4-1 โครงสร้างป้องกันดิน (Steel Sheet Pile)

ที่มา : Civilclub.2010.ระบบโครงสร้างป้องกันดินสำหรับงานฐานรากและโครงสร้างใต้ดินแบบ Steel Sheet Pile (ออนไลน์) สืบค้นจาก www.civilclub.net/งานโครงสร้างป้องกันดินสำหรับงานฐานรากและงานโครงสร้างใต้ดินแบบ Steel Sheet Pile.html [วันที่ 6 กุมภาพันธ์ 2561]

ขั้นตอนในการก่อสร้างโครงสร้างป้องกันดิน

1. ต้องสำรวจหาข้อมูลว่าบริเวณใต้ดินนั้นๆ มีระบบสาธารณูปโภคอยู่หรือไม่ เช่น ท่อไฟฟ้า ท่อประปา ท่อโทรศัพท์ ถ้ามีก็ต้องทำการย้ายออกให้พ้นจากพื้นที่ที่ก่อสร้าง เพื่อป้องกันความเสียหายที่จะเกิดขึ้น
2. เลือกเครื่องมือให้เหมาะสมกับงาน เช่น เครื่องตอกและถอนแผ่นเหล็กพืด (Sheet Pile) เครื่องขุดดิน รถบรรทุก ฯลฯ
3. วางแนวการตอกแผ่นเหล็กพืด (Sheet Pile) ตามแนวที่กำหนดโดยต้องร่นแนวห่างจากขอบฐานราก หรือโครงสร้างใต้ดินประมาณ 1.00 เมตร หรือตามความเหมาะสมในการทำงาน
4. ปักแผ่นเหล็กพืด (Sheet Pile) ตามแนวที่วางไว้ให้ได้แนวและระดับที่ต้องการ
5. ตอกเสาเหล็กหลัก (Kingpost) ตามตำแหน่งที่กำหนดให้ได้แนวและระดับที่ต้องการ
6. นำเหล็กค้ำยัน (Strut) และเหล็กค้ำยันรอบ (Wale) วางตามแนวที่กำหนด และทำการเชื่อมติดกับเสาเหล็กหลัก (Kingpost) และแผ่นเหล็กพืด (Sheet Pile)
7. นำคอนกรีตเติม (fill) ลงในรอยต่อช่องระหว่างเหล็กค้ำยัน (Strut) กับเหล็กค้ำยันรอบ (Wale) และแผ่นเหล็กพืด (Sheet Pile) กับเหล็กค้ำยันรอบ (Wale) เพื่อเสริมความแข็งแรง จุดต่อให้มากขึ้น
8. ขุดดินชั้นแรกออกให้อยู่ในระดับที่สามารถติดตั้งเหล็กค้ำยัน (Strut) และเหล็กค้ำยันรอบ (Wale) ชั้นต่อไปได้ (ถ้ามีระบบค้ำยันหลายชั้น และทำตามขั้นตอนที่ 7 อีกครั้ง)

9. ขุดดินถึงระดับที่ต้องการ

10. เทคอนกรีตที่กันหลุมเต็มพื้นที่ เพื่อเป็นค้ำยันด้านล่างอีกชั้นหนึ่ง และเพื่อความสะดวกในการทำงาน และมีเสถียรภาพในการป้องกันดิน

11. ดำเนินการโครงสร้างใต้ดินที่ต้องการ (ถึงเก็บน้ำใต้ดิน, ถึงบำบัดน้ำเสีย, ฐานราก, อื่นๆ)

12. เมื่อโครงสร้างใต้ดินแล้วเสร็จ ทำการถมทรายระหว่างโครงสร้างใต้ดิน กับแผ่นเหล็กพืด (Sheet Pile) โดยถมเป็นชั้น ๆ พร้อมทั้งสเปรย์น้ำเพื่อให้เกิดการอัดแน่นของชั้นทรายจนเต็มพื้นที่ ก่อนการรื้อถอนเหล็กค้ำยัน (Strut) และแผ่นเหล็กพืด (Sheet Pile) เพื่อไม่ให้ดินเกิดการเคลื่อนตัวของชั้นดินในขณะการรื้อถอน

อย่างไรก็ตาม โครงการจะวางแผนการขุดดินเป็นขั้นตอนและทำฐานรากเป็นแต่ละพื้นที่ไป ทั้งนี้จะมีวิศวกรผู้เชี่ยวชาญควบคุมงานตลอดช่วงเวลาก่อสร้างอาคาร ดังนั้น ผลกระทบต่อทรัพยากรดินจึงอยู่ในระดับต่ำ

2) การเกิดดินถล่ม

พื้นที่โครงการเป็นพื้นที่ราบ ในช่วงก่อสร้างจะมีการปรับสภาพพื้นที่ เพื่อดำเนินการก่อสร้างฐานรากและสาธารณูปโภค ซึ่งจำกัดเฉพาะพื้นที่ที่จะดำเนินโครงการเท่านั้น พื้นที่บางส่วนก็ยังคงสภาพเดิมไว้ให้มากที่สุด และจากรูปที่ 3-4 พื้นที่อ่อนไหวต่อการเกิดดินถล่ม จังหวัดภูเก็ต พบว่าบริเวณพื้นที่โครงการอยู่นอกพื้นที่อ่อนไหวต่อการเกิดดินถล่ม ดังนั้น ผลกระทบต่อการเกิดดินถล่มจึงอยู่ในระดับต่ำ

4.1.1.3 ธรณีวิทยา การเกิดแผ่นดินไหว และการเกิดสึนามิ

1) สภาพธรณีวิทยา และการเกิดแผ่นดินไหว

จากแผนที่ธรณีวิทยาประเทศไทย (กรมทรัพยากรธรณี, 2556) พบว่า บริเวณพื้นที่โครงการมีลักษณะเป็นตะกอนหินผุ (Qr) อยู่ในยุคควอเทอร์นารี เศษหิน ทรายแป้ง และดินเคลย์ กรวดเป็นเหลี่ยม การคัดขนาดไม่ดี

จากสถานการณ์แผ่นดินไหวในจังหวัดภูเก็ต เมื่อวันที่ 16 เมษายน 2555 ซึ่งเป็นผลสืบเนื่องมาจากการเกิดแผ่นดินไหวขนาด 8.6 และ 8.2 ริกเตอร์ ทางตอนเหนือของเกาะสุมาตรา ประเทศอินโดนีเซีย เมื่อวันที่ 11 เมษายน 2555 ทำให้เกิดการสั่นไหวรุนแรงสั่นสะเทือน และเป็นตัวกระตุ้นให้แขนงของรอยเลื่อนคลองมะรุ่ยเกิดการเคลื่อนตัวและเกิดแผ่นดินไหวขนาด 4.3 ริกเตอร์ ในจังหวัดภูเก็ต หลังจากนั้นแผ่นดินไหวตามหรือเกิดอาฟเตอร์ช็อก ในบริเวณใกล้เคียงกันประมาณ 30 ครั้ง รู้สึกได้ประมาณ 4 ครั้ง และผลจากการเกิดแผ่นดินไหวดังกล่าว ส่งผลให้บ้านเรือนประชาชนในพื้นที่บ้านลิพอน-บางขาม หมู่ที่ 2 ตำบลศรีสุนทร อำเภอถลาง เสียหายเล็กน้อยกว่า 200 หลังคาเรือน ตำบลปากคอก อำเภอถลาง เสียหาย 10 หลังคาเรือน อาคารส่วนใหญ่เป็นบ้านปูนก่ออิฐชั้นเดียว ขณะที่เขื่อนบางเหนียวดำ ซึ่งตั้งอยู่ในพื้นที่ หมู่ที่ 7 ตำบลศรีสุนทร จากการตรวจสอบไม่ได้รับความเสียหายแต่อย่างใด (สำนักธรณีวิทยาสังแวดล้อม กรมทรัพยากรธรณี, 2555) จากแผนที่แสดงการประเมินความรุนแรงแผ่นดินไหวในจังหวัดภูเก็ต (รูปที่ 3-8) พบว่า พื้นที่โครงการมีระดับความรุนแรง

V เมอร์คัลลี คือ ถ้าเกิดในเวลากลางวันน้อยคนที่จะสัมผัสได้ ถ้าเป็นเกิดในเวลากลางคืนคนที่นอนหลับอยู่อาจรู้สึกถึงแรงสะท้อนและตกใจตื่นได้ เครื่องเรือน รวมถึงรถยนต์ที่จอดอยู่จะมีการสั่นไหวอย่างเห็นได้ชัด (กรมทรัพยากรธรณี, 2555)

สำหรับเขตรอยเลื่อนที่มีพลังของประเทศไทยมี 3 แนว ตามทิศทางการวางตัวและการเคลื่อนที่ คือ กลุ่มรอยเลื่อนที่วางตัวในแนวทิศตะวันออกเฉียงเหนือ-ตะวันตกเฉียงใต้ กลุ่มรอยเลื่อนที่วางตัวในแนวทิศตะวันตกเฉียงเหนือ-ตะวันออกเฉียงใต้ และกลุ่มรอยเลื่อนที่วางตัวอยู่ในทิศเหนือ-ใต้ ทั้งนี้ จากการตรวจสอบจาก www.googleearth.com โดยการสร้างแนวรอยเลื่อนจำลองจากแนวรอยเลื่อนคลองมะรุ่ยที่มีการอ้างอิงมาจากแผนที่แสดงการประเมิน ความรุนแรงแผ่นดินไหว ที่มีจุดศูนย์กลางบริเวณตำบลศรีสุนทร ผ่านมาถึงบริเวณโครงการ พบว่า พื้นที่โครงการไม่ได้อยู่ในบริเวณรอยเลื่อนแต่อย่างใด โดยอยู่ห่างจากแนวรอยเลื่อนที่ใกล้ที่สุดคือ รอยเลื่อนคลองมะรุ่ย ซึ่งเป็นรอยเลื่อนที่วางตัวอยู่ในเขตจังหวัดสุราษฎร์ธานี กระบี่ และพังงา เป็นระยะทางประมาณ 25.0 กิโลเมตร และอยู่ห่างจากตำแหน่งจุดศูนย์กลางแผ่นดินไหวที่อำเภอถลาง จังหวัดภูเก็ต ประมาณ 8.00 กิโลเมตร อย่างไรก็ตาม เขตรอยเลื่อนที่สำคัญเกี่ยวกับการเกิดแผ่นดินไหวและมีผลกระทบต่อประเทศไทย ได้แก่ กลุ่มรอยเลื่อนสะแกง และกลุ่มรอยเลื่อนพานหลวง รอยเลื่อนทั้งสองนี้มีแนวแยกต่อเนื่องมาทางตะวันตกของประเทศไทยไล่จากทางตอนบนลงมาตอนล่าง อันได้แก่ กลุ่มรอยเลื่อนเมย กลุ่มรอยเลื่อนศรีสวัสดิ์ และกลุ่มรอยเลื่อนเจดีย์สามองค์ ในเขตภาคเหนือของประเทศไทยมีกลุ่มรอยเลื่อนแม่ทา กลุ่มรอยเลื่อนเถิน และกลุ่มรอยเลื่อนแม่จัน ซึ่งยังคงมีการเคลื่อนไหวอยู่ และกลุ่มรอยเลื่อนอุตรดิตถ์ เป็นต้น ดังนั้น ผลกระทบจึงอยู่ในระดับต่ำ

2) การเกิดสึนามิ

พื้นที่โครงการไม่ได้อยู่ในบริเวณที่ได้รับผลกระทบจากสึนามิ เมื่อปี 2547 เมื่อเกิดคลื่นสึนามิ หอแจ้งเตือนภัยจะรับสัญญาณเตือนภัยผ่านดาวเทียมหรือคลื่น VHF เพื่อแจ้งเตือนภัยแก่ประชาชน ซึ่งพื้นที่องค์การบริหารส่วนตำบลเชิงทะเล มีการติดตั้งระบบสัญญาณเตือนภัยในพื้นที่เสี่ยง จำนวน 1 จุด คือ หน้าหาดเลพัง มีระยะทางห่างจากพื้นที่โครงการประมาณ 1.70 กิโลเมตร และมีสถานที่พักพิงผู้อพยพชั่วคราว ที่ใกล้ที่สุดคือ วัดเชิงทะเล มีระยะทางห่างจากพื้นที่โครงการประมาณ 6.00 กิโลเมตร เพื่อให้สามารถอพยพไปยังสถานที่อพยพที่ปลอดภัยของพื้นที่โครงการได้ทันทั่วทั้งที่ ดังนั้น ผลกระทบจากการเกิดสึนามิต่อพื้นที่โครงการจึงอยู่ในระดับต่ำ

4.1.1.4 สภาพภูมิอากาศ อุณหภูมิวิทยา และคุณภาพอากาศ

ผลกระทบที่เกิดขึ้นต่อคุณภาพอากาศโดยรอบพื้นที่โครงการในระยะก่อสร้างส่วนใหญ่เกิดจากการฟุ้งกระจายของฝุ่นละอองจากกิจกรรมการก่อสร้าง และบางส่วนเกิดจากมลพิษจากยานพาหนะที่ขนส่งวัสดุอุปกรณ์ ซึ่งมีรายละเอียดดังนี้

1) มลพิษทางอากาศจากกิจกรรมการก่อสร้างอาคาร

การปรับแต่งพื้นที่ และการก่อสร้างตัวอาคาร อาจทำให้เกิดการฟุ้งกระจายของฝุ่นละอองส่งผลกระทบต่อความเดือดร้อนรำคาญต่อชุมชนข้างเคียง บริษัทที่ปรึกษาได้พิจารณาประเมินผลกระทบของฝุ่นละอองรวม (TSP) และฝุ่นละอองขนาดเล็ก (PM10) มีรายละเอียดดังนี้

1.1 ประเมินผลกระทบของฝุ่นละอองรวม (TSP) ที่เกิดจากกิจกรรมการก่อสร้าง โดยใช้แบบจำลอง Box Model ของ John G Rau and David C.Wooten, 1996 ดังสมการ

	$C \text{ (mg/m}^3\text{)}$	=	$\frac{Q \text{ (mg/s)}}{D \text{ (m)} \times W \text{ (m/s)} \times M \text{ (m)}}$
กำหนดให้	C	=	ความเข้มข้นของฝุ่นที่เกิดขึ้น (มิลลิกรัม/ลูกบาศก์เมตร)
	Q	=	ปริมาณฝุ่นที่เกิดขึ้น (Emissions) (มิลลิกรัม/วินาที) มีค่าดัชนีการระเหย (Precipitation Evaporation Index) ประมาณร้อยละ 50 ซึ่งจะทำให้กิจกรรมการก่อสร้างบนพื้นที่เกิดการฟุ้งกระจายของฝุ่นละอองเข้าสู่บรรยากาศประมาณ 1.2 ตัน/พื้นที่ก่อสร้าง 1 เอเคอร์ (2.53 ไร่)/เดือน หรือ 4.0×10^7 มิลลิกรัม/เอเคอร์/วัน สำหรับค่าฝุ่นละอองรวม (TSP) และประมาณ 0.11 ตัน/พื้นที่ก่อสร้าง 1 เอเคอร์ (2.53 ไร่)/เดือน หรือ 0.33×10^7 มิลลิกรัม/เอเคอร์/วัน สำหรับค่าฝุ่นละอองขนาดเล็ก (PM10) (US. EPA.,1977)
	D	=	ความกว้างของพื้นที่ (ระยะทางตั้งฉากกับทิศทางลม) ของโครงการเท่ากับ 45.26 เมตร (กรณีลมที่พัดมาจากทิศตะวันตก)
	W	=	ความเร็วลม จากสถิติภูมิอากาศ ในคาบ 30 ปี ของสถานีอุตุนิยมวิทยาสนามบินภูเก็ต พบว่ามีค่าเท่ากับ 3.0 knot หรือ 1.54 m/s (1 knot = 0.5144 m/s)

M = Mixing Height เป็นสภาพคงตัวของอากาศ เพื่อศึกษา การฟุ้งกระจายของสารมลพิษทางอากาศจากแหล่งกำเนิดมีค่าสูงสุด เท่ากับ 1,600 เมตร แสดงดังตารางที่ 4-2

ตารางที่ 4-2 แสดงค่าสูงสุดและค่าเฉลี่ยของ Mixing Height ในแต่ละเดือน

เดือน	ค่าสูงสุด Mixing Height (เมตร)
มกราคม	1,450
กุมภาพันธ์	1,600
มีนาคม	1,455
เมษายน	1,324
พฤษภาคม	1,248
มิถุนายน	1,600
กรกฎาคม	1,457
สิงหาคม	1,370
กันยายน	1,434
ตุลาคม	1,481
พฤศจิกายน	-
ธันวาคม	-
เฉลี่ยตลอดปี	1,441.91

หมายเหตุ : สถานีตรวจวัดเกิดที่ กรมอุตุนิยมวิทยา, 2556

พื้นที่ก่อสร้างของโครงการประมาณ 6.69 ไร่ หรือ 2.64 เอเคอร์

การประเมินปริมาณฝุ่นละอองรวม (TSP) จากการก่อสร้าง

$$\begin{aligned}
 Q &= 4.0 \times 10^7 \text{ มิลลิกรัม/เอเคอร์/วัน} \\
 &= 4.0 \times 10^7 \times 2.64 / 24 \\
 &= 4,405,797.10 \text{ มิลลิกรัม/ชั่วโมง} \\
 &= 1,223.83 \text{ มิลลิกรัม/วินาที}
 \end{aligned}$$

ปริมาณฝุ่นละอองรวม (TSP) ที่เกิดขึ้น

$$\begin{aligned}
 C &= 1,223.83 / (45.26 \times 1.54 \times 1,600) \\
 &= 0.011 \text{ มิลลิกรัม/ลูกบาศก์เมตร}
 \end{aligned}$$

จากการคำนวณ ปริมาณความเข้มข้นของฝุ่นละอองรวม (TSP) ที่เกิดขึ้นจากการก่อสร้างโครงการ มีค่าเท่ากับ 0.011 มิลลิกรัม/ลูกบาศก์เมตร เมื่อนำไปรวมกับปริมาณฝุ่นละอองรวม (TSP) ที่เกิดขึ้นจริงในปัจจุบันในบริเวณพื้นที่โครงการจะได้ค่าเพิ่มขึ้นในอนาคตในช่วงที่มีการก่อสร้าง โดยปริมาณฝุ่นละอองรวม (TSP) บริเวณใกล้เคียงพื้นที่โครงการ (โครงการอาคารชุด เลคแลนด์ วอเตอร์ฟร้อนท์คอนโด 7 ชั้น เฟส 1) ซึ่งมีระยะห่างจากพื้นที่โครงการประมาณ 50 เมตร เป็นพื้นที่ที่อยู่ติดกันและสภาพแวดล้อมโดยรอบโครงการมีลักษณะคล้ายคลึงกัน ในระหว่างวันที่ 3-6 สิงหาคม 2566 บริเวณจุดตรวจวัดดังกล่าวมีปริมาณฝุ่นละอองรวม (TSP) สูงสุด เท่ากับ 0.032 มิลลิกรัม/ลูกบาศก์เมตร (บริษัท เอ็นไวรอนเม้นท์ รีเสิร์ช แอนด์ เทคโนโลยี จำกัด, สิงหาคม 2566)

ดังนั้น ปริมาณความเข้มข้นของฝุ่นละอองรวม (TSP) ที่เกิดขึ้นจากกิจกรรมการก่อสร้างโครงการ

$$\begin{aligned} &= 0.011 + 0.032 \\ &= 0.043 \quad \text{มิลลิกรัม/ลูกบาศก์เมตร} \end{aligned}$$

จากการคำนวณ กิจกรรมการก่อสร้างโครงการจะทำให้ฝุ่นละอองฟุ้งกระจายในพื้นที่ประมาณ 0.043 มิลลิกรัม/ลูกบาศก์เมตร ซึ่งปริมาณฝุ่นละอองรวม (TSP) ที่เกิดขึ้นดังกล่าวมีค่าอยู่ในเกณฑ์มาตรฐาน (ค่ามาตรฐานฝุ่นละอองรวม (TSP) เฉลี่ย 24 ชั่วโมง เท่ากับ 0.330 มิลลิกรัม/ลูกบาศก์เมตร ตามประกาศคณะกรรมการสิ่งแวดล้อมแห่งชาติ ฉบับที่ 24 พ.ศ. 2547)

1.2 ประเมินผลกระทบของฝุ่นละอองขนาดเล็ก (PM10)

การประเมินปริมาณฝุ่นละอองขนาดเล็ก (PM10) จากการก่อสร้าง

$$\begin{aligned} Q &= 0.33 \times 10^7 \quad \text{มิลลิกรัม/เอเคอร์/วัน} \\ &= 0.33 \times 10^7 \times 2.64 / 24 \\ &= 363,478.26 \quad \text{มิลลิกรัม/ชั่วโมง} \\ &= 100.97 \quad \text{มิลลิกรัม/วินาที} \end{aligned}$$

ปริมาณฝุ่นละอองขนาดเล็ก (PM10) ที่เกิดขึ้น

$$\begin{aligned} C &= 100.97 / (45.26 \times 1.54 \times 1,600) \\ &= 0.00091 \quad \text{มิลลิกรัม/ลูกบาศก์เมตร} \end{aligned}$$

จากการคำนวณ ปริมาณความเข้มข้นของฝุ่นละอองขนาดเล็ก (PM10) ที่เกิดขึ้นจากกิจกรรมการก่อสร้างอาคารของโครงการ มีค่าเท่ากับ 0.00091 มิลลิกรัม/ลูกบาศก์เมตร เมื่อนำไปรวมกับปริมาณฝุ่นละอองขนาดเล็ก (PM10) ที่เกิดขึ้นจริงในปัจจุบัน พิจารณาจากจุดตรวจวัดบริเวณใกล้เคียงพื้นที่โครงการ (โครงการอาคารชุด เลคแลนด์ วอเตอร์ฟร้อนท์คอนโด 7 ชั้น เฟส 1) ซึ่งมีระยะห่างจากพื้นที่โครงการประมาณ 50 เมตร เป็นพื้นที่ที่อยู่ติดกันและสภาพแวดล้อมโดยรอบโครงการมีลักษณะคล้ายคลึงกัน ในระหว่างวันที่ 3-6 สิงหาคม 2566 บริเวณจุดตรวจวัดดังกล่าวมีปริมาณฝุ่นละอองขนาดเล็ก (PM10) สูงสุดเท่ากับ 0.018 มิลลิกรัม/ลูกบาศก์เมตร (บริษัท เอ็นไวรอนเม้นท์ รีเสิร์ช แอนด์ เทคโนโลยี จำกัด, สิงหาคม 2566)

ดังนั้น ปริมาณความเข้มข้นของฝุ่นละอองขนาดเล็ก (PM10) ที่เกิดขึ้นจากกิจกรรมการก่อสร้างของโครงการ

$$= 0.00091 + 0.018$$

$$= 0.01891 \quad \text{มิลลิกรัม/ลูกบาศก์เมตร}$$

จากการคำนวณ กิจกรรมการก่อสร้างอาคารของโครงการจะทำให้ฝุ่นละอองฟุ้งกระจายในพื้นที่ประมาณ 0.01891 มิลลิกรัม/ลูกบาศก์เมตร ซึ่งปริมาณฝุ่นละอองขนาดเล็กที่เกิดขึ้นดังกล่าวมีค่าอยู่ในเกณฑ์มาตรฐาน (ค่ามาตรฐานฝุ่นละอองขนาดเล็ก (PM10) เฉลี่ย 24 ชั่วโมง เท่ากับ 0.120 มิลลิกรัม/ลูกบาศก์เมตร ตามประกาศคณะกรรมการสิ่งแวดล้อมแห่งชาติ ฉบับที่ 24 พ.ศ. 2538)

2) มลพิษทางอากาศจากยานพาหนะและการทำงานของเครื่องจักรกล

การทำงานของเครื่องจักร และยานพาหนะที่ใช้ในการขนส่งวัสดุทำให้เกิดการระบายมลสารทางอากาศจากการเผาไหม้เชื้อเพลิง เช่น ก๊าซคาร์บอนมอนอกไซด์ (CO) และฝุ่นละอองขนาดเล็ก (PM10) ทั้งนี้ การพิจารณาระดับของผลกระทบ ประเมินได้จากความเข้มข้นและปริมาณฝุ่นละอองที่เกิดขึ้นจากการก่อสร้าง โดยใช้ข้อมูลจาก U.S.EPA. ในการคำนวณดังนี้

ตารางที่ 4-3 Emission Factor อัตราการระบายสารมลพิษจากยานพาหนะประเภทต่าง ๆ

ประเภทยานพาหนะ	อัตราการระบายสารมลพิษ (กรัม/กิโลเมตร/วัน)				
	PM10	CO	NO ₂	SO ₂	HC
เบนซิน	0.005 ^{/3}	5.745 ^{/1}	1.460 ^{/1}	0.182 ^{/2}	1.535 ^{/1}
ดีเซลเล็ก	0.398 ^{/1}	2.177 ^{/1}	4.116 ^{/1}	0.117 ^{/2}	0.984 ^{/1}
ดีเซลใหญ่	1.855 ^{/1}	11.887 ^{/1}	28.478 ^{/1}	0.534 ^{/2}	3.074 ^{/1}
จักรยานยนต์	0.150 ^{/3}	5.868 ^{/1}	0.051 ^{/1}	0.041 ^{/2}	8.552 ^{/1}

หมายเหตุ ^{/1} คือ ค่าจากการทำ CVS สำหรับเครื่องยนต์ดีเซลขนาดเล็ก และเครื่องยนต์ดีเซลขนาดใหญ่

^{/2} คือ คำนวณจากปริมาณองค์ประกอบกำมะถันในน้ำมันเชื้อเพลิง

^{/3} คือ จากรายงาน PM Abatement Strategy for Bangkok Metropolitan Area", กันยายน 2541

ที่มา : กรมควบคุมมลพิษ, 2543

จากอัตราการระบายมลสารจากอุปกรณ์การก่อสร้างข้างต้น สามารถคำนวณหาความเข้มข้นของมลสารต่างๆ ที่เกิดขึ้น โดยใช้สมการดังนี้

$$C \text{ (mg/m}^3 \text{)} = \frac{Q \text{ (mg/s)}}{D \text{ (m)} \times W \text{ (m/s)} \times M \text{ (m)}}$$

กำหนดให้	C	=	ความเข้มข้นของมลสารที่เกิดขึ้น (มิลลิกรัม/ลูกบาศก์เมตร)
	Q	=	อัตราการปล่อยมลสาร (มิลลิกรัม/วินาที) สัมประสิทธิ์ตัวคูณของการปล่อยมลพิษ (ตารางที่ 4-3) x ระยะทางวิ่งภายในโครงการ x จำนวนรถ
	D	=	ความกว้างของพื้นที่ (ระยะทางตั้งฉากกับทิศทางลม) ของโครงการเท่ากับ 45.26 เมตร (กรณีลมที่พัดมาจากทิศตะวันตก)
	W	=	ความเร็วลม จากสถิติภูมิอากาศ ในคาบ 30 ปี ของสถานีอุตุนิยมวิทยาสยามปิณุกีเกิด พบว่ามีค่าเท่ากับ 3.0 knot หรือ 1.54 m/s (1 knot = 0.5144 m/s)
	M	=	Mixing Height เป็นสภาพคงตัวของอากาศ เพื่อศึกษา การฟุ้งกระจายของสารมลพิษทางอากาศจาก แหล่งกำเนิดมีค่าสูงสุดเท่ากับ 1,600 เมตร แสดงดังตารางที่ 4-2

กำหนดให้ ระยะทางที่วิ่งเข้าสู่พื้นที่โครงการในพื้นที่โครงการ = 0.56 กิโลเมตร

จำนวนรถยนต์ที่วิ่งในโครงการเป็นรถขนส่งแรงงาน จำนวน 5 คัน และรถขนส่งวัสดุอุปกรณ์ก่อสร้าง จำนวน 10 คัน รวมทั้งหมดจำนวน 15 คัน และรถทุกคันวิ่งเข้ามาในพื้นที่โครงการใน 1 ชั่วโมง

หมายเหตุ : 1. ดีเซลเล็ก ได้แก่ รถขนส่งแรงงาน จำนวน 5 คัน

2. ดีเซลใหญ่ ได้แก่ รถขนส่งวัสดุอุปกรณ์ก่อสร้างขนาด 6 ล้อ 8 ล้อ และ 10 ล้อ จำนวน 10 คัน

โดยสามารถคำนวณหาปริมาณความเข้มข้นของสารมลพิษของโครงการ ได้ดังนี้

(1) ฝุ่นละอองขนาดเล็ก (PM10)

$$\begin{aligned} Q_{\text{ดีเซลเล็ก}} &= 0.398 \times 1,000 \times 0.56 \times 5 \\ &= 1,114.40 \quad \text{มิลลิกรัม/ชั่วโมง} \\ &= 0.31 \quad \text{มิลลิกรัม/วินาที} \\ C_{\text{ดีเซลเล็ก}} &= 0.31 / (45.26 \times 1.54 \times 1,600) \\ &= 0.0000028 \quad \text{มิลลิกรัม/ลูกบาศก์เมตร} \end{aligned}$$

ปริมาณความเข้มข้นของฝุ่นละอองขนาดเล็ก (PM10) ที่เกิดขึ้นจากท่อไอเสียรถยนต์ดีเซลเล็กของโครงการ มีค่าเท่ากับ 0.0000028 มิลลิกรัม/ลูกบาศก์เมตร

$$\begin{aligned}
 Q_{\text{ดีเซลใหญ่}} &= 1.855 \times 1,000 \times 0.56 \times 10 \\
 &= 10,388 \quad \text{มิลลิกรัม/ชั่วโมง} \\
 &= 2.89 \quad \text{มิลลิกรัม/วินาที} \\
 C_{\text{ดีเซลใหญ่}} &= 2.89 / (45.26 \times 1.54 \times 1,600) \\
 &= 0.000026 \quad \text{มิลลิกรัม/ลูกบาศก์เมตร}
 \end{aligned}$$

ปริมาณความเข้มข้นของฝุ่นละอองขนาดเล็ก (PM10) ที่เกิดขึ้นจากท่อไอเสียรถยนต์ดีเซลใหญ่ของโครงการ มีค่าเท่ากับ 0.000026 มิลลิกรัม/ลูกบาศก์เมตร

$$\begin{aligned}
 C &= C_{\text{ดีเซลเล็ก}} + C_{\text{ดีเซลใหญ่}} \\
 &= 0.0000028 + 0.000026 \\
 &= 0.0000288 \quad \text{มิลลิกรัม/ลูกบาศก์เมตร}
 \end{aligned}$$

จากการคำนวณ ปริมาณความเข้มข้นของปริมาณฝุ่นละอองขนาดเล็ก (PM10) ที่เกิดขึ้นจากท่อไอเสียรถยนต์ของโครงการ มีค่าเท่ากับ 0.0000288 มิลลิกรัม/ลูกบาศก์เมตร เมื่อนำไปรวมกับปริมาณฝุ่นละอองขนาดเล็ก (PM10) ที่เกิดขึ้นจริงในปัจจุบันบริเวณใกล้เคียงพื้นที่โครงการ (โครงการอาคารชุด เลคแลนด์ วอเตอร์ฟร้อนท์คอนโด 7 ชั้น เฟส 1) ซึ่งมีระยะห่างจากพื้นที่โครงการประมาณ 50 เมตร เป็นพื้นที่ที่อยู่ติดกันและสภาพแวดล้อมโดยรอบโครงการมีลักษณะคล้ายคลึงกัน จะได้ค่าเพิ่มขึ้นในอนาคตในช่วงที่ก่อสร้างโครงการ โดยปริมาณฝุ่นละอองขนาดเล็กบริเวณพื้นที่โครงการ ในระหว่างวันที่ 3-6 สิงหาคม 2566 บริเวณจุดตรวจวัดดังกล่าวมีปริมาณฝุ่นละอองขนาดเล็ก (PM10) สูงสุดเท่ากับ 0.018 มิลลิกรัม/ลูกบาศก์เมตร (บริษัท เอ็นไวรอนเมนต์ รีเสิร์ช แอนด์ เทคโนโลยี จำกัด , สิงหาคม 2566)

$$\begin{aligned}
 \text{ดังนั้น ปริมาณฝุ่นละอองขนาดเล็ก (PM10) ที่เกิดขึ้นจากท่อไอเสียรถยนต์ของโครงการ} \\
 &= 0.0000288 + 0.018 \\
 &= 0.0180288 \quad \text{มิลลิกรัม/ลูกบาศก์เมตร}
 \end{aligned}$$

จากการคำนวณ ท่อไอเสียรถยนต์ของโครงการจะทำให้ฝุ่นละอองฟุ้งกระจายในพื้นที่ประมาณ 0.0180288 มิลลิกรัม/ลูกบาศก์เมตร ซึ่งปริมาณฝุ่นละอองขนาดเล็กที่เกิดขึ้นดังกล่าวมีค่าอยู่ในเกณฑ์มาตรฐาน (ค่ามาตรฐานฝุ่นละอองขนาดเล็ก (PM10) เฉลี่ย 24 ชั่วโมง เท่ากับ 0.120 มิลลิกรัม/ลูกบาศก์เมตร ตามประกาศคณะกรรมการสิ่งแวดล้อมแห่งชาติ ฉบับที่ 24 พ.ศ. 2538)

(2) ก๊าซคาร์บอนมอนนอกไซด์ (CO)

$$\begin{aligned}
 Q_{\text{ดีเซลเล็ก}} &= 2.177 \times 1,000 \times 0.56 \times 5 \\
 &= 6,095.60 \quad \text{มิลลิกรัม/ชั่วโมง} \\
 &= 1.69 \quad \text{มิลลิกรัม/วินาที} \\
 C_{\text{ดีเซลเล็ก}} &= 1.69 / (45.26 \times 1.54 \times 1,600) \\
 &= 0.000015 \quad \text{มิลลิกรัม/ลูกบาศก์เมตร}
 \end{aligned}$$

ปริมาณความเข้มข้นของก๊าซคาร์บอนมอนนอกไซด์ (CO) ที่เกิดขึ้นจากท่อไอเสียรถยนต์ส่งดีเซลเล็กของโครงการ มีค่าเท่ากับ 0.000015 มิลลิกรัม/ลูกบาศก์เมตร

$$\begin{aligned}
 Q_{\text{ดีเซลใหญ่}} &= 11.887 \times 1,000 \times 0.56 \times 10 \\
 &= 66,567.20 \quad \text{มิลลิกรัม/ชั่วโมง} \\
 &= 18.49 \quad \text{มิลลิกรัม/วินาที} \\
 C_{\text{ดีเซลใหญ่}} &= 18.49 / (45.26 \times 1.54 \times 1,600) \\
 &= 0.00017 \quad \text{มิลลิกรัม/ลูกบาศก์เมตร}
 \end{aligned}$$

ปริมาณความเข้มข้นของก๊าซคาร์บอนมอนนอกไซด์ (CO) ที่เกิดขึ้นจากท่อไอเสียรถยนต์ส่งดีเซลใหญ่ของโครงการ มีค่าเท่ากับ 0.00017 มิลลิกรัม/ลูกบาศก์เมตร

$$\begin{aligned}
 C &= C_{\text{ดีเซลเล็ก}} + C_{\text{ดีเซลใหญ่}} \\
 &= 0.000015 + 0.00017 \\
 &= 0.000185 \quad \text{มิลลิกรัม/ลูกบาศก์เมตร}
 \end{aligned}$$

จากการคำนวณ ปริมาณความเข้มข้นของก๊าซคาร์บอนมอนนอกไซด์ (CO) ที่เกิดขึ้นจากท่อไอเสียรถยนต์ของโครงการ มีค่าเท่ากับ 0.000185 มิลลิกรัม/ลูกบาศก์เมตร เมื่อนำไปรวมกับปริมาณก๊าซคาร์บอนมอนนอกไซด์ (CO) ที่เกิดขึ้นจริงในปัจจุบันบริเวณใกล้เคียงพื้นที่โครงการ (โครงการอาคารชุด เลคแลนด์ วอเตอร์ฟร้อนท์คอนโด 7 ชั้น เฟส 1) ซึ่งมีระยะห่างจากพื้นที่โครงการประมาณ 50 เมตร เป็นพื้นที่ที่อยู่ติดกันและสภาพแวดล้อมโดยรอบโครงการมีลักษณะคล้ายคลึงกัน จะได้ค่าเพิ่มขึ้นในอนาคตในช่วงที่ก่อสร้างโครงการ โดยปริมาณก๊าซคาร์บอนมอนนอกไซด์ (CO) บริเวณพื้นที่โครงการ ในระหว่างวันที่ 3-4 สิงหาคม 2566 บริเวณจุดตรวจวัดดังกล่าวมีปริมาณก๊าซคาร์บอนมอนนอกไซด์ (CO) เท่ากับ 0.6 มิลลิกรัม/ลูกบาศก์เมตร (บริษัท เอ็นไวรอนเมนต์ รีเสิร์ช แอนด์ เทคโนโลยี จำกัด, สิงหาคม 2566)

ดังนั้น ปริมาณก๊าซคาร์บอนมอนนอกไซด์ (CO) ที่เกิดขึ้นจากท่อไอเสียรถยนต์ของโครงการ

$$= 0.000185 + 0.6$$

$$= 0.600185 \quad \text{มิลลิกรัม/ลูกบาศก์เมตร}$$

จากการคำนวณท่อไอเสียรถยนต์ของโครงการจะทำให้ก๊าซคาร์บอนมอนนอกไซด์ฟุ้งกระจายในพื้นที่ 0.600185 มิลลิกรัม/ลูกบาศก์เมตร ซึ่งปริมาณก๊าซคาร์บอนมอนนอกไซด์ที่เกิดขึ้นดังกล่าวมีค่าอยู่ในเกณฑ์มาตรฐาน (ค่ามาตรฐานก๊าซคาร์บอนมอนนอกไซด์ (CO) เฉลี่ย 1 ชั่วโมง ไม่เกิน 34.2 มิลลิกรัม/ลูกบาศก์เมตร ตามประกาศคณะกรรมการสิ่งแวดล้อมแห่งชาติ ฉบับที่ 10 พ.ศ. 2538)

ตารางที่ 4-4 ค่าความเข้มข้นของมลพิษจากกิจกรรมการก่อสร้างและจากท่อไอเสียรถยนต์เปรียบเทียบกับมาตรฐาน

มลพิษ	ความเข้มข้นของมลพิษที่เกิดขึ้นในปัจจุบัน*** (มก./ลบ.ม.)	ความเข้มข้นของมลพิษจากการคำนวณ (มก./ลบ.ม.)	ความเข้มข้นสารมลพิษคาดว่าจะเกิดขึ้นในอากาศ (มก./ลบ.ม.)	ค่ามาตรฐาน (มก./ลบ.ม.)
ฝุ่นละอองรวม (TSP)**	0.032	0.011	0.043	ไม่เกิน 0.330 ^{/1,2}
ฝุ่นละอองขนาดเล็ก (PM10)**	0.018	0.0009388	0.0189388	ไม่เกิน 0.120 ^{/1,2}
ก๊าซคาร์บอนมอนนอกไซด์ (CO)*	0.6	0.000185	0.600185	ไม่เกิน 34.2 ^{/1}

หมายเหตุ * ก๊าซคาร์บอนมอนนอกไซด์ คัดที่ค่าเฉลี่ย 1 ชั่วโมง

** ฝุ่นละอองรวมและฝุ่นละอองขนาดเล็กกว่า 10 ไมครอน คัดที่ค่าเฉลี่ย 24 ชั่วโมง

/1 ค่ามาตรฐานตามประกาศคณะกรรมการสิ่งแวดล้อมแห่งชาติ ฉบับที่ 10 (พ.ศ.2538) เรื่อง กำหนดมาตรฐานคุณภาพอากาศในบรรยากาศโดยทั่วไป

/2 ค่ามาตรฐานตามประกาศคณะกรรมการสิ่งแวดล้อมแห่งชาติ ฉบับที่ 24 (พ.ศ. 2547) เรื่อง กำหนดมาตรฐานคุณภาพอากาศในบรรยากาศโดยทั่วไป

ที่มา : ***บริษัท เอ็นไวรอนเม้นท์ รีเสิร์ช แอนด์ เทคโนโลยี จำกัด, สิงหาคม 2566

จากการคำนวณพบว่า ความเข้มข้นของมลพิษจากกิจกรรมการก่อสร้างและจากเครื่องจักรและยานพาหนะที่ใช้ในช่วงก่อสร้างมีค่าต่ำกว่ามาตรฐานที่กำหนดค่อนข้างมาก นอกจากนี้ เครื่องจักรดังกล่าวเมื่อใช้ปฏิบัติงานจะจำกัดเฉพาะภายในพื้นที่ก่อสร้างของโครงการเท่านั้น เกิดเพียงช่วงเวลาสั้นๆ ซึ่งพื้นที่ก่อสร้างจะเป็นพื้นที่เปิดโล่ง สามารถถ่ายเทอากาศอย่างสะดวก และการทำงานของเครื่องจักรกลไม่ได้ทำงานพร้อมกันทั้งหมด ดังนั้น การก่อสร้างโครงการจึงส่งผลกระทบต่อคุณภาพอากาศอยู่ในระดับต่ำ

3) การประเมินผลกระทบของฝุ่นละอองที่เกิดจากการก่อสร้าง

การประเมินผลกระทบของฝุ่นละอองที่เกิดจากการก่อสร้าง อ้างอิงจากแนวทางการประเมินความเสี่ยงและการกำหนดมาตรการลดผลกระทบของฝุ่นละอองที่เกิดจากการก่อสร้าง ซึ่งจัดทำโดยคณะกรรมการผู้ชำนาญการพิจารณารายงานการวิเคราะห์ผลกระทบสิ่งแวดล้อมด้านอาคาร การจัดสรรที่ดิน และบริการชุมชน สำนักงานนโยบายและแผนทรัพยากรธรรมชาติและสิ่งแวดล้อม (กุมภาพันธ์, 2560) โดยจำแนกประเภทของกิจกรรมที่เกิดขึ้นในพื้นที่ก่อสร้างที่อาจก่อให้เกิดฝุ่นละออง แบ่งออกเป็น 4 ประเภท ดังนี้

1. การรื้อถอนสิ่งปลูกสร้าง (Demolition)
2. การปรับเตรียมพื้นที่ (Earthworks)
3. การก่อสร้าง (Construction)
4. การขนส่งวัสดุก่อสร้าง (Trackout)

โครงการไม่มีการรื้อถอนอาคาร

การจำแนกผลกระทบที่อาจเกิดปัญหาจากฝุ่นละออง แบ่งออกได้ดังนี้

1. การรบกวนและความรำคาญที่เกิดจากการตกสะสมของฝุ่นละออง (Dust Soiling)
2. ความเสี่ยงต่อสุขภาพเนื่องจากการหายใจฝุ่นละอองขนาดเล็ก (PM10) (Human Health Impacts)
3. ความเสียหายที่จะเกิดขึ้นกับระบบนิเวศ (Ecological Impacts)

โครงการอาคารชุด เลคแลนด์ วอเตอร์ฟร้อนท์คอนโด 4 ชั้น เฟส 1 พื้นที่ก่อสร้างตั้งอยู่ที่ หมู่ที่ 6 ตำบลเชิงทะเล อำเภอถลาง จังหวัดภูเก็ต เป็นโครงการประเภทอาคารชุด สามารถประเมินผลกระทบของฝุ่นละอองที่เกิดจากการก่อสร้างได้ ดังนี้

1) การพิจารณาความจำเป็นที่ต้องทำการประเมินอย่างละเอียด

- Human Receptor ☒ มีผู้ได้รับผลกระทบภายในระยะ 100 เมตร จากพื้นที่ก่อสร้าง
- Ecological Receptor ☒ พื้นที่โครงการไม่อยู่ติดหาด

มีผู้ได้รับผลกระทบเข้าเกณฑ์ จึงทำการประเมินในข้อ 2 ต่อ

2) การประเมินโอกาสที่จะเกิดผลกระทบที่เกิดจากฝุ่นละออง โดยการจำแนกขนาดของแต่ละกิจกรรมการก่อสร้างออกเป็นของแต่ละกิจกรรม และจำแนกความอ่อนไหวของผู้ได้รับผลกระทบ

2.1) การจำแนกตามขนาดและประเภทของแต่ละกิจกรรม เพื่อนำไปสู่การประเมินศักยภาพของผลกระทบที่จะเกิดขึ้น โดยสามารถจำแนกตามขนาดของแต่ละกิจกรรม แบ่งออกเป็น กิจกรรมขนาดเล็ก กลาง และใหญ่ ดังนี้

กิจกรรมที่มีขนาดใหญ่ คือ กิจกรรมที่ก่อให้เกิดผลกระทบรุนแรงมาก

กิจกรรมที่มีขนาดกลาง คือ กิจกรรมที่ก่อให้เกิดผลกระทบรุนแรงปานกลาง

กิจกรรมที่มีขนาดเล็ก คือ กิจกรรมที่ก่อให้เกิดผลกระทบรุนแรงต่ำ

จากขนาดและประเภทของแต่ละกิจกรรมในโครงการ จะก่อให้เกิดระดับความรุนแรงของการเกิดฝุ่นละออง แสดงดังตารางที่ 4-5

ตารางที่ 4-5 การคาดการณ์ระดับการเกิดฝุ่นจากพื้นที่ก่อสร้าง

กิจกรรม	โครงการ	ระดับความรุนแรงของการเกิดฝุ่นละออง
การรื้อถอนสิ่งปลูกสร้าง (Demolition)	-	ไม่มี
การเตรียมพื้นที่ (Earthworks)	- ขนาดพื้นที่ก่อสร้าง 10,700.80 ตารางเมตร	สูง
การก่อสร้าง (Construction)	- อาคารห้องชุด สูง 4 ชั้น ดาดฟ้า จำนวน 3 อาคาร และอาคารห้องพักขยะรวม สูงชั้นเดียว จำนวน 1 อาคาร - มีพื้นที่ใช้สอยอาคารรวม 20,730.12 ตารางเมตร - มีปริมาตรอาคารคอนกรีตรวม 362,089.60 ลูกบาศก์เมตร	สูง
การขนส่งวัสดุก่อสร้าง (Trackout)	- มีการขนส่งวัสดุก่อสร้างผ่านทางสาธารณประโยชน์ ประมาณ 15 เที่ยว/วัน	ปานกลาง

2.2) การจำแนกความอ่อนไหวของผู้ได้รับผลกระทบในบริเวณโดยรอบพื้นที่ก่อสร้าง

ขั้นตอนนี้จะระบุถึงความอ่อนไหวของผู้รับผลกระทบในพื้นที่รอบบริเวณก่อสร้าง โดยคำนึงถึงความหนาแน่นของประชากรที่ระยะต่างๆ และความเข้มข้นของปริมาณฝุ่นอนุภาคละเอียด PM10 ที่มีอยู่เดิมในพื้นที่รวมกับที่เกิดจากกิจกรรมการก่อสร้าง โดยใช้หลักเกณฑ์ ดังนี้

1. ความอ่อนไหวจากผลกระทบของการสะสมฝุ่นซึ่งทำให้เกิดความเดือดร้อนรำคาญ
2. ความอ่อนไหวจากผลกระทบต่อสุขภาพจากการหายใจอนุภาคฝุ่นขนาดเล็ก PM10
3. ความอ่อนไหวจากผลกระทบต่อแหล่งระบบนิเวศที่อาจทำให้ระบบนิเวศสูญเสียหน้าที่

การประเมินความเข้มข้นของฝุ่นละอองจากการก่อสร้างโครงการ แสดงดังตารางที่ 4-6 การจัดจำแนกกลุ่มอ่อนไหวต่อการได้รับผลกระทบ แสดงดังตารางที่ 4-7 และผลการประเมินความอ่อนไหวรวมของพื้นที่ แสดงดังตารางที่ 4-8

ตารางที่ 4-6 ความเข้มข้นของฝุ่นละอองจากการก่อสร้างโครงการ

ฤดูกาล	ทิศทางลม	ความเข้มข้นของฝุ่นละอองจากการก่อสร้างโครงการ	
ฤดูฝน	- ในช่วงเดือนมกราคมถึงเดือนมีนาคม และเดือนพฤษภาคม ถึงเดือนธันวาคม เป็นลมตะวันออก ผลกระทบจะเกิดทางด้านทิศตะวันตก คือ ถนนการะบายยม ถัดไปเป็นบ้านอยู่อาศัย 2 ชั้น บุคคลอื่น	$C_{TSP} (mg/m^3)$	$= \frac{Q (mg/s)}{D (m) \times W (m/s) \times M (m)}$
		C_{TSP}	$= 1,223.83 / (29.14 \times 1.54 \times 1,600)$
			$= 0.0189$ มิลลิกรัม/ลูกบาศก์เมตร
		รวมกับค่า TSP ที่ตรวจวัด	$= 0.0189 + 0.032$
			$= 0.0509$ มิลลิกรัม/ลูกบาศก์เมตร
		$C_{PM10} (mg/m^3)$	$= \frac{Q (mg/s)}{D (m) \times W (m/s) \times M (m)}$
		C_{PM10}	$= 100.97 / (29.14 \times 1.54 \times 1,600)$
			$= 0.00156$ มิลลิกรัม/ลูกบาศก์เมตร
		รวมกับค่า PM10 ที่ตรวจวัด	$= 0.00156 + 0.018$
			$= 0.01956$ มิลลิกรัม/ลูกบาศก์เมตร
ฤดูร้อน	- ในช่วงเดือนเมษายนถึงเดือนตุลาคม เป็นลมตะวันตก ผลกระทบจะเกิดทางด้านทิศตะวันออก คือ ถนนการะบายยม ถัดไปเป็นที่ดินบุคคลอื่น (ต้นไม้และพืชผักคลุม)	$C_{TSP} (mg/m^3)$	$= \frac{Q (mg/s)}{D (m) \times W (m/s) \times M (m)}$
		C_{TSP}	$= 1,223.83 / (45.26 \times 1.54 \times 1,600)$
			$= 0.011$ มิลลิกรัม/ลูกบาศก์เมตร
		รวมกับค่า TSP ที่ตรวจวัด	$= 0.011 + 0.032$
			$= 0.043$ มิลลิกรัม/ลูกบาศก์เมตร
		$C_{PM10} (mg/m^3)$	$= \frac{Q (mg/s)}{D (m) \times W (m/s) \times M (m)}$
		C_{PM10}	$= 100.97 / (45.26 \times 1.54 \times 1,600)$
			$= 0.00091$ มิลลิกรัม/ลูกบาศก์เมตร
		รวมกับค่า PM10 ที่ตรวจวัด	$= 0.00091 + 0.018$
			$= 0.01891$ มิลลิกรัม/ลูกบาศก์เมตร

ตารางที่ 4-7 การจัดจำแนกกลุ่มอ่อนไหวต่อการได้รับผลกระทบ

ประเภทผลกระทบ	โครงการ	ความอ่อนไหวของผู้ได้รับผลกระทบ
ผลกระทบจากการตกสะสมฝุ่นทำให้เดือดร้อนรำคาญ	<ul style="list-style-type: none"> - ในรัศมี 100 เมตร มีบ้านอยู่อาศัย จำนวน 7 ครัวเรือน และสถานประกอบการ จำนวน 1 แห่ง ผู้พักอาศัยทั้งหมดประมาณ 120 คน - TSP = 0.0509 มิลลิกรัม/ลูกบาศก์เมตร 	สูง
ต่อสุขภาพ	<ul style="list-style-type: none"> - สถานที่ที่ผู้คนในที่อยู่อาศัยอยู่ใกล้สถานที่ก่อสร้าง อาจได้รับสัมผัสฝุ่นละออง (PM10) เป็นเวลา 24 ชั่วโมง/วัน - ผลการประเมินปริมาณ PM10 = 0.01956 มิลลิกรัม/ลูกบาศก์เมตร 	สูง
ต่อระบบนิเวศ	<ul style="list-style-type: none"> - ไม่มีระบบนิเวศที่ถูกกำหนดให้เป็นพื้นที่อนุรักษ์ในระยะ 350 เมตร 	ต่ำ

ตารางที่ 4-8 การประเมินระดับความอ่อนไหวจากผลกระทบของการสะสมฝุ่น ซึ่งทำให้เกิดความเดือดร้อนรำคาญ

ความอ่อนไหว ของผู้รับฝุ่น	จำนวนผู้รับ ฝุ่น	ระยะห่างระหว่างผู้รับฝุ่นจากแหล่งกำเนิดฝุ่น (เมตร)					
		< 50		< 100		< 350	
		ค่าสำรวจ (จำนวน)	เกณฑ์วินิจฉัย	ค่าสำรวจ (จำนวน)	เกณฑ์วินิจฉัย	ค่าสำรวจ (จำนวน)	เกณฑ์วินิจฉัย
สูง	> 100		สูง	120	ปานกลาง		ต่ำ
	10-100		ปานกลาง		ต่ำ		ต่ำ
	1-10		ต่ำ		ต่ำ		ต่ำ
ปานกลาง	> 1		ต่ำ		ต่ำ		ต่ำ
ต่ำ	> 1		ต่ำ		ต่ำ		ต่ำ

ตารางที่ 4-9 การประเมินระดับความอ่อนไหวจากผลกระทบต่อสุขภาพจากอนุภาคฝุ่น

ความ อ่อนไหว ของผู้รับ ฝุ่น	ความเข้มข้น ของ PM ₁₀ ใน บรรยากาศ	จำนวนผู้รับ ผลกระทบ	ระยะห่างระหว่างผู้รับฝุ่นจากแหล่งกำเนิดฝุ่น (เมตร)					
			< 50		< 100		< 350	
			ค่าสำรวจ (จำนวน)	เกณฑ์วินิจฉัย	ค่าสำรวจ (จำนวน)	เกณฑ์วินิจฉัย	ค่าสำรวจ (จำนวน)	เกณฑ์วินิจฉัย
สูง	> 75 ไมโครกรัม/ลบ.ม.	> 100		สูง		สูง		ปานกลาง
		10-100		สูง		ปานกลาง		ต่ำ
		1-10		ปานกลาง		ต่ำ		ต่ำ
	67 - 75 ไมโครกรัม/ลบ.ม.	> 100		สูง		ปานกลาง		ต่ำ
		10-100		ปานกลาง		ต่ำ		ต่ำ
		1-10		ปานกลาง		ต่ำ		ต่ำ
	57 - 67 ไมโครกรัม/ลบ.ม.	> 100		ปานกลาง		ต่ำ		ต่ำ
		10-100		ปานกลาง		ต่ำ		ต่ำ
		1-10		ต่ำ		ต่ำ		ต่ำ
	< 57 ไมโครกรัม/ลบ.ม.	> 100		ต่ำ	120	ต่ำ		ต่ำ
		10-100		ต่ำ		ต่ำ		ต่ำ
		1-10		ต่ำ		ต่ำ		ต่ำ
ปานกลาง	-	> 10		ปานกลาง		ต่ำ		ต่ำ
ปานกลาง	-	1-10		ต่ำ		ต่ำ		ต่ำ
ต่ำ	-	> 1		ต่ำ		ต่ำ		ต่ำ

ตารางที่ 4-10 การประเมินระดับความอ่อนไหวจากผลกระทบต่อแหล่งระบบนิเวศ

ความอ่อนไหวของระบบนิเวศ (Receptor Sensitivity)	ระยะห่างระหว่างผู้รับผู้หนีจากแหล่งกำเนิดผู้หนี (เมตร)	
	< 50	< 350
สูง	สูง	ปานกลาง
ปานกลาง	ปานกลาง	ต่ำ
ต่ำ	ต่ำ	ต่ำ

2.3) ขั้นตอนที่เกิดจากการร่วมประเมินระหว่าง ขั้นตอน ที่ 2.1 และ 2.2 เพื่อเป็นสิ่งที่บ่งบอกถึงความเสี่ยงของผลกระทบจากฝุ่นละออง โดยผลที่ออกมาจะแสดงในรูปของระดับของความเสียหาย คือ ความเสียหาย ในระดับสูง ปานกลาง และต่ำ ดังนี้

ตารางที่ 4-11 ความเสี่ยงของผลกระทบจากการเตรียมพื้นที่กรณีผลกระทบจากการตกสะสมฝุ่น

ความอ่อนไหวของพื้นที่	ขนาดของแหล่งกำเนิดฝุ่น		
	มาก	ปานกลาง	น้อย
สูง	สูง		
ปานกลาง			
ต่ำ			

ตารางที่ 4-12 ความเสี่ยงของผลกระทบจากการก่อสร้างกรณีผลกระทบจากการตกสะสมฝุ่น

ความอ่อนไหวของพื้นที่	ขนาดของแหล่งกำเนิดฝุ่น		
	มาก	ปานกลาง	น้อย
สูง	สูง		
ปานกลาง			
ต่ำ			

ตารางที่ 4-13 ความเสี่ยงของผลกระทบจากการขนส่งวัสดุก่อสร้างกรณีผลกระทบจากการตกสะสมฝุ่น

ความอ่อนไหวของพื้นที่	ขนาดของแหล่งกำเนิดฝุ่น		
	มาก	ปานกลาง	น้อย
สูง		ปานกลาง	
ปานกลาง			
ต่ำ			

ตารางที่ 4-14 ความเสี่ยงของผลกระทบจากการเตรียมพื้นที่กรณีผลกระทบต่อสุขภาพ

ความอ่อนไหวของพื้นที่	ขนาดของแหล่งกำเนิดฝุ่น		
	มาก	ปานกลาง	น้อย
สูง	สูง		
ปานกลาง			
ต่ำ			

ตารางที่ 4-15 ความเสี่ยงของผลกระทบจากการก่อสร้างกรณีผลกระทบต่อสุขภาพ

ความอ่อนไหวของพื้นที่	ขนาดของแหล่งกำเนิดฝุ่น		
	มาก	ปานกลาง	น้อย
สูง	สูง		
ปานกลาง			
ต่ำ			

ตารางที่ 4-16 ความเสี่ยงของผลกระทบจากการขนส่งวัสดุก่อสร้างกรณีผลกระทบต่อสุขภาพ

ความอ่อนไหวของพื้นที่	ขนาดของแหล่งกำเนิดฝุ่น		
	มาก	ปานกลาง	น้อย
สูง		ปานกลาง	
ปานกลาง			
ต่ำ			

ตารางที่ 4-17 ความเสี่ยงของผลกระทบจากการเตรียมพื้นที่กรณีผลกระทบต่อระบบนิเวศ

ความอ่อนไหวของพื้นที่	ขนาดของแหล่งกำเนิดฝุ่น		
	มาก	ปานกลาง	น้อย
สูง			
ปานกลาง			
ต่ำ	ต่ำ		

ตารางที่ 4-18 ความเสี่ยงของผลกระทบจากการก่อสร้างกรณีผลกระทบต่อระบบนิเวศ

ความอ่อนไหวของพื้นที่	ขนาดของแหล่งกำเนิดฝุ่น		
	มาก	ปานกลาง	น้อย
สูง			
ปานกลาง			
ต่ำ	ต่ำ		

ตารางที่ 4-19 ความเสี่ยงของผลกระทบจากการขนส่งวัสดุก่อสร้างกรณีผลกระทบต่อระบบนิเวศ

ความอ่อนไหวของพื้นที่	ขนาดของแหล่งกำเนิดฝุ่น		
	มาก	ปานกลาง	น้อย
สูง			
ปานกลาง			
ต่ำ		ต่ำ	

สรุประดับความเสี่ยงของฝุ่นละอองต่อการอ่อนไหวของพื้นที่โดยรอบ ที่จะนำไปสู่การเลือกมาตรการป้องกันเพื่อลดผลกระทบฝุ่นจากการก่อสร้างอาคาร แสดงดังตารางที่ 4-20

ตารางที่ 4-20 สรุประดับความเสี่ยงของฝุ่นละอองต่อการอ่อนไหวของพื้นที่โดยรอบ

ผลกระทบ	ความอ่อนไหวของพื้นที่โดยรอบ		
	การเตรียมพื้นที่	การก่อสร้าง	การขนส่งวัสดุก่อสร้าง
การตกสะสมฝุ่น	สูง	สูง	ปานกลาง
สุขภาพ	สูง	สูง	ปานกลาง
ระบบนิเวศ	ต่ำ	ต่ำ	ต่ำ

จากการประเมินผลกระทบฝุ่นละอองจากการก่อสร้างของโครงการตามแนวทางการประเมินความเสี่ยงและการกำหนดมาตรการเพื่อลดผลกระทบของฝุ่นละอองที่เกิดจากการก่อสร้างอาคาร (กฎหมาย 2560) พบว่าระดับความเสี่ยงของฝุ่นละอองต่อการอ่อนไหวของพื้นที่โดยรอบ คือ ผลกระทบการตกสะสมฝุ่น และผลกระทบต่อสุขภาพ จากการเตรียมพื้นที่และการก่อสร้างอยู่ในระดับสูง การขนส่งวัสดุก่อสร้างอยู่ในระดับปานกลาง สำหรับผลกระทบต่อระบบนิเวศ จากการเตรียมพื้นที่ การก่อสร้าง และการขนส่งวัสดุก่อสร้างอยู่ในระดับต่ำ

4.1.1.5 เสียงและความสั่นสะเทือน

1) เสียง

แหล่งกำเนิดของเสียงในระหว่างก่อสร้าง ได้แก่ เสียงจากการทำฐานราก เครื่องจักรที่ใช้ในการปรับพื้นที่ เสียงรถบรรทุก รถยกของหนัก และรถแทรกเตอร์ เป็นต้น ซึ่งเป็นแหล่งกำเนิดแบบอยู่กับที่และเคลื่อนที่ ตามลำดับ แต่การดำเนินการก่อสร้างไม่ได้ทำงานพร้อมกันหมดทั้งพื้นที่ และเครื่องจักรอุปกรณ์ไม่ได้ทำงานพร้อมกันทุกเครื่อง กิจกรรมการก่อสร้างต่างๆ ดังกล่าวเป็นกิจกรรมที่เกิดขึ้นเป็นช่วงๆ ไม่ต่อเนื่อง รวมทั้งใช้ระยะเวลาก่อสร้างช่วงสั้นๆ

การก่อสร้างอาคารที่อยู่ใกล้พื้นที่โครงการมากที่สุด (วัดจากระยะห่างจากแนวเสาของอาคารโครงการที่ใกล้ที่สุดกับแนวอาคารข้างเคียง) คือ บ้านอยู่อาศัย 2 ชั้น บุคคลอื่น ทางด้านทิศตะวันตก โดยมีระยะห่างจากแนวอาคารของโครงการ ประมาณ 75 เมตร สำหรับทางด้านทิศเหนือ ติดกับที่ดินบุคคลอื่น (ต้นไม้และวัชพืชขึ้นปกคลุม) ถัดไปเป็นที่ดินเจ้าของเดียวกัน (กำลังพัฒนาโครงการอาคารชุด เลคแลนด์ วอเตอร์ฟร้อนท์คอนโด 7 ชั้น เฟส 1) ทางด้านทิศใต้ ติดกับ ถนนการะจำยอม กว้าง 6 เมตร ถัดไปเป็นที่ดินบุคคลอื่น (ต้นไม้และวัชพืชปกคลุม) ทางด้านทิศตะวันออก ติดกับ ถนนการะจำยอม กว้าง 6 เมตร ถัดไปเป็นที่ดินบุคคลอื่น ซึ่งไม่มีผู้อยู่อาศัย จึงไม่ส่งผลกระทบในด้านนี้

1. การคำนวณหาระดับเสียงต่อพื้นที่ข้างเคียง

การคำนวณระดับเสียงจากการก่อสร้างจะใช้ค่าระดับเสียงจากตารางที่ 4-21

ตารางที่ 4-21 ระดับเสียงจากกิจกรรมการก่อสร้าง

กิจกรรม	ระดับเสียง (Leq) dB (A)
1. งานฐานราก	70
2. งานขึ้นโครงสร้าง	80
3. การเก็บงานและงานตกแต่ง	84

หมายเหตุ : ระดับเสียงที่ระยะห่างจากจุดกำเนิดเสียง 10.0 เมตร

ที่มา : Department for Environment Food and Rural Affairs; Gov.uk, Update of Noise Database for Prediction of Noise on Construction and Open Sites, 2005

การคำนวณระดับความดังของเสียงที่เกิดขึ้นจากกิจกรรมการก่อสร้าง สามารถคำนวณได้จากสมการ ดังต่อไปนี้

(1) การคำนวณระดับความดังของเสียงที่เกิดขึ้น

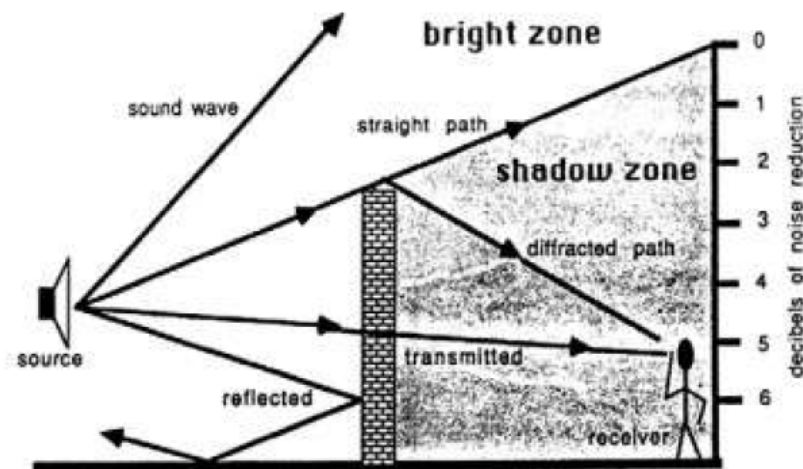
$$L_2 - L_1 = -20 \log (S_2/S_1) - \Delta L_L$$

เมื่อ	ΔL_L	= αS_2
โดยที่	α	= ค่าสัมประสิทธิ์การดูดกลืน, ใช้ American National Standard Institute. ANSI. S126-1978. "Absorption of Sound by atmosphere" for 28 °C relative humidity of 70% and a frequency of 500 Hz. (0.26 dB/100m)
	L_2	= ระดับเสียงที่ต้องการทราบ
	L_1	= ระดับเสียงที่แหล่งกำเนิดเสียง (ที่ระยะอ้างอิง 10.0 เมตร)
	S_1	= ระยะอ้างอิงของแหล่งกำเนิดเสียง (10.0 เมตร)
	S_2	= ระยะห่างจากแหล่งกำเนิดเสียง (75 เมตร)
	L_2	= $L_1 - 20 \log (S_2/S_1) - \alpha S_2$

(2) การคำนวณระดับเสียงที่ลดลงจากกำแพงกันเสียง

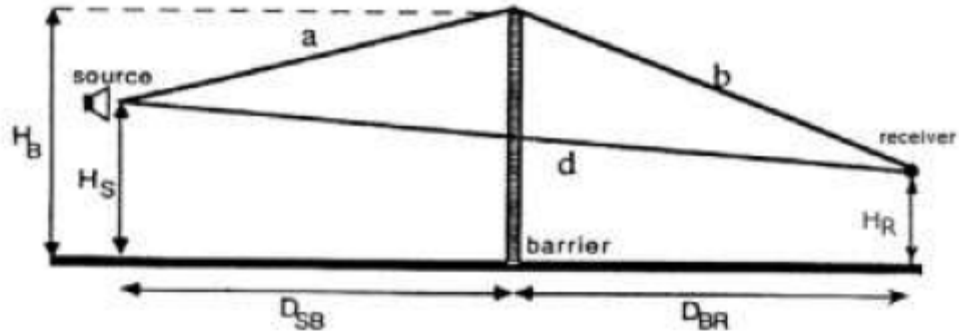
หาค่าระดับเสียงที่ลดลงจากกำแพงกันเสียง ด้วยค่า Fresnel Number หรือค่า "N" ดังนี้ (Foreman, 1990) ใช้ค่า $N > 0$

- สมการ	N	= $\frac{2\delta}{\lambda}$
เมื่อ	δ	= ผลต่างของระยะทางจากแหล่งกำเนิดเสียงถึงจุดรับเสียง อันเนื่องมาจากความสูงและความหนาของกำแพง
	λ	= ความยาวคลื่นของคลื่นเสียง (เมตร)



รูปที่ 4-2 ลักษณะของเสียงจากแหล่งกำเนิด

หาเสียงเมื่อผ่านกำแพงกันเสียง และเสียงที่อ้อมผ่านกำแพงกันเสียง ดังนี้ (Foreman, 1990)



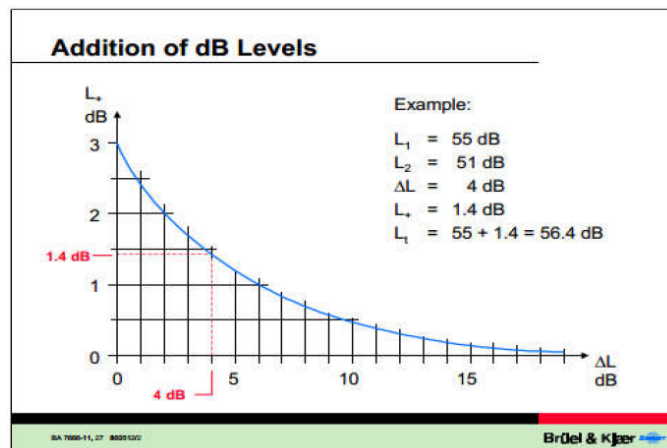
รูปที่ 4-3 ลักษณะของเสียงที่อ้อมกำแพงกันเสียง

- สมการ $\delta = a + b - d$
- หาค่าระดับเสียงลดลงเนื่องจากกำแพงกันเสียง ดังนี้ (Maekawa formulas)

$$\Delta L = 10 \log (3+20N)$$

(3) การรวมระดับความเข้มเสียง

การรวมระดับความเข้มเสียง จะต้องนำผลต่างของแหล่งกำเนิดเสียงทั้งสอง ($\Delta L = L_2 - L_1$) เทียบกับแกน x ของกราฟ เพื่อลากเส้นหาจุดตัดที่แกน y ซึ่งจะได้ค่าที่นำมาปรับแก้ (L_+) โดยนำค่าไปรวมกับความเข้มเสียงของแหล่งกำเนิดเสียงที่มีค่าสูง ($L_+ + L_2$) จะได้ค่าเสียงจากแหล่งกำเนิด 2 แห่งรวมกัน (L_1)



รูปที่ 4-4 กราฟแสดงค่าการรวมเสียง

(4) การคำนวณค่าระดับเสียงรบกวน

ตามประกาศคณะกรรมการสิ่งแวดล้อมแห่งชาติ ฉบับที่ 29 (พ.ศ. 2550) เรื่อง ค่าระดับเสียงรบกวน กำหนดให้ค่าระดับเสียงรบกวน ไม่เกิน 10 dB(A) ของระดับเสียงพื้นฐาน ดังนี้

$$\text{ระดับเสียงขณะมีการรบกวน (L}_{eq}\text{)} - \text{ระดับเสียงพื้นฐาน (L}_{g0}\text{)} = \text{ระดับการรบกวน}$$

2. การประเมินเสียงที่เกิดขึ้นจากการก่อสร้างอาคาร

โครงการมีการก่อสร้างอาคารห้องชุด สูง 4 ชั้น ดาดฟ้า จำนวน 3 อาคาร และอาคารห้องพักขยะรวม สูงชั้นเดียว จำนวน 1 อาคาร จะใช้ระยะเวลาการก่อสร้างโครงการประมาณ 24 เดือน โดยแบ่งการประเมินระดับเสียงจากการก่อสร้างอาคาร เป็น 2 กรณี มีรายละเอียดดังนี้

(1) กรณีไม่มีกำแพงกันเสียง

การประเมินระดับเสียงจากการก่อสร้างโครงการ พบว่า เสียงที่เกิดขึ้นจะส่งผลกระทบต่อบ้านอยู่อาศัย 2 ชั้น บุคคลอื่น ทางด้านทิศตะวันตกของพื้นที่โครงการ มีค่าระดับเสียงในช่วง 52.30-66.30 dB(A) รายละเอียดแสดงดังตารางที่ 4-22 เมื่อนำไปเปรียบเทียบกับมาตรฐานระดับเสียงทั่วไป ตามประกาศคณะกรรมการสิ่งแวดล้อมแห่งชาติ ฉบับที่ 15 (พ.ศ. 2540) เรื่อง กำหนดมาตรฐานระดับเสียงโดยทั่วไป ลงวันที่ 12 มีนาคม พ.ศ. 2540 ในราชกิจจานุเบกษา เล่ม 114 ตอนที่ 27 ง ลงวันที่ 3 เมษายน พ.ศ. 2540 กำหนดให้มีค่าระดับเสียงเฉลี่ย (Leq) 24 ชั่วโมง 70 dB(A) นั้น พบว่า เสียงที่เกิดจากการก่อสร้างอยู่ในระดับที่ไม่เกินมาตรฐานระดับเสียงเฉลี่ย (Leq) 24 ชั่วโมง

ตารางที่ 4-22 ระดับเสียงจากกิจกรรมการก่อสร้างที่ตำแหน่งรับเสียงใด ๆ

ตำแหน่งที่ได้รับผลกระทบ	ระยะทางจากแหล่งกำเนิดเสียง (เมตร)	ระดับเสียง (dB(A))		
		งานทำฐานราก	งานขึ้นโครงสร้าง	งานตกแต่งและเก็บงาน
ทิศตะวันตก : บ้านอยู่อาศัย 2 ชั้น บุคคลอื่น	75	52.30	62.30	66.30

หมายเหตุ : เปรียบเทียบค่ามาตรฐานระดับเสียง 70 dB(A) ตามประกาศคณะกรรมการสิ่งแวดล้อมแห่งชาติ ฉบับที่ 15 (พ.ศ. 2540) เรื่อง กำหนดมาตรฐานระดับเสียงโดยทั่วไป ลงวันที่ 12 มีนาคม พ.ศ. 2540 ในราชกิจจานุเบกษา เล่ม 114 ตอนที่ 27 ง ลงวันที่ 3 เมษายน 2540

(2) กรณีมีกำแพงกันเสียง

แม้ว่าเสียงที่เกิดจากการก่อสร้างอยู่ในระดับที่ไม่เกินมาตรฐาน โครงการได้จัดให้มีรั้วทึบเมทัลชีทล้อมรอบพื้นที่โครงการสูง 2.4 เมตร ทั้งนี้ แบ่งกิจกรรมที่ก่อให้เกิดเสียงจากการก่อสร้างโครงการ เป็น 3 ช่วง มีรายละเอียดดังนี้

1) ช่วงฐานรากอาคาร

เสียงที่เกิดขึ้นช่วงงานฐานรากแบบเสาเข็มตอก จะส่งผลกระทบต่อบ้านอยู่อาศัย 2 ชั้น บุคคลอื่น ทางด้านทิศตะวันตกของพื้นที่โครงการ มีค่าระดับเสียง 52.30 dB(A) โครงการจะจัดให้มีรั้วทึบเมทัลชีท¹ (หรือเทียบเท่า) โดยรอบเขตที่ดินโครงการ ความสูงประมาณ 2.4 เมตร สามารถลดระดับเสียงลงได้ 23 dB(A) และเมื่อนำไปรวมกับเสียงที่เกิดขึ้นจริงในปัจจุบัน จะได้ค่าเพิ่มขึ้นในอนาคตในช่วงก่อสร้างโครงการ โดยเสียงที่ตรวจวัดบริเวณใกล้เคียงพื้นที่โครงการ (โครงการอาคารชุด เลคแลนด์ วอเตอร์ฟรอนท์คอนโด 7 ชั้น เฟส 1) ซึ่งมีระยะห่างจากพื้นที่โครงการประมาณ 50 เมตร เป็นพื้นที่ที่อยู่ติดกันและสภาพแวดล้อมโดยรอบโครงการมีลักษณะคล้ายคลึงกัน ในวันที่ 3-6 สิงหาคม พ.ศ. 2566 มีค่าเสียงเฉลี่ย 24 ชั่วโมง (L_{eq} 24 hr.) 51.8 dB(A) ดังนั้น เสียงจากการก่อสร้างสูงสุดเท่ากับ 51.9 dB(A) ซึ่งไม่เกินค่ามาตรฐานระดับเสียงเฉลี่ย 24 ชั่วโมง ไม่เกิน 70 dB(A) อยู่ในระดับเสียงที่ชุมชนยอมรับได้ สำหรับค่าระดับเสียงรบกวนสูงสุด เท่ากับ -6.9 dB(A) มีค่าไม่เกินระดับเสียงรบกวน 10 dB(A) ของระดับเสียงพื้นฐานตามประกาศคณะกรรมการสิ่งแวดล้อมแห่งชาติ ฉบับที่ 29 (พ.ศ.2550)

2) ช่วงโครงสร้างอาคาร

เสียงที่เกิดขึ้นช่วงงานโครงสร้าง จะส่งผลกระทบต่อบ้านอยู่อาศัย 2 ชั้น บุคคลอื่น ทางด้านทิศตะวันตกของพื้นที่โครงการ มีค่าระดับเสียงสูงสุด 62.30 dB(A) โครงการจะจัดให้มีกำแพงกันเสียงชั่วคราวเป็นรั้วทึบเมทัลชีท (หรือเทียบเท่า) โดยรอบที่ดิน ความสูง 2.4 เมตร ทางด้านทิศตะวันตก สามารถลดระดับเสียงลงได้ 23 dB(A) เมื่อนำไปรวมกับเสียงที่เกิดขึ้นจริงในปัจจุบัน จะได้ค่าเพิ่มขึ้นในอนาคตในช่วงก่อสร้างโครงการ โดยเสียงที่ตรวจวัดบริเวณใกล้เคียงพื้นที่โครงการ (โครงการอาคารชุด เลคแลนด์ วอเตอร์ฟรอนท์คอนโด 7 ชั้น เฟส 1) ซึ่งมีระยะห่างจากพื้นที่โครงการประมาณ 50 เมตร เป็นพื้นที่ที่อยู่ติดกันและสภาพแวดล้อมโดยรอบโครงการมีลักษณะคล้ายคลึงกัน ในวันที่ 3-6 สิงหาคม พ.ศ. 2566 มีค่าเสียงเฉลี่ย 24 ชั่วโมง (L_{eq} 24 hr.) 51.8 dB(A) ซึ่งทำให้ระดับเสียงต่อหน่วยรับเสียงต่อพื้นที่ข้างเคียงโครงการ มีค่าระดับเสียงจากการก่อสร้างสูงสุดเท่ากับ 52.3-52.6 dB(A) ซึ่งไม่เกินค่ามาตรฐานระดับเสียงเฉลี่ย 24 ชั่วโมง ไม่เกิน 70 dB(A) อยู่ในระดับเสียงที่ชุมชนยอมรับได้ สำหรับค่าระดับเสียงรบกวนสูงสุด เท่ากับ -0.6 ถึง -0.3 dB(A) มีค่าไม่เกินระดับเสียงรบกวน 10 dB(A) ของระดับเสียงพื้นฐานตามประกาศคณะกรรมการสิ่งแวดล้อมแห่งชาติ ฉบับที่ 29 (พ.ศ.2550)

¹ รั้วทึบเป็นเมทัลชีท วัสดุเทียบเท่ากับแผ่นอลูมิเนียมหนา 1.59 มิลลิเมตร สามารถลดระดับเสียงลงได้ 23 dB(A) (ที่มา : Guidelines on Design of Noise Barriers. Environmental Protection Department Highways Department Government of the Hong Kong SAR., 2003)

3) ช่วงงานตกแต่งภายในอาคาร


เสียงที่เกิดขึ้นช่วงงานตกแต่ง จะส่งผลกระทบต่อบ้านอยู่อาศัย 2 ชั้น บุคคลอื่น ทางด้านทิศตะวันตกของพื้นที่โครงการ มีค่าระดับเสียงสูงสุด 66.29-66.30 dB(A) ช่วงงานตกแต่งเป็นกิจกรรมที่เกิดขึ้นหลังจากที่งานโครงสร้างและตัวอาคารเสร็จเรียบร้อยแล้ว กิจกรรมดังกล่าวจึงอยู่ภายในอาคาร โดยอาคารของโครงการผนังเป็นคอนกรีตหนา 4 นิ้ว ซึ่งถือว่าเป็น Noise Barriers ชนิดหนึ่งที่มีประสิทธิภาพในการลดระดับเสียงที่ทะลุผ่านของวัสดุได้ประมาณ 40 dB(A) (ที่มา : Guidelines on Design of Noise Barriers. Environmental Protection Department Highways Department Government of the Hong Kong SAR., 2003) และเมื่อนำไปรวมกับเสียงที่เกิดขึ้นจริงในปัจจุบัน จะได้ค่าเพิ่มขึ้นในอนาคตในช่วงก่อสร้างโครงการ โดยเสียงที่ตรวจวัดบริเวณใกล้เคียงพื้นที่โครงการ (โครงการอาคารชุด เลคแลนด์ วอเตอร์ฟร้อนท์คอนโด 7 ชั้น เฟส 1) ซึ่งมีระยะห่างจากพื้นที่โครงการประมาณ 50 เมตร เป็นพื้นที่ที่อยู่ติดกันและสภาพแวดล้อมโดยรอบโครงการมีลักษณะคล้ายคลึงกัน ในวันที่ 3-6 สิงหาคม พ.ศ. 2566 มีค่าเสียงเฉลี่ย 24 ชั่วโมง (L_{eq} 24 hr.) 51.8 dB(A) ซึ่งทำให้ระดับเสียงต่อพื้นที่ข้างเคียงโครงการ มีค่าระดับเสียงจากการก่อสร้างสูงสุด เท่ากับ 51.8 dB(A) ซึ่งไม่เกินค่ามาตรฐานระดับเสียงเฉลี่ย 24 ชั่วโมง ไม่เกิน 70 dB(A) อยู่ในระดับเสียงที่ชุมชนยอมรับได้ สำหรับค่าระดับเสียงรบกวนสูงสุด เท่ากับ -7.0 dB(A) มีไม่ค่าเกินระดับเสียงรบกวน 10 dB(A) ของระดับเสียงพื้นฐานตามประกาศคณะกรรมการสิ่งแวดล้อมแห่งชาติ ฉบับที่ 29 (พ.ศ.2550)

ระดับเสียงรวมต่อพื้นที่ข้างเคียง ช่วงทำฐานราก ขึ้นโครงสร้างอาคาร และงานตกแต่ง เมื่อติดตั้งกำแพงกันเสียงชั่วคราว แสดงดังตารางที่ 4-23 ผังระยะก่อสร้างแสดงแนวกำแพงกันเสียงช่วงฐานราก แสดงดังรูปที่ 4-5 รูปตัดแสดงผนังกันเสียง แสดงดังรูปที่ 4-6 ตารางแสดงการคำนวณระดับเสียงที่เกิดขึ้นจากกิจกรรมงานก่อสร้างโครงการ เมื่อผ่านกำแพงกันเสียง และเสียงรบกวน ช่วงทำฐานราก งานขึ้นโครงสร้าง และงานตกแต่ง แสดงในภาคผนวก ง-9

นอกจากนี้ กิจกรรมดังกล่าวจะเกิดขึ้นเป็นช่วงๆ ไม่ต่อเนื่อง และการก่อสร้างไม่ได้ใช้เครื่องจักรขนาดใหญ่ในการก่อสร้าง รวมทั้งใช้ระยะเวลาก่อสร้างเป็นช่วงเวลาสั้นๆ ดังนั้น ผลกระทบด้านเสียงในระยะก่อสร้างจึงอยู่ในระดับต่ำ

ตำแหน่งที่ได้รับผลกระทบ	ระยะห่างจากแหล่งกำเนิดเสียง (เมตร)	ระดับเสียงที่พื้นที่ข้างเคียงจะได้รับช่วงก่อสร้างโครงการ (dB (A))								
		งานทำฐานราก			งานขึ้นโครงสร้าง			งานตกแต่ง		
		ระดับเสียงเมื่อมีกำแพงกันเสียง	ระดับเสียงเมื่อรวมกับเสียงภายนอก	ค่าระดับเสียงรบกวน	ระดับเสียงเมื่อมีกำแพงกันเสียง	ระดับเสียงเมื่อรวมกับเสียงภายนอก	ค่าระดับเสียงรบกวน	ระดับเสียงเมื่อมีกำแพงกันเสียง	ระดับเสียงเมื่อรวมกับเสียงภายนอก	ค่าระดับเสียงรบกวน
ระยะอ้างอิงที่ 10 เมตร	ก่อสร้าง	70			80			84		
ทิศตะวันตก : บ้านอยู่อาศัย 2 ชั้นบุคคลอื่น	75	34.6	51.9	-6.9	44.7	52.6	-0.3	26.7	51.8	-7.0
ระดับเสียงพื้นฐานบริเวณโครงการ (L90)		45.9 dB(A)								
ระดับเสียงเฉลี่ยบริเวณโครงการ (Leq24 hr.)		51.8 dB(A)								
ค่ามาตรฐานระดับเสียงเฉลี่ย 24 ชั่วโมง		ไม่เกิน 70 dB(A)								
ค่าระดับเสียงรบกวน		ไม่เกิน 10 dB(A) ของระดับเสียงพื้นฐาน								

ทิศตะวันตก



รูปที่ 4-6 รูปตัดแสดงผนังกันเสียง

2) ความสั่นสะเทือน

กิจกรรมในระหว่างการก่อสร้างที่ก่อให้เกิดความสั่นสะเทือน ส่วนใหญ่จะเกิดขึ้นจากการตอกเสาเข็ม การขนส่งวัสดุก่อสร้างและอุปกรณ์ต่างๆ เข้าสู่พื้นที่โครงการ ซึ่งเป็นแหล่งกำเนิดแบบอยู่กับที่ และเคลื่อนที่ ตามลำดับ โดยปัจจัยที่มีผลต่อความรุนแรงของการสั่นสะเทือนได้แก่ อุปกรณ์ตอกเสาเข็ม เสาเข็ม คุณสมบัติของดินและชั้นดิน ระยะห่าง และคุณสมบัติของอาคาร ซึ่งสามารถสรุปได้ดังตารางที่ 4-24

ตารางที่ 4-24 ปัจจัยที่มีผลต่อความรุนแรงของการสั่นสะเทือน

ปัจจัย	รายละเอียด
การเจาะทะลุของปลายเสาเข็ม	เมื่อตอกทะลุลงในดินที่อ่อนกว่าจะเกิดการสูญเสียพลังงานเนื่องจากการสั่นไถลที่ผิวเสาเข็มและเหลือพลังงานที่จะแปลงเป็นคลื่นสั่นสะเทือนน้อยลง
หมอนรองหัวเสาเข็ม	การใช้หมอนรองหัวเสาเข็มที่ทำด้วยวัสดุอ่อนจะทำให้เสาเข็มได้รับพลังงานการตอกน้อยลง
ความยืดหยุ่นของเสาเข็ม	เสาเข็มที่ยุบตัวได้มากจะดูดซับพลังงานไว้ได้ดีและส่งพลังงานไปยังชั้นดินน้อยลง
การสะท้อนกลับของลูกตุ้ม	เมื่อตอกเสาเข็มในดินอ่อน ตุ่มตอกจะไม่สะท้อนกลับแต่จะจมลงไปพร้อมเสาเข็มและทำให้แรงสั่นสะเทือนน้อยลง
ระยะห่างจากการตอกเสาเข็ม	การสั่นสะเทือนจะมีค่าลดลงตามระยะทางเนื่องจากความลดทอนทางเรขาคณิตและความหน่วงของดิน
พลังงานการตอก	เมื่อใช้พลังงานการตอกสูง การสั่นสะเทือนของดินก็จะสูงตามไปด้วย
ระยะเจาะลึกของเสาเข็ม	ความรุนแรงของการสั่นสะเทือนขึ้นกับชนิดของดินที่มีความลึกต่างๆ
ชนิดของดิน	ดินที่มีความหน่วงสูงและเสียรูปได้ง่าย เช่น ดินเหนียวอ่อนจะดูดกลืนพลังงานได้ดี
ชนิดของโครงสร้าง	อาคารที่มีความแข็งเกร็ง (Stiffness) สูงเช่น อาคารคอนกรีตและอาคารก่ออิฐสามารถส่งถ่ายแรงสั่นสะเทือนได้ดีก่ออิฐสามารถส่งถ่ายแรงสั่นสะเทือนได้ดี

ที่มา : มาตรฐานการป้องกันอาคารข้างเคียงจากการตอกเสาเข็ม (ฉบับร่าง) กรมโยธาธิการและผังเมือง กระทรวงมหาดไทย

สำหรับแนวทางการป้องกันความเสียหายจากการตอกเสาเข็ม (ที่มา : มาตรฐานการป้องกันอาคารข้างเคียงจากการตอกเสาเข็ม (ฉบับร่าง) กรมโยธาธิการและผังเมือง กระทรวงมหาดไทย) สามารถทำได้ดังนี้

1. ระยะห่างระหว่างตำแหน่งกำเนิดคลื่นถึงอาคารข้างเคียง ระยะเว้นที่จะไม่ก่อให้เกิดความเสียหายต่ออาคารมีค่าประมาณ 15-30 เมตร ในกรณีทั่วไปที่ความถี่ของการสั่นสะเทือนของพื้นดินไม่ตรงกับความถี่ธรรมชาติของอาคาร พบว่า ความเสียหายจะเกิดขึ้นเมื่ออาคารอยู่ใกล้กับจุดตอกเสาเข็มน้อยกว่าหนึ่งเท่าของความยาวเสาเข็ม อย่างไรก็ตาม ระยะห่างดังกล่าวเป็นเพียงคำแนะนำเท่านั้น ในทางปฏิบัติควรสอบทานด้วยการตรวจวัดความเร็วอนุภาคสูงสุดที่เกิดขึ้นในขณะก่อสร้างด้วย

2. การเจาะดินออกก่อนตอกเสาเข็ม การเจาะดินออกเป็นหลุมก่อนตอกเสาเข็มเช่นการเจาะนำ (Pre-boring) หรือ การเจาะกด (Auger press) จะช่วยลดแรงสั่นสะเทือนและการเคลื่อนตัวที่เกิดจากการแทนที่ดินของเสาเข็ม ทั้งนี้หลุมเจาะควรมีขนาดเล็กกว่าเส้นผ่านศูนย์กลางและมีความยาวน้อยกว่าเสาเข็มเล็กน้อยเพื่อรักษาแรงเสียดทานที่ผิวด้านข้างและแรงแบกทานที่ปลายของเสาเข็ม โดยทั่วไปจะเจาะนำประมาณร้อยละ 50 ถึงร้อยละ 90 ของความยาวเสาเข็ม

3. การขุดคู (Trenching) คูดินหรือการเจาะดินเป็นหลุมโดยเว้นระยะเป็นช่วงๆ สามารถลดแรงสั่นสะเทือนได้ คูเปิด (Open trench) มีประสิทธิภาพในการลดทอนแรงสั่นสะเทือนได้ดีกว่าคูถม (Fill trench) อย่างไรก็ตามปัญหาเรื่องเสถียรภาพของผนังด้านข้างอาจทำให้ต้องใช้เสาเข็มพืด (Sheet pile) หรือถมช่องว่างที่เกิดขึ้นด้วยสารรักษาเสถียรภาพหลุมเจาะชนิดต่างๆ อาทิ สารละลายเบนโทไนต์ เป็นต้น ปัจจัยที่สำคัญต่อการลดทอนแรงสั่นสะเทือนด้วยวิธีการนี้ได้แก่ความลึกของคูดิน โดยพบว่า คูดินที่ลึกมากกว่าความยาวคลื่น (λ) สามารถลดระดับแรงสั่นสะเทือนลงเหลือร้อยละ 20-40

4. ประเภทของเสาเข็มและการตอกเสาเข็ม เนื่องจากการตอกเสาเข็มจะทำให้เกิดการแทนที่ดิน (Displacement) ซึ่งจะทำให้เกิดปัญหาการเคลื่อนตัวของมวลดินในบริเวณก่อสร้างและพื้นที่ข้างเคียงได้ การเลือกใช้เสาเข็มที่มีปริมาตรน้อยจะช่วยลดปัญหาจากการเคลื่อนตัวของดินได้ ในกรณีที่ใช้เสาเข็มขนาดใหญ่และยาวควรกำหนดให้ระยะห่างระหว่างเสาเข็มมากกว่า 3 - 5 เท่าของเส้นผ่านศูนย์กลางของเสาเข็มเพื่อช่วยลดการเคลื่อนตัวของดินแต่ต้องระวังปัญหาจากการสั่นสะเทือนเพราะต้องตอกลงลึกและใช้พลังงานการตอกมาก การเลือกใช้หมอนรองหัวเสาเข็มที่อ่อนก็สามารถช่วยลดแรงสั่นสะเทือนได้

5. การจัดลำดับการตอกเสาเข็ม ลำดับการตอกเสาเข็ม เป็นปัจจัยหนึ่งที่ต้องพิจารณาในพื้นที่ที่มีอาคารข้างเคียงหรือในพื้นที่เชิงลาดหากกำหนดลำดับการตอกไม่เหมาะสมจะเกิดการแทนที่สะสมและทำให้เกิดการเคลื่อนตัวของดินไปในทางใดทางหนึ่งจนเป็นเหตุให้อาคารข้างเคียงเสียหายหรือเชิงลาดเคลื่อนตัว และยังมีผลให้เสาเข็มที่ตอกเสร็จแล้วเคลื่อนตัวไปด้วย โดยทั่วไปการตอกเสาเข็มควรจะเริ่มจากใจกลางกลุ่มเสาเข็มก่อนและทยอยตอกสู่กลุ่มเสาเข็มที่อยู่ขอบหรือริมกลุ่ม เพราะการเคลื่อนตัวจะกระจายออกนอกกลุ่มเสาเข็ม แต่อย่างไรก็ตามถ้าต้องการจำกัดการเคลื่อนตัวนอกบริเวณตอกเสาเข็มให้น้อยลงเพื่อลดผลกระทบต่อสิ่งปลูกสร้างข้างเคียงอาจจำเป็นต้องตอกเสาเข็มใกล้สิ่งปลูกสร้างข้างเคียงเป็นแนวป้องกันก่อนแล้วตอกเสาเข็มถอยตั้งฉากออกจากแนวป้องกัน การเคลื่อนตัวของมวลดินก็จะเคลื่อนตัวตามแนวการตอกเสาเข็มโดยเสาเข็มต้นที่ตอกแล้วจะทำหน้าที่เป็นแนวป้องกันใหม่ไม่ให้มวลดินเคลื่อนที่เข้าหาแนวป้องกันเดิม การเคลื่อนตัวด้านข้างจะยังมีมากขึ้นถ้าตอกเสาเข็มบริเวณริมตลิ่ง ใกล้ลาดดิน หรือบริเวณที่ไม่มีความสมดุลของแรงด้านข้าง ควรพิจารณามาตรการเสริมเพื่อป้องกันการเคลื่อนตัวด้านข้างของดินด้วย เช่น การขุดคูเพื่อลดมวลดินหรือ การตอกเสาเข็มด้วยการเจาะนำ

$$PPV_{EQUIP} = PPV_{REF} \times (25/D)^{1.5}$$

เมื่อระดับแรงสั่นสะเทือนที่ระยะห่างจากจุดกำเนิดน้อยกว่า 25 ฟุต (น้อยกว่า 7.62 เมตร)

และ

$$PPV_{EQUIP} = PPV_{REF} \times (25/D)^{1.1}$$

เมื่อระดับแรงสั่นสะเทือนที่ระยะห่างจากจุดกำเนิดมากกว่า 25 ฟุต (มากกว่า 7.62 เมตร)

โดยที่ PPV_{EQUIP} = ความเร็วอนุภาคสูงสุด (Peak Particle Velocity : PPV) ที่เกิดจากเครื่องจักรในระยะต่างๆ (นิ้ว/วินาที)

PPV_{REF} = ระดับความสั่นสะเทือนอ้างอิงที่ระยะ 25 ฟุต (นิ้ว/วินาที) ดังตารางที่ 4-25

D = ระยะห่างจากเครื่องจักรอุปกรณ์ถึงบริเวณชุมชนใกล้เคียง (ฟุต)

ตารางที่ 4-25 ระดับความสั่นสะเทือนที่เกิดขึ้นจากอุปกรณ์ที่ใช้ในการก่อสร้างที่ระยะ 25 ฟุต

กิจกรรมการก่อสร้าง		ความเร็วสูงสุดที่ระยะ 25 ฟุต (มิลลิเมตร/วินาที)
เสาเข็ม (แบบตอก)	ค่าสูงสุด	38.6
	ค่าทั่วไป	16.4
เสาเข็ม (แบบเจาะ)	ค่าสูงสุด	18.6
	ค่าทั่วไป	4.3
เครื่องขุดทำผนังกันดินพัง แบบ Clam Shovel Drop		5.1
เครื่องขุดดินทำผนังกันดินพัง แบบ Hydromill	0.2	0.2
เครื่องขุดหินทำผนังกันดินพัง แบบ Hydromill	0.4	0.4
ลูกกลิ้งสั่นบดพื้น (Vibratory Roller)		5.3
รถเจาะพร้อมจอบ (Hoe Ram)		2.3
รถเกรดดินขนาดใหญ่ (Large bulldozer)		2.3
รถเจาะสร้างสะพาน (Caisson drilling)		2.3
รถบรรทุกของเต็มคัน		1.9
Jackhammer		0.9
รถเกรดดินขนาดเล็ก (Small bulldozer)		0.1

ที่มา : Office of Planning and Environment Federal Transit Administration, Department of Transportation, U.S.A. Transit Noise a Vibration Impact Assessment. 2006

ตารางที่ 4-26 ความเร็วอนุภาคสูงสุดที่จุดรับคลื่นสั่นสะเทือนใกล้เคียงพื้นที่โครงการ

ความเร็วอนุภาคสูงสุด		ผลกระทบต่อมนุษย์	ผลกระทบต่อโครงสร้างอาคาร
มิลลิเมตร/วินาที	นิ้ว/วินาที		
0-0.15	0-0.006	ไม่สามารถรับรู้ความรู้สึกได้	ไม่ส่งผลกระทบ/ความเสียหายต่อโครงสร้างทุกประเภท
0.15-0.3	0.006-0.012	ระดับที่เป็นไปได้ที่จะรับรู้	ไม่ส่งผลกระทบ/ความเสียหายต่อโครงสร้างทุกประเภท
2.0	0.079	รู้สึกได้ถึงความสั่นสะเทือน	ระดับที่สูงขึ้นของความสั่นสะเทือนจะส่งผลกระทบต่ออาคารทำลาย หรือสร้างความเสียหายต่อโบราณสถาน
2.5	0.098	ถ้าความสั่นสะเทือนเป็นไปอย่างต่อเนื่องจะรู้สึกรำคาญ	ไม่เสี่ยงต่อความเสียหายที่จะเกิดขึ้นกับอาคารทั่วไป หรือโครงสร้างทางสถาปัตยกรรม
5.0	0.197	ความสั่นสะเทือนรบกวนต่อคนที่อยู่อาศัยในอาคาร (สอดคล้องกับระดับที่ส่งผลกระทบต่อคนที่อยู่บนสะพานและรับในช่วงเวลาสั้นๆ)	ระดับที่ส่งผลทำให้เกิดความเสียหายที่จะเกิดขึ้นกับอาคารทั่วไป หรือโครงสร้างทางสถาปัตยกรรม บ้านเรือนทั่วไปที่มีผนังและเพดานเป็นแบบ Plaster (ส่วนผสมที่มีปูน ทราย น้ำ และใยต่างๆ) ในกรณีที่เป็นผนัง/ฝ้าเพดาน แบบยึดหยุ่นจะได้รับความเสียหายเพียงเล็กน้อย
10.0-15.0	0.394-0.591	คนจะรู้สึกไม่พอใจถ้าเกิดแรงสั่นสะเทือนอย่างต่อเนื่องและคนที่เดินบนสะพานจะไม่สามารถยอมรับได้	ระดับความสั่นสะเทือนที่สูงกว่าการจราจรปกติซึ่งจะทำให้เกิดความเสียหายต่อโครงสร้างทางสถาปัตยกรรม และสร้างความเสียหายต่อโครงสร้างบ้านเรือนเพียงเล็กน้อย

ที่มา : * Wiffin, A.C., and Leonard, D.R., A Survey of Traffic Induced Vibration, Eng., 1971

ตารางที่ 4-27 มาตรฐานแรงสั่นสะเทือนของ DIN 4150

ค่าความเร็วอนุภาคสูงสุด		ผลกระทบต่อสิ่งก่อสร้าง
มิลลิเมตร/วินาที	นิ้ว/วินาที	
2	0.075	ไม่มีอันตรายแม้แต่สิ่งปลูกสร้างที่เก่าแก่ (Ancient Building)
5	0.197	เริ่มเกิดความเสียหายทางสถาปัตยกรรมที่เก่าแก่
10	0.394	ยอมให้เกิดขึ้นได้สำหรับบ้านพักอาศัยที่อยู่ในสภาพดี
50	1.968	ยอมให้เกิดขึ้นได้สำหรับโรงงานอุตสาหกรรม

ที่มา : Garman Norn DIN 4150

ตารางที่ 4-28 กำหนดมาตรฐานความสั่นสะเทือนเพื่อป้องกันผลกระทบต่ออาคาร

อาคารประเภทที่	จุดตรวจวัด	ความถี่ (เฮิรตซ์)	ความเร็วอนุภาคสูงสุดไม่เกิน (มิลลิเมตรต่อวินาที)	
			ความสั่นสะเทือนกรณีที่ 1	ความสั่นสะเทือนกรณีที่ 2
1	1.1 ฐานรากหรือชั้นล่างของอาคาร	$f \leq 10$	20	-
		$10 < f \leq 50$	$0.5 f + 15$	
		$50 < f \leq 100$	$0.2 f + 30$	
		$f > 100$	50	
	1.2 ชั้นบนสุดของอาคาร	ทุกความถี่	40^*	10^*
	1.3 พื้นอาคารในแต่ละชั้น	ทุกความถี่	20^{**}	10^{**}
2	2.1 ฐานรากหรือชั้นล่างของอาคาร	$f \leq 10$	5	-
		$10 < f \leq 50$	$0.25 f + 2.5$	
		$50 < f \leq 100$	$0.1 f + 10$	
		$f > 100$	20	
	2.2 ชั้นบนสุดของอาคาร	ทุกความถี่	15^*	5^*
	2.3 พื้นอาคารในแต่ละชั้น	ทุกความถี่	20^{**}	10^{**}
3	3.1 ฐานรากหรือชั้นล่างของอาคาร	$f \leq 10$	3	-
		$10 < f \leq 50$	$0.125 f + 1.75$	
		$50 < f \leq 100$	$0.04 f + 6$	
		$f > 100$	10	
	3.2 ชั้นบนสุดของอาคาร	ทุกความถี่	8^*	2.5^*
	3.3 พื้นอาคารในแต่ละชั้น	ทุกความถี่	20^{**}	10^{**}

- หมายเหตุ
- 1) f = ความถี่ของความสั่นสะเทือน ณ เวลาที่มีความเร็วอนุภาคสูงสุดมีหน่วยเป็นเฮิรตซ์
 - 2) * = กำหนดมาตรฐานไว้เฉพาะค่าความเร็วอนุภาคสูงสุดในแกนนอน
 - 3) ** = กำหนดมาตรฐานไว้เฉพาะค่าความเร็วอนุภาคสูงสุดในแกนตั้ง
 - 4) การวัดค่าความสั่นสะเทือนสูงสุดสำหรับความสั่นสะเทือนกรณีที่ 2 ตามข้อ 1.2, 2.2 และ 3.2 ให้วัดที่ชั้นบนสุดของอาคารหรือชั้นอื่นซึ่งมีค่าความสั่นสะเทือนสูงสุด
 - 5) การวัดค่าความสั่นสะเทือนที่พื้นอาคารในแต่ละชั้นตามข้อ 1.3, 2.3 และ 3.3 ให้ยกเว้นการวัดที่ฐานรากหรือชั้นล่างของอาคาร

ที่มา : ประกาศคณะกรรมการสิ่งแวดล้อมแห่งชาติ ฉบับที่ 37 (พ.ศ. 2553) เรื่อง กำหนดมาตรฐานความสั่นสะเทือนเพื่อป้องกันผลกระทบต่ออาคาร

จากสมการข้างต้น สามารถประเมินความสั่นสะเทือนการก่อสร้างอาคารที่อยู่ใกล้เคียงพื้นที่โครงการมากที่สุด (วัดจากระยะห่างจากแนวเสาของอาคารโครงการที่ใกล้ที่สุดกับแนวอาคารข้างเคียง) คือ บ้านอยู่อาศัย 2 ชั้น บุคคลอื่น ทางด้านทิศตะวันตก โดยมีระยะห่างจากแนวอาคารของโครงการ ประมาณ 75 เมตร สำหรับทางด้านทิศเหนือ ติดกับที่ดินบุคคลอื่น (ต้นไม้และวัชพืชขึ้นปกคลุม) ถัดไปเป็นที่ดินเจ้าของเดียวกัน (กำลังพัฒนาโครงการอาคารชุด เลคแลนด์ วอเตอร์ฟร้อนท์คอนโด 7 ชั้น เฟส 1) ทางด้านทิศใต้ ติดกับ ถนนการะจำยอม กว้าง 6 เมตร ถัดไปเป็นที่ดินบุคคลอื่น (ต้นไม้และวัชพืชปกคลุม) ทางด้านทิศตะวันออก ติดกับ ถนนการะจำยอม กว้าง 6 เมตร ถัดไปเป็นที่ดินบุคคลอื่น ซึ่งไม่มีผู้อยู่อาศัย ซึ่งไม่มีผู้อยู่อาศัย จึงไม่ส่งผลกระทบในด้านนี้ แทนค่าลงในสมการ ซึ่งจะได้ระดับความสั่นสะเทือนดังนี้

ทิศตะวันตก

ผลกระทบต่อบ้านอยู่อาศัย 2 ชั้น บุคคลอื่น ทางด้านทิศตะวันตก มีระยะห่างจากแนวอาคารที่ใกล้ที่สุดของโครงการ (เป็นอาคารที่ใกล้ผู้ที่ได้รับผลกระทบมากที่สุด) ประมาณ 75 เมตร หรือประมาณ 246.06 ฟุต

$$\begin{aligned} PPV_{EQUIP} &= 16.4 \times (25 / 246.06)^{1.1} \\ &= 1.33 \quad \text{มิลลิเมตร/วินาที} \end{aligned}$$

จะเห็นว่า บ้านอยู่อาศัย 2 ชั้น บุคคลอื่น ทางด้านทิศตะวันตก จะได้รับแรงสั่นสะเทือนมากที่สุดในช่วงตอนการตอกเสาเข็ม 1.33 มิลลิเมตร/วินาที เมื่อนำไปเปรียบเทียบกับความเร็วอนุภาคสูงสุดที่จุดรับคลื่นสั่นสะเทือนใกล้เคียงพื้นที่โครงการ พบว่า เมื่อเทียบกับความเร็วอนุภาคสูงสุดที่จุดรับคลื่นสั่นสะเทือนใกล้เคียงพื้นที่โครงการ พบว่า ไม่ถึง 2.0 มิลลิเมตร/วินาที นั่นคือ ไม่ถึงระดับที่สูงขึ้นของความสั่นสะเทือนจะส่งผลต่อการทำลาย หรือสร้างความเสียหายต่อโบราณสถาน เมื่อเทียบกับมาตรฐาน DIN 4150 (1986) พบว่า ไม่ถึง 2.0 มิลลิเมตร/วินาที คือ ไม่มีอันตรายแม้แต่สิ่งปลูกสร้างที่เก่าแก่ (Ancient Building) และเมื่อเทียบกับมาตรฐานความสั่นสะเทือนตามประกาศคณะกรรมการสิ่งแวดล้อมแห่งชาติฉบับที่ 37 (พ.ศ. 2533) พบว่า ไม่ถึง 5 มิลลิเมตร/วินาที นั่นคือ ไม่เกินมาตรฐาน แสดงดังตารางที่ 4-29

ตารางที่ 4-29 ระดับความสั่นสะเทือนจากกิจกรรมการก่อสร้าง ที่ตำแหน่งใด ๆ

ตำแหน่งที่ได้รับผลกระทบ	ระดับความสั่นสะเทือน (มิลลิเมตร/วินาที)	เปรียบเทียบกับความเร็วอนุภาคสูงสุดที่จุดรับคลื่นสั่นสะเทือนใกล้เคียงพื้นที่โครงการ	เปรียบเทียบกับมาตรฐาน DIN 4150 (1986)	เปรียบเทียบกับมาตรฐานความสั่นสะเทือนตามประกาศคณะกรรมการสิ่งแวดล้อมแห่งชาติ ฉบับที่ 37 (พ.ศ. 2533) (มิลลิเมตร/วินาที)
ทิศตะวันตก : บ้านอยู่อาศัย 2 ชั้น บุคคลอื่น ที่ระยะ 75 เมตร	1.33	ไม่ถึง 2.0 มิลลิเมตร/วินาที นั่นคือ ไม่ถึงระดับที่สูงขึ้นของความสั่นสะเทือนจะส่งผลต่อการทำลาย หรือสร้างความเสียหายต่อโบราณสถาน	ไม่ถึง 2.0 มิลลิเมตร/วินาที คือ ไม่มีอันตรายแม้แต่สิ่งปลูกสร้างที่เก่าแก่ (Ancient Building)	ไม่เกิน 5 มิลลิเมตร/วินาที นั่นคือ ไม่เกินมาตรฐาน

ตามประกาศคณะกรรมการสิ่งแวดล้อมแห่งชาติ ฉบับที่ 37 (พ.ศ. 2533) เรื่อง กำหนดมาตรฐานความสั่นสะเทือนเพื่อป้องกันผลกระทบต่ออาคาร ซึ่งต้องควบคุมระดับความสั่นสะเทือนที่เกิดจากการดำเนินโครงการได้ตามมาตรฐานกำหนด โดยกิจกรรมในระหว่างการก่อสร้างอาคารที่ก่อให้เกิดความสั่นสะเทือน ส่วนใหญ่จะเกิดขึ้นจากการทำฐานราก การขนส่งวัสดุก่อสร้างและอุปกรณ์ต่างๆ เข้าสู่พื้นที่โครงการ ซึ่งเป็นแหล่งกำเนิดแบบอยู่กับที่และเคลื่อนที่ ตามลำดับ โดยปัจจัยที่มีผลต่อความรุนแรงของการสั่นสะเทือนได้แก่ อุปกรณ์ตอกเสาเข็ม เสาเข็ม คุณสมบัติของดินและชั้นดินระยะห่าง และคุณสมบัติของอาคาร โดยขั้นตอนทั้งหมดจะกระทำภายใต้การควบคุมของวิศวกรให้เป็นไปตามมาตรฐานการก่อสร้าง ดังนั้น ผลกระทบด้านความสั่นสะเทือนจึงจัดอยู่ในระดับต่ำ

4.1.1.6 ทรัพยากรน้ำ

น้ำใช้หลักของโครงการจะใช้น้ำประปาจากการประปาส่วนภูมิภาค สาขาภูเก็ต ปริมาณน้ำใช้ของโครงการในช่วงก่อสร้างประมาณ 10.00 ลูกบาศก์เมตร/วัน โครงการจัดให้มีถังเก็บน้ำสำรองขนาด 20 ลูกบาศก์เมตร จำนวน 6 ถัง ซึ่งสามารถสำรองน้ำไว้ใช้ได้ประมาณ 12 วัน ดังนั้นการใช้น้ำของโครงการในช่วงก่อสร้างจึงไม่ส่งผลกระทบต่อทรัพยากรน้ำใต้ดินบริเวณใกล้เคียงโครงการ

น้ำเสียที่เกิดจากคณงานก่อสร้าง มีประมาณ 5.00 ลูกบาศก์เมตร/วัน แบ่งเป็นน้ำเสียจากการอุปโภคทั่วไปและน้ำเสียจากห้องส้วม โดยจะไม่มีน้ำเสียจากการอาบ เนื่องจากคณงานพักอาศัยอยู่ภายนอกพื้นที่โครงการ

- น้ำเสียจากการอุปโภคทั่วไป ได้แก่ การล้างทำความสะอาด มีประมาณ 3.39 ลูกบาศก์เมตร/วัน ซึ่งน้ำเสียดังกล่าวมีปริมาณไม่มากและจะปล่อยซึมลงดิน

- น้ำเสียจากห้องส้วม มีประมาณ 1.61 ลูกบาศก์เมตร/วัน จะบำบัดโดยถังบำบัดน้ำเสียสำเร็จรูปชนิดเติมอากาศ จำนวน 1 ชุด สามารถรองรับน้ำเสียได้ 12.00 ลูกบาศก์เมตร/ชุด สามารถบำบัดให้มีค่า BOD_{ออก} ไม่เกิน 20 มิลลิกรัม/ลิตร น้ำเสียที่ผ่านการบำบัดจะซึมลงบ่อซึม จำนวน 3 บ่อ ปริมาตรบ่อละ 2.00 ลูกบาศก์เมตร ทั้งนี้โครงการจัดให้มีห้องส้วม จำนวน 20 ห้อง คิดเป็นจำนวนห้องส้วม 1 ห้อง/คนงานก่อสร้าง 5 คน

น้ำเสียที่เกิดจากกิจกรรมก่อสร้างในแต่ละวันจะมีปริมาณไม่มากนัก เนื่องจากปริมาณน้ำใช้ในกิจกรรมการก่อสร้าง (5.00 ลูกบาศก์เมตร/วัน) ส่วนหนึ่งจะรวมเป็นส่วนหนึ่งของผลิตภัณฑ์ เช่น น้ำที่ใช้ในการผสมคอนกรีต เป็นต้น อีกส่วนหนึ่งจะระเหยหรือซึมลงดิน เช่น น้ำที่ใช้ในการบ่มคอนกรีต หรือน้ำที่ฉีดพรมพื้นและถนนชั่วคราวเพื่อลดฝุ่นละออง เป็นต้น สำหรับน้ำที่ใช้ในกิจกรรมการก่อสร้างส่วนน้อยที่เป็นน้ำเสีย ได้แก่ น้ำที่ใช้ในการชำระล้างเครื่องมือและอุปกรณ์ที่ใช้ในการก่อสร้างแต่ละวัน จะปล่อยไหลซึมลงดิน ดังนั้นการระบายน้ำทั้งที่ผ่านการบำบัดแล้วของโครงการในช่วงก่อสร้างจึงไม่ส่งผลกระทบต่อทรัพยากรน้ำผิวดิน

การระบายน้ำและป้องกันน้ำท่วมบริเวณพื้นที่ก่อสร้างโครงการ ในกรณีที่เกิดฝนตกในช่วงการก่อสร้าง ซึ่งอาจก่อให้เกิดการชะล้างของตะกอนดินภายในพื้นที่โครงการออกสู่บริเวณข้างเคียง โครงการจะจัดให้มีท่อระบายน้ำชั่วคราว ขนาดเส้นผ่านศูนย์กลาง 0.4 เมตร ความลาดเอียง 1:200 ที่มีบ่อพักน้ำเป็นระยะๆ เพื่อรวบรวมน้ำเข้าสู่บ่อตกตะกอน/บ่อหน่วงน้ำ ปริมาตร 85 ลูกบาศก์เมตร จำนวน 3 บ่อ รวมปริมาตร 255 ลูกบาศก์เมตร สำหรับดักตะกอนดิน กรวด หิน และเศษขยะ ก่อนระบายออกสู่ชุมชนน้ำเอากชน (ที่ดินภาระจำยอม) ต่อไป หลังจากนั้น โครงการจะทยอยสร้างระบบสาธารณูปโภคต่างๆ เพื่อเตรียมไว้สำหรับช่วงดำเนินการ รวมทั้งการวางท่อระบายน้ำ ทำให้การระบายน้ำออกจากพื้นที่โครงการมีประสิทธิภาพมากขึ้นด้วย นอกจากนี้โครงการจัดให้มีการขุดลอกบ่อดักมูลฝอย/ดักตะกอนเป็นประจำทุกเดือน ตลอดระยะเวลาก่อสร้าง เพื่อเพิ่มประสิทธิภาพในการรองรับได้อย่างเพียงพอ ดังนั้น การดำเนินโครงการในระยะก่อสร้างไม่ส่งผลกระทบต่อทรัพยากรน้ำผิวดินบริเวณใกล้เคียงโครงการแต่อย่างใด

4.1.2 ผลกระทบต่อทรัพยากรชีวภาพ

4.1.2.1 นิเวศวิทยาทางบก

เนื่องจากพื้นที่ก่อสร้างโครงการ ตั้งอยู่ในเขตองค์การบริหารส่วนตำบลเชิงทะเล สภาพแวดล้อมทั่วไปบริเวณพื้นที่โครงการและบริเวณโดยรอบส่วนใหญ่เป็นพื้นที่อยู่อาศัย, พื้นที่แหล่งน้ำ และพื้นที่ป่าละเมาะ ดังนั้น การดำเนินโครงการในระยะก่อสร้างจึงไม่ก่อให้เกิดผลกระทบต่อระบบนิเวศบนบก สำหรับรายละเอียดต่างๆ มีดังนี้

1) ทรัพยากรป่าไม้

พื้นที่โครงการมีลักษณะเป็นพื้นที่ราบ บริเวณพื้นที่โครงการพบ ต้นกระถินณรงค์ ต้นกระถินเทพา ต้นลูกใต้ใบ ต้นสะตอ ต้นยอ และต้นสน ซึ่งเป็นพรรณไม้ดังกล่าวไม่จัดเป็นพืชอนุรักษ์ ตามพระราชบัญญัติ พันธุ์พืช พ.ศ. 2518 รวมทั้งไม่จัดอยู่ในสถานภาพ สูญพันธุ์ (extinct) สูญพันธุ์ในธรรมชาติ (extinct in the wild) ใกล้สูญพันธุ์อย่างยิ่ง (critically endangered) ใกล้สูญพันธุ์ (endangered) มีแนวโน้มสูญพันธุ์ (vulnerable) และใกล้ถูกคุกคาม (near threatened) ตามบัญชีรายชื่อชนิดพืชป่า แบนทำยอนุสัญญาไซเตส (CITES) และของประเทศไทย แต่อย่างไรก็ตาม และไม่อยู่ในพื้นที่ป่าสงวนแห่งชาติใด แต่อย่างไรก็ตาม ซึ่งพรรณไม้ดังกล่าวที่พบเป็นชนิดที่มีการแพร่กระจายทั่วไปตามพื้นที่ต่างๆ ของประเทศไทย ดังนั้น การดำเนินโครงการในระยะก่อสร้างจึงไม่ก่อให้เกิดผลกระทบต่อทรัพยากรป่าไม้

2) ทรัพยากรสัตว์ป่า

สิ่งมีชีวิตบนบกที่พบบริเวณพื้นที่ก่อสร้างและบริเวณโดยรอบพื้นที่ก่อสร้างโครงการมีน้อยมาก เนื่องจากพื้นที่โดยรอบมีการพัฒนาเป็นแหล่งที่อยู่อาศัยทำให้ไม่พบสิ่งมีชีวิตประเภทสัตว์ป่าที่มีคุณค่าแก่การอนุรักษ์หรือสัตว์ป่าที่หายาก สัตว์บกที่พบก็เป็นชนิดที่พบได้ทั่วไปในพื้นที่ต่างๆ ของประเทศไทย โดยแบ่งออกเป็น 3 กลุ่ม คือ สัตว์สะเทินน้ำสะเทินบก (Amphibians) ได้แก่ คางคก บ้าง อึ่งอ่าง บ้าง สัตว์เลื้อยคลาน (Reptiles) ได้แก่ จิ้งเหลนบ้าน กิ้งก่า นก (Birds) ได้แก่ นกกระจิบ และแมลง (Insects) ได้แก่ แมลงปอบ้าน มดดำ มดแดง สัตว์บกที่พบทั้งหมดไม่จัดเป็นสัตว์ป่าสงวน สัตว์ป่าคุ้มครอง ตามพระราชบัญญัติสงวนและคุ้มครองสัตว์ป่า พ.ศ. 2535 แต่อย่างไรก็ตาม รวมทั้งไม่จัดอยู่ในสถานภาพ สูญพันธุ์ (Extinct) สูญพันธุ์ในธรรมชาติ (Extinct in the wild) ใกล้สูญพันธุ์อย่างยิ่ง (Critically endangered) ใกล้สูญพันธุ์ (Endangered) มีแนวโน้มสูญพันธุ์ (Vulnerable) และใกล้ถูกคุกคาม (Near threatened) ตามบัญชีรายชื่อชนิดสัตว์ป่า แบนทำยอนุสัญญาไซเตส (Cites) และของประเทศไทย ทั้งนี้เนื่องจากสัตว์ดังกล่าวที่พบเป็นชนิดที่มีการแพร่กระจายทั่วไปตามพื้นที่ต่างๆ ของประเทศไทย ดังนั้น การดำเนินโครงการในระยะก่อสร้างจึงไม่ก่อให้เกิดผลกระทบต่อสัตว์บก

4.1.2.2 นิเวศวิทยาทางน้ำ

พื้นที่โครงการไม่มีเส้นทางน้ำตามธรรมชาติไหลผ่าน หรือมีแหล่งน้ำธรรมชาติอยู่ในพื้นที่โครงการแต่อย่างใด จากการสำรวจบริเวณพื้นที่โครงการทางด้านทิศใต้ติดกับชุมชนน้ำเอกชน ซึ่งจากการสำรวจชุมชนน้ำทางด้านทิศใต้ของพื้นที่โครงการ สัตว์น้ำที่พบเป็นสัตว์น้ำชนิดเดียวกับที่พบได้ตามแหล่งน้ำทั่วไป ได้แก่ ปลาช่อน ปลาดุกบ้าน ปลาดุกอูย ปลากระพงขาว และหอยโข่ง ทั้งนี้ ในระยะก่อสร้างจะชะลอการก่อสร้างช่วงฤดูฝน และบำบัดน้ำเสียจากส้วมคนงานก่อสร้างด้วยถังบำบัดน้ำเสียสำเร็จรูปชนิดเติมอากาศ น้ำเสียที่ผ่านการบำบัดแล้วปล่อยลงบ่อซึม เพื่อซึมลงดินต่อไป ดังนั้นจึงส่งผลกระทบต่อระดับต่ำต่อทรัพยากรชีวภาพในน้ำในระยะก่อสร้าง ทั้งนี้เพื่อเป็นการป้องกันผลกระทบในระยะก่อสร้าง โครงการจะต้องปฏิบัติตามมาตรการป้องกันและแก้ไขผลกระทบด้านการจัดการน้ำเสียอย่างเคร่งครัด

4.1.3 ผลกระทบต่อคุณค่าการใช้ประโยชน์ของมนุษย์

4.1.3.1 การใช้น้ำ

ในช่วงการก่อสร้าง น้ำใช้ของโครงการจำแนกออกเป็น 2 ประเภท คือ น้ำใช้เพื่อการอุปโภค-บริโภคของคนงานและน้ำใช้เพื่อการก่อสร้าง น้ำใช้ทั้งหมดผู้รับเหมาก่อสร้างจะใช้น้ำจากการประปา ส่วนภูมิภาค สาขาภูเก็ต ภายในโครงการ ซึ่งการใช้ในแต่ละประเภทในระหว่างการก่อสร้าง มีรายละเอียดดังนี้

1) การใช้น้ำสำหรับพื้นที่ก่อสร้าง

- การใช้น้ำเพื่อการอุปโภค-บริโภคของคนงาน

การใช้น้ำเพื่อการอุปโภค-บริโภคของคนงานก่อสร้าง พิจารณาจากจำนวนคนงานสูงสุด 100 คน และมีอัตราการใช้น้ำสำหรับคนงานที่พักนอกพื้นที่โครงการเท่ากับ 50 ลิตร/คน/วัน (Metcalf & Eddy, 1991) ดังนั้น จะมีการใช้น้ำประมาณ 5.00 ลูกบาศก์เมตร/วัน ส่วนน้ำดื่มผู้รับเหมาก่อสร้างจะจัดหาน้ำดื่มบรรจุขวดหรือถังไว้ให้คนงาน

- การใช้น้ำเพื่อการก่อสร้าง

กิจกรรมการใช้น้ำเพื่อการก่อสร้างของโครงการ เช่น ผสมปูนซีเมนต์และบ่มคอนกรีต ทำความสะอาดเครื่องมือเครื่องใช้ต่างๆ และการฉีดพรมพื้นที่ เป็นต้น ซึ่งคาดว่าจะมีอัตราการใช้น้ำประมาณ 5.00 ลูกบาศก์เมตร/วัน (ข้อมูลจากโครงการ)

ดังนั้น โครงการมีความต้องการใช้น้ำทั้งหมด ในช่วงก่อสร้างประมาณ 10.00 ลูกบาศก์เมตร/วัน โครงการจัดให้มีถังเก็บน้ำสำรอง ขนาด 20 ลูกบาศก์เมตร จำนวน 6 ถัง รวมปริมาตรกักเก็บน้ำทั้งสิ้น 120 ลูกบาศก์เมตร ซึ่งสามารถสำรองน้ำไว้ใช้ได้ประมาณ 12 วัน

2) การใช้น้ำสำหรับบ้านพักคนงาน

ปริมาณน้ำใช้จากคนงานก่อสร้างรวม 20 ลูกบาศก์เมตร/วัน และโครงการจะจัดให้มีบ่อปูนซีเมนต์ชั่วคราว มีปริมาตร 10 ลูกบาศก์เมตร จำนวน 2 บ่อ รวมปริมาตรกักเก็บน้ำทั้งสิ้น 20 ลูกบาศก์เมตร ซึ่งสำรองน้ำไว้ใช้ได้ 1 วัน ดังนั้น ผลกระทบด้านการใช้น้ำในระยะก่อสร้างต่อชุมชนที่อยู่ใกล้เคียงจึงอยู่ในระดับต่ำ

4.1.3.2 การจัดการน้ำเสียสิ่งปฏิกูล

น้ำเสียที่จะเกิดขึ้นในระหว่างการก่อสร้างโครงการ มาจาก 2 ส่วน คือ

1) น้ำเสียจากพื้นที่ก่อสร้าง

• น้ำเสียจากคณงานก่อสร้าง

น้ำเสียที่เกิดจากคณงานก่อสร้าง มีประมาณ 5.00 ลูกบาศก์เมตร/วัน แบ่งเป็นน้ำเสียจากการอุปโภคทั่วไปและน้ำเสียจากห้องส้วม โดยจะไม่มีน้ำเสียจากการอาบ เนื่องจากคณงานพักอาศัยอยู่ภายนอกพื้นที่โครงการ

- น้ำเสียจากการอุปโภคทั่วไป ได้แก่ การล้างทำความสะอาด มีประมาณ 3.39 ลูกบาศก์เมตร/วัน ซึ่งน้ำเสียดังกล่าวมีปริมาณไม่มากและจะปล่อยซึมลงดิน
- น้ำเสียจากห้องส้วม มีประมาณ 1.61 ลูกบาศก์เมตร/วัน จะบำบัดโดยถังบำบัดน้ำเสียสำเร็จรูปชนิดเติมอากาศ จำนวน 1 ชุด สามารถรองรับน้ำเสียได้ 12.00 ลูกบาศก์เมตร/ชุด สามารถบำบัดให้มีค่า $BOD_{\text{ออก}}$ ไม่เกิน 20 มิลลิกรัม/ลิตร น้ำเสียที่ผ่านการบำบัดจะซึมลงบ่อซึม จำนวน 3 บ่อ ปริมาตรบ่อละ 2.00 ลูกบาศก์เมตร ทั้งนี้โครงการจัดให้มีห้องส้วม จำนวน 20 ห้อง คิดเป็นจำนวนห้องส้วม 1 ห้อง/คณงานก่อสร้าง 5 คน

• น้ำเสียที่เกิดจากกิจกรรมการก่อสร้าง

น้ำเสียที่เกิดจากกิจกรรมก่อสร้างในแต่ละวันจะมีปริมาณไม่มากนัก เนื่องจากปริมาณน้ำใช้ในกิจกรรมการก่อสร้าง (5.00 ลูกบาศก์เมตร/วัน) ส่วนหนึ่งจะรวมเป็นส่วนหนึ่งของผลิตภัณฑ์ เช่น น้ำที่ใช้ในการผสมคอนกรีต เป็นต้น อีกส่วนหนึ่งจะระเหยหรือซึมลงดิน เช่น น้ำที่ใช้ในการบ่มคอนกรีต หรือน้ำที่ฉีดพรมพื้นและถนนชั่วคราวเพื่อลดฝุ่นละออง เป็นต้น สำหรับน้ำที่ใช้ในกิจกรรมการก่อสร้างส่วนน้อยที่เป็นน้ำเสีย ได้แก่ น้ำที่ใช้ในการชำระล้างเครื่องมือและอุปกรณ์ที่ใช้ในการก่อสร้างแต่ละวันจะปล่อยไหลซึมลงดิน

2) น้ำเสียจากบ้านพักคณงาน

สำหรับบ้านพักคณงานจะมีปริมาณน้ำเสียจากคณงานก่อสร้างแบ่งเป็นน้ำเสียจากส้วม และน้ำเสียจากการอาบหรือซักล้าง จำนวนคณงานในช่วงสูงสุด 100 คน

- ปริมาณน้ำเสียจากส้วม มีประมาณ 2.00 ลูกบาศก์เมตร/วัน อัตราการใช้น้ำ 20 ลิตร/คน/วัน โครงการจัดให้มีห้องส้วม จำนวน 5 ห้อง (ห้องส้วม 1 ห้อง/จำนวนคณงาน 20 คน)
- ปริมาณน้ำเสียจากการอาบหรือซักล้าง มีประมาณ 18.00 ลูกบาศก์เมตร/วัน อัตราการใช้น้ำ 180 ลิตร/คน/วัน

ดังนั้น ปริมาณน้ำเสียทั้งหมด 20.00 ลูกบาศก์เมตร/วัน โครงการจัดให้มีการบำบัดโดยใช้ถังบำบัดน้ำเสียสำเร็จรูปชนิดเติมอากาศ จำนวน 1 ชุด สามารถรองรับน้ำเสียได้ 20.00 ลูกบาศก์เมตร/วัน สามารถบำบัดให้มีค่า $BOD_{\text{ออก}}$ ไม่เกิน 20 มิลลิกรัม/ลิตร น้ำเสียที่ผ่านการบำบัดแล้วจะปล่อยลงสู่ท่อระบายน้ำสาธารณะต่อไป ดังนั้น ผลกระทบจึงอยู่ในระดับต่ำ

4.1.3.3 การระบายน้ำและการป้องกันน้ำท่วม

การระบายน้ำและป้องกันน้ำท่วมบริเวณพื้นที่ก่อสร้างโครงการ ในกรณีที่เกิดฝนตกในช่วงการก่อสร้าง ซึ่งอาจก่อให้เกิดการชะล้างของตะกอนดินภายในพื้นที่โครงการออกสู่บริเวณข้างเคียง โครงการจะจัดให้มีท่อระบายน้ำชั่วคราว ขนาดเส้นผ่านศูนย์กลาง 0.4 เมตร ความลาดเอียง 1:200 ที่มีบ่อพักน้ำเป็นระยะๆ เพื่อรวบรวมน้ำเข้าสู่บ่อตกตะกอน/บ่อหน่วงน้ำ ปริมาตร 85 ลูกบาศก์เมตร จำนวน 3 บ่อ รวมปริมาตร 255 ลูกบาศก์เมตร สำหรับตกตะกอนดิน กรวด หิน และเศษขยะ ก่อนระบายออกสู่ชุมชนน้ำเอกชน (ที่ดินเกาะจำยอม) ต่อไป หลังจากนั้น โครงการจะทยอยสร้างระบบสาธารณูปโภคต่างๆ เพื่อเตรียมไว้สำหรับช่วงดำเนินการ รวมทั้งการวางท่อระบายน้ำ ทำให้การระบายน้ำออกจากพื้นที่โครงการมีประสิทธิภาพมากขึ้นด้วย นอกจากนี้โครงการจัดให้มีการขุดลอกบ่อตกตะกอน/บ่อหน่วงน้ำ เป็นประจำทุกเดือน ตลอดระยะเวลาการก่อสร้าง เพื่อเพิ่มประสิทธิภาพในการรองรับได้อย่างเพียงพอ ดังนั้น ผลกระทบด้านการระบายน้ำในระยะก่อสร้างจึงอยู่ในระดับต่ำ

4.1.3.4 การจัดการมูลฝอย

จำนวนคนงานก่อสร้างโครงการจะแตกต่างกันไปในแต่ละช่วงของกิจกรรมการก่อสร้าง โดยช่วงที่มีงานโครงสร้างอาคารและสถาปัตยกรรมจะเป็นช่วงที่มีคนงานสูงสุดประมาณ 100 คน ประกอบด้วย วิศวกร ช่างเทคนิค ช่างปูน ช่างเชื่อม ช่างเหล็ก และกรรมกร เป็นต้น คนงานทั้งหมดพักนอกพื้นที่โครงการ ทำงานแบบเช้า-เย็นกลับ

ปริมาณมูลฝอยที่เกิดขึ้นในช่วงการก่อสร้าง ส่วนใหญ่เกิดจากคนงานก่อสร้าง โดยมูลฝอยในช่วงก่อสร้างมาจาก 2 แหล่ง ได้แก่

1) มูลฝอยจากพื้นที่ก่อสร้าง

• มูลฝอยจากกิจกรรมการก่อสร้าง

ขยะมูลฝอยจากการก่อสร้างส่วนใหญ่เป็นขยะมูลฝอยจากการปรับพื้นที่และงานก่อสร้าง ได้แก่ คอนกรีต อิฐ เหล็ก กระเบื้องเซรามิก กระเบื้องหลังคา ยิบซัมบอร์ด และไม้

สำหรับอัตราการเกิดขยะจากการคำนวณวัสดุที่ใช้ในการก่อสร้างอาคาร ได้อัตราการผลิตของเสียจากการก่อสร้างมีค่าอยู่ในช่วง 45.28-67.18 กิโลกรัม/ตารางเมตร มีค่าเฉลี่ย 56.23 กิโลกรัม/ตารางเมตร (ที่มา : รายงานการศึกษาแนวทางการจัดการเศษสิ่งก่อสร้างสำหรับประเทศไทย.กรมควบคุมมลพิษ)

โครงการมีพื้นที่อาคารรวม 20,730.12 ตารางเมตร ดังนั้น มีปริมาณมูลฝอยจากการก่อสร้างรวม ประมาณ 1,165.65 ตัน ($20,730.12 \times 56.23 = 1,165,654.65$ กิโลกรัม) และมีองค์ประกอบหลักคือ คอนกรีต 894.06 ตัน อิฐ 160.04 ตัน เหล็ก 57.58 ตัน กระเบื้องเซรามิก 31.71 ตัน กระเบื้องหลังคา 17.83 ตัน ยิปซัมบอร์ด 3.85 ตัน และไม้ 0.58 ตัน

ดังนั้น ทางโครงการจัดการโดยกำหนดให้ผู้รับเหมาเป็นผู้รับผิดชอบในการจัดการเศษวัสดุจากการก่อสร้าง โดยเฉพาะไม้ เศษผ้าขนาดใหญ่ และกระเบื้องหลังคา จะถูกรวบรวมเพื่อนำไปใช้ในโครงการอื่นต่อไป สำหรับเศษคอนกรีต เศษอิฐ จะใช้ในการถมพื้นที่ในโครงการ เศษกระเบื้องเซรามิก และยิปซัมบอร์ด โครงการจะกำหนดให้ผู้รับเหมาเป็นผู้ดำเนินการขนย้ายไปใช้ปรับพื้นที่ภายนอกโครงการ ส่วนเศษเหล็กจะขายให้กับคนรับซื้อของเก่า

- **มูลฝอยจากกิจกรรมของคนงาน**

มูลฝอยจากกิจกรรมของคนงาน เช่น กระดาษและถุงพลาสติก ผู้รับเหมาต้องจัดให้มีถุงดำรองรับมูลฝอยวางไว้ตามจุดต่างๆ ในบริเวณก่อสร้าง และในแต่ละวันให้เก็บรวบรวมมายังจุดพักมูลฝอยรวมที่โครงการจัดไว้

คนงานก่อสร้างของโครงการสูงสุด 100 คน คาดว่าจะเกิดปริมาณขยะมูลฝอยสูงสุด 50 กิโลกรัม/วัน (อัตราการเกิดขยะ 1 กิโลกรัม/คน/วัน แต่เนื่องจากคนงานก่อสร้างไม่ได้พักในโครงการ ดังนั้น อัตราการเกิดขยะในช่วงเวลาทำงานคาดว่าจะประมาณ 0.5 กิโลกรัม/คน/วัน)

ผู้รับเหมาจะจัดให้มีที่พักระวม ซึ่งภายในมีถังขยะขนาด 240 ลิตร จำนวน 2 ถัง แบ่งเป็นถังมูลฝอยอินทรีย์ และถังมูลฝอยรีไซเคิล อย่างละ 1 ถัง และถังขยะขนาด 120 ลิตร จำนวน 3 ถัง แบ่งเป็นถังมูลฝอยทั่วไป ถังมูลฝอยอันตราย และถังมูลฝอยติดเชื้อ อย่างละ 1 ถัง ปริมาตรกักเก็บของถังขยะรวม 840 ลิตร ซึ่งสามารถรองรับขยะมูลฝอยได้ประมาณ 2 วัน 3 วัน 2 วัน 171 วัน และ 76 วัน ตามลำดับ สำหรับถังรองรับมูลฝอยของโครงการจะมีฝาปิดมิดชิดป้องกันน้ำฝนและการส่งกลิ่นโดยเมื่อเสร็จงานก่อสร้างในแต่ละวันผู้รับเหมาจะกำหนดให้คนงานทำความสะอาดพื้นที่ก่อสร้างและนำมูลฝอยจากที่พักมูลฝอยชั่วคราวในพื้นที่ก่อสร้างใส่ถุงพร้อมมัดปากถุงให้เรียบร้อยก่อนนำไปไว้ที่พักระยะมูลฝอยรวม

การจัดการมูลฝอยรีไซเคิล ผู้รับเหมารวบรวมขยะรีไซเคิลใส่ถุงดำขายให้กับคนรับซื้อของเก่า

การจัดการมูลฝอยทั่วไปและมูลฝอยอินทรีย์ ผู้รับเหมาโครงการจะว่าจ้างบริษัทเอกชนที่ขึ้นทะเบียนกับองค์การบริหารส่วนตำบลเชิงทะเลเข้ามาดำเนินการเก็บขนขยะไปกำจัดต่อไป

สำหรับมูลฝอยอันตรายที่เกิดขึ้นจากกิจกรรมก่อสร้าง ได้แก่ กระเบื้องเปรี๊ยะ และกระเบื้องสี เป็นต้น โครงการจะทำการรวบรวมแยกไว้ในส่วนสำนักงาน โดยภายในถังจะรองด้วยถุงพลาสติกสีแดงที่มีสัญลักษณ์ขยะอันตราย ซึ่งเป็นถุงสำหรับใส่มูลฝอยอันตราย และระบุข้างถังว่าเป็น “มูลฝอยอันตราย” เมื่อมีปริมาณมากพอแล้วจะส่งไปให้ศูนย์กำจัดขยะเพื่อนำไปกำจัดต่อไป ปัจจุบันทางเทศบาลนครภูเก็ตมีการจัดตั้ง “โครงการขนส่งของเสียออกจากเกาะภูเก็ต” เพื่อส่งไปกำจัดอย่างถูกวิธี โดยโรงงานกำจัดกากอุตสาหกรรมที่ขึ้นทะเบียน

การจัดการขยะมูลฝอยติดเชื้อ ได้แก่ หน้ากากอนามัยที่ใช้แล้ว ผู้รับเหมาก่อสร้างจะรวบรวมใส่ถุงแดง ที่ระบุข้อความ “ขยะติดเชื้อ” จำนวน 2 ชั้น โดยถุงชั้นแรกมัดปากถุงด้วยเชือกให้แน่น เชิดปากถุงด้วยสารฆ่าเชื้อ (สารโซเดียมไฮโปคลอไรต์ 5% หรือแอลกอฮอล์ 70%) จากนั้นใส่ในถุงชั้นที่ 2 มัดปากถุงให้แน่นแล้วเชิดด้วยสารฆ่าเชื้ออีกครั้ง และนำไปพักไว้ที่จุดพักขยะ ที่มีถังขยะติดเชื้อจัดไว้ โดยในขณะปฏิบัติงาน กำหนดให้คนงานสวมถุงมืออนามัย และหน้ากากอนามัยทุกครั้ง เพื่อป้องกันอันตรายที่อาจเกิดจากมูลฝอยดังกล่าว เมื่อมีปริมาณมากพอแล้ว โครงการจะประสานงานหน่วยงานเอกชนที่ขึ้นทะเบียนกับองค์การบริหารส่วนตำบลเชิงทะเลรับไปกำจัดเช่นเดียวกับขยะทั่วไป

2) มูลฝอยจากบ้านพักคนงาน

ผู้รับเหมาจะจัดให้มีที่พักรวม ซึ่งภายในมีถังขยะขนาด 240 ลิตร จำนวน 2 ถัง แบ่งเป็น ถังมูลฝอยอินทรีย์ และถังมูลฝอยรีไซเคิล อย่างละ 1 ถัง และถังขยะขนาด 120 ลิตร จำนวน 3 ถัง แบ่งเป็นถังมูลฝอยทั่วไป ถังมูลฝอยอันตราย และถังมูลฝอยติดเชื้อ อย่างละ 1 ถัง ปริมาตรกักเก็บของถังขยะรวม 840 ลิตร ซึ่งสามารถรองรับขยะมูลฝอยได้ประมาณ 1 วัน 1 วัน 1 วัน 85 วัน และ 38 วัน ตามลำดับ สำหรับถังรองรับมูลฝอยของบ้านพักคนงานจะมีฝาปิดมิดชิดป้องกันน้ำฝนและการส่งกลิ่น โดยเมื่อเสร็จงานก่อสร้างในแต่ละวันผู้รับเหมาจะกำหนดให้คนงานทำความสะอาดพื้นที่บ้านพักคนงานและนำมูลฝอยจากที่พักรวมรวมชั่วคราวในพื้นที่บ้านพักคนงานใส่ถุงพร้อมมัดปากถุงให้เรียบร้อยก่อนนำไปไว้ที่พักรวม โดยผู้รับเหมาโครงการจะประสานงานให้รถเก็บขนมูลฝอยของหน่วยงานท้องถิ่นเข้ามาดำเนินการเก็บขนมูลฝอยและนำไปกำจัดต่อไป

การจัดการขยะมูลฝอยติดเชื้อ ได้แก่ หน้ากากอนามัยที่ใช้แล้ว ผู้รับเหมาก่อสร้างจะรวบรวมใส่ถุงแดง ที่มีสัญลักษณ์ “ขยะติดเชื้อ” โดยเก็บรวบรวมใส่ถุงขยะ 2 ชั้น และทำลายเชื้อเบื้องต้นโดยสารฆ่าเชื้อ (สารโซเดียมไฮโปคลอไรต์ 5% หรือแอลกอฮอล์ 70%) แล้วมัดปากถุงให้แน่น และนำไปพักไว้ที่จุดพักขยะ ภายหลังกำจัดหน้ากากอนามัยใช้แล้วให้ล้างมือให้สะอาดด้วยน้ำและสบู่ หรือแอลกอฮอล์ 70%ทันที (คำแนะนำกรมอนามัย กระทรวงสาธารณสุข) โดยจะประสานงานหน่วยงานเอกชนที่ขึ้นทะเบียนกับองค์การบริหารส่วนตำบลเชิงทะเลรับไปกำจัดเช่นเดียวกับขยะทั่วไป

ดังนั้น ผลกระทบจึงอยู่ในระดับต่ำ

4.1.3.5 พลังงานและไฟฟ้า

ผู้รับเหมาก่อสร้างจะดำเนินการขอใช้ไฟฟ้าชั่วคราวจากการไฟฟ้าส่วนภูมิภาค สาขากลาง เพื่อใช้ในการกิจกรรมการก่อสร้าง ซึ่งประกอบด้วย

- การใช้ไฟฟ้าสำหรับกิจกรรมการก่อสร้าง ได้แก่ การต่อเชื่อม สำหรับเครื่องจักรกลและอุปกรณ์ก่อสร้างต่าง ๆ และไฟฟ้าแสงสว่าง
- การใช้ไฟฟ้าสำหรับคนงานก่อสร้าง ได้แก่ ไฟฟ้าแสงสว่างและเครื่องใช้ไฟฟ้าต่าง ๆ เป็นต้น

การใช้ไฟฟ้าของโครงการจะมีผลกระทบในระดับต่ำต่อการใช้ไฟฟ้าของชุมชนข้างเคียงหรือระบบไฟฟ้าของอาคารพักอาศัยใกล้เคียง เนื่องจากปริมาณไฟฟ้าที่ต้องการใช้น้อยเกินกว่าจะก่อให้เกิดผลกระทบ และการไฟฟ้าส่วนภูมิภาค สาขากลาง มีความสามารถให้บริการได้อย่างเพียงพอ

4.1.3.6 การจราจร

การขนส่งวัสดุในช่วงก่อสร้างเข้าสู่โครงการจะใช้ทางหลวงชนบท ภก. 4018 แยกทางหลวงหมายเลข 4031-บ้านโคกโดนด ทางสาธารณประโยชน์ และถนนการะจำยอม เพื่อขนส่งวัสดุก่อสร้าง โดยการขนส่งจะมีจำนวนเฉลี่ยสูงสุดประมาณวันละ 15 เที่ยว (ช่วงที่มีการขนส่งสูงสุด) โครงการจะกำหนดเวลาของรถขนส่งวัสดุและอุปกรณ์ก่อสร้าง โดยระยะเวลาการขนส่งในช่วงเวลา 09.00-16.00 น. ในวันจันทร์ถึงวันเสาร์ โดยโครงการจะหลีกเลี่ยงการขนส่งในช่วงชั่วโมงเร่งด่วน เช่น ช่วงเช้า 07.00-09.00 น. และช่วงเย็น 16.00-17.00 น. หลังจากเวลา 17.00 น. เป็นต้นไป หากมีความจำเป็นต้องมีการขนส่ง เช่น รถขนส่งคอนกรีตผสมเสร็จ เป็นต้น จะดำเนินการได้ไม่เกิน 20.00 น. โดยจะจัดให้มีแสงสว่างอย่างเพียงพอ รวมทั้งโครงการจะแจ้งให้ผู้ที่อาศัยอยู่ใกล้เคียงทราบล่วงหน้าอย่างน้อย 1 วัน และขออนุญาตไปยังเจ้าพนักงานจราจร สำหรับวันอาทิตย์และวันหยุดนักขัตฤกษ์จะหยุดดำเนินการขนส่งวัสดุก่อสร้างเช่นกัน

การประเมินปริมาณการจราจรในระยะก่อสร้าง พิจารณาจากปริมาณรถที่เข้า-ออกพื้นที่โครงการ โดยช่วงที่มีการก่อสร้างจะเป็นช่วงที่มีการเข้า-ออกสูงสุด คือ ประมาณ 15 เที่ยว/วัน (คัน/วัน) ในกรณีเลวร้ายที่สุด รถทั้ง 15 คัน เข้ามาในพื้นที่ก่อสร้างพร้อมกันทั้งหมดภายใน 1 ชั่วโมง คิดปริมาณการจราจรสูงสุดของโครงการเท่ากับ 15 คัน/ชั่วโมง หรือคิดเป็น 25.50 PCU/ชั่วโมง (15x1.7) ดังนั้น ค่า V/C Ratio ในระยะก่อสร้าง เป็นดังนี้

■ ทางหลวงชนบท ภก. 4018 แยกทางหลวงหมายเลข 4031-บ้านโคกโดนด

ค่า V/C Ratio ในวันหยุด (วันอาทิตย์ที่ 6 สิงหาคม 2566)

ค่า V/C Ratio ของทางหลวงชนบท ภก. 4018 แยกทางหลวงหมายเลข 4031-บ้านโคกโดนด เวลา 07.01 น. ถึง 08.00 น. ซึ่งเป็นช่วงเวลาที่เลวร้ายที่สุดในระยะก่อสร้าง เป็นดังนี้

ทางหลวงชนบท ภก. 4018 แยกทางหลวงหมายเลข 4031-บ้านโคกโดนด

$$= (718 + 25.50) / 1,200$$

$$= 0.62$$

ค่า V/C Ratio ในวันธรรมดา (วันจันทร์ ที่ 7 สิงหาคม 2566)

ค่า V/C Ratio ของทางหลวงชนบท ภก. 4018 แยกทางหลวงหมายเลข 4031-บ้านโคกโดนด เวลา 17.01 น. ถึง 18.00 น. ซึ่งเป็นช่วงเวลาที่เลวร้ายที่สุดในระยะก่อสร้าง เป็นดังนี้

ทางหลวงชนบท ภก. 4018 แยกทางหลวงหมายเลข 4031-บ้านโคกโดนด

$$= (508 + 25.50) / 1,200$$

$$= 0.445$$

จากการคำนวณ พบว่า ในกรณีเลวร้ายที่สุดปริมาณการจราจรในระยะก่อสร้าง ในชั่วโมงเร่งด่วนของวันหยุด บริเวณทางหลวงชนบท ภก. 4018 แยกทางหลวงหมายเลข 4031-บ้านโคกโดนด พบว่า สภาพการจราจรยังคงคล่องตัว มีการติดขัดเล็กน้อย แต่ยังไม่มีการหยุดจอด และวันธรรมดา พบว่า สภาพการจราจรคล่องตัว ไม่ติดขัด การหยุดจอดที่ทางแยกมีน้อย

■ ทางสาธารณประโยชน์

ค่า V/C Ratio ในวันหยุด (วันอาทิตย์ที่ 6 สิงหาคม 2566)

ค่า V/C Ratio ของทางสาธารณประโยชน์ เวลา 17.01 น. ถึง 18.00 น. ซึ่งเป็นช่วงเวลาที่เลวร้ายที่สุดในระยะก่อสร้าง เป็นดังนี้

$$\text{ทางสาธารณประโยชน์} = (529 + 25.50) / 500$$

$$= 1.109$$

ค่า V/C Ratio ในวันธรรมดา (วันจันทร์ ที่ 7 สิงหาคม 2566)

ค่า V/C Ratio ของทางสาธารณประโยชน์ เวลา 17.01 น. ถึง 18.00 น. ซึ่งเป็นช่วงเวลาที่เลวร้ายที่สุดในระยะก่อสร้าง เป็นดังนี้

$$\text{ทางสาธารณประโยชน์} = (257 + 25.50) / 500$$

$$= 0.565$$

จากการคำนวณ พบว่า ในกรณีเลวร้ายที่สุดปริมาณการจราจรในระยะก่อสร้าง ในช่วงโมงเร่งด่วนของวันหยุด บริเวณทางสาธารณประโยชน์ พบว่า สภาพการจราจรขยับด้วยความเร็วต่ำมาก เนื่องจากการติดขัดที่จุดตัด มีการติดขัดเป็นขบวนยาว และวันธรรมดา พบว่า สภาพการจราจรคล่องตัว ไม่ติดขัด การหยุดจอดที่ทางแยกมีน้อย

ตารางที่ 4-30 ปริมาณการจราจรในช่วงโมงเร่งด่วนบนทางหลวงชนบท ภก. 4018 แยกทางหลวงหมายเลข 4031-บ้านโคกโดนด ในระยะก่อสร้าง

วัน	ช่วงเวลา	สภาพปัจจุบัน		ระยะก่อสร้าง	
		ปริมาณการจราจร (PCU/ชม.)	V/C Ratio	ปริมาณการจราจร (PCU/ชม.)	V/C Ratio
วันอาทิตย์ที่ 6 สิงหาคม 2566	07.01-08.00 น.	718	0.598	744	0.620
	08.01-09.00 น.	543	0.453	569	0.474
	09.01-10.00 น.	459	0.383	485	0.404
	10.01-11.00 น.	452	0.377	478	0.398
	11.01-12.00 น.	513	0.428	539	0.449
	12.01-13.00 น.	602	0.502	628	0.523
	13.01-14.00 น.	474	0.395	500	0.416
	14.01-15.00 น.	381	0.318	407	0.339
	15.01-16.00 น.	421	0.351	447	0.372
	16.01-17.00 น.	362	0.302	388	0.323
	17.01-18.00 น.	676	0.563	702	0.585
	18.01-19.00 น.	454	0.378	480	0.400
วันจันทร์ ที่ 7 สิงหาคม 2566	07.01-08.00 น.	282	0.235	308	0.256
	08.01-09.00 น.	293	0.244	319	0.265
	09.01-10.00 น.	295	0.246	321	0.267
	10.01-11.00 น.	20	0.017	46	0.038
	11.01-12.00 น.	320	0.267	346	0.288
	12.01-13.00 น.	275	0.229	301	0.250
	13.01-14.00 น.	310	0.258	336	0.280
	14.01-15.00 น.	280	0.233	306	0.255
	15.01-16.00 น.	357	0.298	383	0.319
	16.01-17.00 น.	402	0.335	428	0.356
	17.01-18.00 น.	508	0.423	534	0.445
	18.01-19.00 น.	253	0.211	279	0.232

ตารางที่ 4-31 ปริมาณการจราจรในชั่วโมงเร่งด่วนบนทางสาธารณะประโยชน์ในระยะก่อสร้าง

วัน	ช่วงเวลา	สภาพปัจจุบัน		ระยะก่อสร้าง	
		ปริมาณการจราจร (PCU/ชม.)	V/C Ratio	ปริมาณการจราจร (PCU/ชม.)	V/C Ratio
วันอาทิตย์ที่ 6 สิงหาคม 2566	07.01-08.00 น.	265	0.530	291	0.581
	08.01-09.00 น.	331	0.662	357	0.713
	09.01-10.00 น.	411	0.822	437	0.873
	10.01-11.00 น.	293	0.586	319	0.637
	11.01-12.00 น.	280	0.560	306	0.611
	12.01-13.00 น.	306	0.612	332	0.663
	13.01-14.00 น.	359	0.718	385	0.769
	14.01-15.00 น.	372	0.744	398	0.795
	15.01-16.00 น.	366	0.732	392	0.783
	16.01-17.00 น.	418	0.836	444	0.887
	17.01-18.00 น.	529	1.058	555	1.109
	18.01-19.00 น.	232	0.464	258	0.515
วันจันทร์ ที่ 7 สิงหาคม 2566	07.01-08.00 น.	125	0.250	151	0.301
	08.01-09.00 น.	151	0.302	177	0.353
	09.01-10.00 น.	140	0.280	166	0.331
	10.01-11.00 น.	20	0.040	46	0.091
	11.01-12.00 น.	257	0.514	283	0.565
	12.01-13.00 น.	204	0.408	230	0.459
	13.01-14.00 น.	209	0.418	235	0.469
	14.01-15.00 น.	106	0.212	132	0.263
	15.01-16.00 น.	253	0.506	279	0.557
	16.01-17.00 น.	217	0.434	243	0.485
	17.01-18.00 น.	239	0.478	265	0.529
	18.01-19.00 น.	161	0.322	187	0.373

ตารางที่ 4-32 ค่าประเมินตามอัตราส่วนของปริมาณจราจร และค่าดัชนีการจำแนกสภาพการจราจรบนทางหลวงชนบท ภก. 4018 แยกทางหลวงหมายเลข 4031-บ้านโคกโหนด ในระยะก่อสร้าง

วัน	เวลา	ค่า V/C Ratio	สภาพการจราจร
วันอาทิตย์ที่ 6 สิงหาคม 2566	07.01-08.00 น.	0.620	การจราจรยังคงคล่องตัว มีการติดขัดเล็กน้อย แต่ยังไม่มีการหยุดจอด
	08.01-09.00 น.	0.474	การจราจรคล่องตัว ไม่ติดขัด การหยุดจอดที่ทางแยกมีน้อย
	09.01-10.00 น.	0.404	การจราจรคล่องตัว ไม่ติดขัด การหยุดจอดที่ทางแยกมีน้อย
	10.01-11.00 น.	0.398	การจราจรคล่องตัว ไม่ติดขัด การหยุดจอดที่ทางแยกมีน้อย
	11.01-12.00 น.	0.449	การจราจรคล่องตัว ไม่ติดขัด การหยุดจอดที่ทางแยกมีน้อย
	12.01-13.00 น.	0.523	การจราจรคล่องตัว ไม่ติดขัด การหยุดจอดที่ทางแยกมีน้อย
	13.01-14.00 น.	0.416	การจราจรคล่องตัว ไม่ติดขัด การหยุดจอดที่ทางแยกมีน้อย
	14.01-15.00 น.	0.339	การจราจรคล่องตัว ไม่ติดขัด การหยุดจอดที่ทางแยกมีน้อย
	15.01-16.00 น.	0.372	การจราจรคล่องตัว ไม่ติดขัด การหยุดจอดที่ทางแยกมีน้อย
	16.01-17.00 น.	0.323	การจราจรคล่องตัว ไม่ติดขัด การหยุดจอดที่ทางแยกมีน้อย
	17.01-18.00 น.	0.585	การจราจรคล่องตัว ไม่ติดขัด การหยุดจอดที่ทางแยกมีน้อย
	18.01-19.00 น.	0.400	การจราจรคล่องตัว ไม่ติดขัด การหยุดจอดที่ทางแยกมีน้อย
วันจันทร์ ที่ 7 สิงหาคม 2566	07.01-08.00 น.	0.256	การจราจรคล่องตัว ไม่ติดขัด การหยุดจอดที่ทางแยกมีน้อย
	08.01-09.00 น.	0.265	การจราจรคล่องตัว ไม่ติดขัด การหยุดจอดที่ทางแยกมีน้อย
	09.01-10.00 น.	0.267	การจราจรคล่องตัว ไม่ติดขัด การหยุดจอดที่ทางแยกมีน้อย
	10.01-11.00 น.	0.038	การจราจรคล่องตัว ไม่ติดขัด การหยุดจอดที่ทางแยกมีน้อย
	11.01-12.00 น.	0.288	การจราจรคล่องตัว ไม่ติดขัด การหยุดจอดที่ทางแยกมีน้อย
	12.01-13.00 น.	0.250	การจราจรคล่องตัว ไม่ติดขัด การหยุดจอดที่ทางแยกมีน้อย
	13.01-14.00 น.	0.280	การจราจรคล่องตัว ไม่ติดขัด การหยุดจอดที่ทางแยกมีน้อย
	14.01-15.00 น.	0.255	การจราจรคล่องตัว ไม่ติดขัด การหยุดจอดที่ทางแยกมีน้อย
	15.01-16.00 น.	0.319	การจราจรคล่องตัว ไม่ติดขัด การหยุดจอดที่ทางแยกมีน้อย
	16.01-17.00 น.	0.356	การจราจรคล่องตัว ไม่ติดขัด การหยุดจอดที่ทางแยกมีน้อย
	17.01-18.00 น.	0.445	การจราจรคล่องตัว ไม่ติดขัด การหยุดจอดที่ทางแยกมีน้อย
	18.01-19.00 น.	0.232	การจราจรคล่องตัว ไม่ติดขัด การหยุดจอดที่ทางแยกมีน้อย

ตารางที่ 4-33 ค่าประเมินตามอัตราส่วนของปริมาณจราจร และค่าดัชนีการจำแนกสภาพการจราจรบนทางสาธารณะประโยชน์ในระยะก่อสร้าง

วัน	เวลา	ค่า V/C Ratio	สภาพการจราจร
วันอาทิตย์ที่ 6 สิงหาคม 2566	07.01-08.00 น.	0.581	การจราจรคล่องตัว ไม่ติดขัด การหยุดจอดที่ทางแยกมีน้อย
	08.01-09.00 น.	0.713	การจราจรยังคงเคลื่อนตัวได้ แต่การเปลี่ยนช่องทางจราจรได้ยากขึ้น ผู้ขับขี่ยานพาหนะเริ่มมีความเครียดขณะขับขี่
	09.01-10.00 น.	0.873	การจราจรเคลื่อนตัวได้ช้าลง เกิดความล่าช้า และความเร็วลดลง
	10.01-11.00 น.	0.637	การจราจรยังคงคล่องตัว มีการติดขัดเล็กน้อย แต่ยังไม่มีการหยุดจอด
	11.01-12.00 น.	0.611	การจราจรยังคงคล่องตัว มีการติดขัดเล็กน้อย แต่ยังไม่มีการหยุดจอด
	12.01-13.00 น.	0.663	การจราจรยังคงคล่องตัว มีการติดขัดเล็กน้อย แต่ยังไม่มีการหยุดจอด
	13.01-14.00 น.	0.769	การจราจรยังคงเคลื่อนตัวได้ แต่การเปลี่ยนช่องทางจราจรได้ยากขึ้น ผู้ขับขี่ยานพาหนะเริ่มมีความเครียดขณะขับขี่
	14.01-15.00 น.	0.795	การจราจรยังคงเคลื่อนตัวได้ แต่การเปลี่ยนช่องทางจราจรได้ยากขึ้น ผู้ขับขี่ยานพาหนะเริ่มมีความเครียดขณะขับขี่
	15.01-16.00 น.	0.783	การจราจรยังคงเคลื่อนตัวได้ แต่การเปลี่ยนช่องทางจราจรได้ยากขึ้น ผู้ขับขี่ยานพาหนะเริ่มมีความเครียดขณะขับขี่
	16.01-17.00 น.	0.887	การจราจรเคลื่อนตัวได้ช้าลง เกิดความล่าช้า และความเร็วลดลง
	17.01-18.00 น.	1.109	ขับขี่ด้วยความเร็วต่ำมาก เนื่องจากการติดขัดที่จุดตัด มีการติดขัดเป็นเวลานาน
	18.01-19.00 น.	0.515	การจราจรคล่องตัว ไม่ติดขัด การหยุดจอดที่ทางแยกมีน้อย
วันจันทร์ ที่ 7 สิงหาคม 2566	07.01-08.00 น.	0.301	การจราจรคล่องตัว ไม่ติดขัด การหยุดจอดที่ทางแยกมีน้อย
	08.01-09.00 น.	0.353	การจราจรคล่องตัว ไม่ติดขัด การหยุดจอดที่ทางแยกมีน้อย
	09.01-10.00 น.	0.331	การจราจรคล่องตัว ไม่ติดขัด การหยุดจอดที่ทางแยกมีน้อย
	10.01-11.00 น.	0.091	การจราจรคล่องตัว ไม่ติดขัด การหยุดจอดที่ทางแยกมีน้อย
	11.01-12.00 น.	0.565	การจราจรคล่องตัว ไม่ติดขัด การหยุดจอดที่ทางแยกมีน้อย
	12.01-13.00 น.	0.459	การจราจรคล่องตัว ไม่ติดขัด การหยุดจอดที่ทางแยกมีน้อย
	13.01-14.00 น.	0.469	การจราจรคล่องตัว ไม่ติดขัด การหยุดจอดที่ทางแยกมีน้อย
	14.01-15.00 น.	0.263	การจราจรคล่องตัว ไม่ติดขัด การหยุดจอดที่ทางแยกมีน้อย
	15.01-16.00 น.	0.557	การจราจรคล่องตัว ไม่ติดขัด การหยุดจอดที่ทางแยกมีน้อย
	16.01-17.00 น.	0.485	การจราจรคล่องตัว ไม่ติดขัด การหยุดจอดที่ทางแยกมีน้อย
	17.01-18.00 น.	0.529	การจราจรคล่องตัว ไม่ติดขัด การหยุดจอดที่ทางแยกมีน้อย
	18.01-19.00 น.	0.373	การจราจรคล่องตัว ไม่ติดขัด การหยุดจอดที่ทางแยกมีน้อย

จากการประเมินผลกระทบการจราจรของทางหลวงชนบท ภก. 4018 แยกทางหลวงหมายเลข 4031-บ้านโคกโดนด ในวันหยุดและวันธรรมดา พบว่า สภาพการจราจรส่วนใหญ่การจราจรคล่องตัว ไม่ติดขัด การหยุดจอดที่ทางแยกมีน้อย ยกเว้นในช่วงเวลา 07.01-08.00 น. สภาพการจราจรยังคงคล่องตัว มีการติดขัดเล็กน้อย แต่ยังไม่มีการหยุดจอด

สำหรับการประเมินผลกระทบการจราจรของทางสาธารณประโยชน์ ในวันหยุด พบว่า ในช่วงเวลา 07.01-08.00 น. และเวลา 18.01-19.00 น. สภาพการจราจรคล่องตัว ไม่ติดขัด การหยุดจอดที่ทางแยกมีน้อย ในช่วงเวลา 08.01-09.00 น. และเวลา 13.01-16.00 น. สภาพการจราจรยังคงเคลื่อนตัวได้ แต่การเปลี่ยนช่องทางจราจรได้ยากขึ้น ผู้ขับขี่ยานพาหนะเริ่มมีความเครียดขณะขับขี่ ในช่วงเวลา 09.01-10.00 น. และเวลา 16.01-17.00 น. สภาพการจราจรเคลื่อนตัวได้ช้าลง เกิดความล่าช้าและความเร็วลดลง ในช่วงเวลา 10.01-13.00 น. สภาพการจราจรยังคงคล่องตัว มีการติดขัดเล็กน้อย แต่ยังไม่มีการหยุดจอด และในช่วงเวลา 17.01-18.00 น. สภาพการจราจรขับขี่ด้วยความเร็วต่ำมาก เนื่องจากการติดขัดที่จุดตัด มีการติดขัดเป็นขบวนยาว สำหรับวันธรรมดา พบว่า สภาพการจราจรคล่องตัว ไม่ติดขัด การหยุดจอดที่ทางแยกมีน้อย

ทั้งนี้ เส้นทางขนส่งมวลชนโครงการจะหลีกเลี่ยงการใช้เส้นทางในเขตเมืองที่มีสภาพการจราจรคับคั่ง พร้อมทั้งได้จัดให้มีที่สำหรับล้างล้อรถบริเวณทางเข้า-ออกพื้นที่ก่อสร้าง เพื่อป้องกันฝุ่นละอองและโคลนที่ติดมากับล้อรถ และจัดคนงานไว้คอยอำนวยความสะดวกในการจราจรเข้า-ออก ดังนั้น ผลกระทบด้านการคมนาคมในระยะก่อสร้างจึงอยู่ในระดับต่ำ

เนื่องจากโครงการจะดำเนินการก่อสร้างให้แล้วเสร็จที่ละโครงการ โดยจะดำเนินการก่อสร้างโครงการอาคารชุด เลคแลนด์ วอเตอร์ฟรอนท์คอนโด 7 ชั้น เฟส 1 ให้แล้วเสร็จก่อน จากนั้นจะก่อสร้างโครงการอาคารชุด เลคแลนด์ วอเตอร์ฟรอนท์คอนโด 4 ชั้น เฟส 1 ต่อไป

การประเมินปริมาณการจราจรในระยะก่อสร้าง พิจารณาจากปริมาณรถที่เข้า-ออกพื้นที่โครงการ โดยช่วงที่มีการก่อสร้างจะเป็นช่วงที่มีการเข้า-ออกสูงสุด คือ ประมาณ 15 เที่ยว/วัน (คัน/วัน) ในกรณีเลวร้ายที่สุด รถทั้ง 15 คัน เข้ามาในพื้นที่ก่อสร้างพร้อมกันทั้งหมดภายใน 1 ชั่วโมง คิดปริมาณการจราจรสูงสุดของโครงการเท่ากับ 15 คัน/ชั่วโมง หรือคิดเป็น 25.50 PCU/ชั่วโมง (15x1.7) ดังนั้น ค่า V/C Ratio ในระยะก่อสร้าง เป็นดังนี้

ค่า V/C Ratio ในวันหยุด (วันเสาร์ที่ 23 ธันวาคม 2566)

ค่า V/C Ratio ของถนนการจราจร เวลา 13.01 น. ถึง 14.00 น. ซึ่งเป็นช่วงเวลาที่เลวร้ายที่สุดในระยะก่อสร้าง เป็นดังนี้

$$\begin{aligned} \text{ถนนการจราจร} &= (33 + 25.50) / 300 \\ &= 0.195 \end{aligned}$$

ค่า V/C Ratio ในวันธรรมดา (วันจันทร์ที่ 25 ธันวาคม 2566)

ค่า V/C Ratio ของถนนการจราจร เวลา 13.01 น. ถึง 14.00 น. ซึ่งเป็นช่วงเวลาที่เลวร้ายที่สุดในระยะก่อสร้าง เป็นดังนี้

$$\begin{aligned}\text{ถนนการจราจร} &= (33 + 25.50) / 300 \\ &= 0.195\end{aligned}$$

จากการคำนวณ พบว่า ในกรณีเลวร้ายที่สุดปริมาณการจราจรในระยะก่อสร้าง ในช่วงโมงเร่งด่วนของวันหยุด และวันธรรมดา บริเวณถนนการจราจร พบว่า สภาพการจราจรคล่องตัว ไม่ติดขัด การหยุดจอดที่ทางแยกมีน้อย

ตารางที่ 4-34 ปริมาณการจราจรในช่วงชั่วโมงเร่งด่วนบนถนนการะจำยอม ในระยะก่อสร้าง

วัน	ช่วงเวลา	สภาพปัจจุบัน		ระยะก่อสร้าง	
		ปริมาณการจราจร (PCU/ชม.)	V/C Ratio	ปริมาณการจราจร (PCU/ชม.)	V/C Ratio
วันเสาร์ที่ 23 ธันวาคม 2566	07.01-08.00 น.	12	0.040	38	0.125
	08.01-09.00 น.	12	0.040	38	0.125
	09.01-10.00 น.	18	0.060	44	0.145
	10.01-11.00 น.	18	0.060	44	0.145
	11.01-12.00 น.	13	0.043	39	0.128
	12.01-13.00 น.	15	0.050	41	0.135
	13.01-14.00 น.	33	0.110	59	0.195
	14.01-15.00 น.	12	0.040	38	0.125
	15.01-16.00 น.	16	0.053	42	0.138
	16.01-17.00 น.	10	0.033	36	0.118
	17.01-18.00 น.	15	0.050	41	0.135
	18.01-19.00 น.	11	0.037	37	0.122
วันจันทร์ที่ 25 ธันวาคม 2566	07.01-08.00 น.	6	0.020	32	0.105
	08.01-09.00 น.	8	0.027	34	0.112
	09.01-10.00 น.	12	0.040	38	0.125
	10.01-11.00 น.	16	0.053	42	0.138
	11.01-12.00 น.	15	0.050	41	0.135
	12.01-13.00 น.	10	0.033	36	0.118
	13.01-14.00 น.	33	0.110	59	0.195
	14.01-15.00 น.	23	0.077	49	0.162
	15.01-16.00 น.	12	0.040	38	0.125
	16.01-17.00 น.	17	0.057	43	0.142
	17.01-18.00 น.	14	0.047	40	0.132
	18.01-19.00 น.	15	0.050	41	0.135

ตารางที่ 4-35 ค่าประเมินตามอัตราส่วนของปริมาณจราจร และค่าดัชนีการจำแนกสภาพการจราจรบนถนนการะจ่ายอม ในระยะก่อสร้าง

วัน	เวลา	ค่า V/C Ratio	สภาพการจราจร
วันเสาร์ที่ 23 ธันวาคม 2566	07.01-08.00 น.	0.125	การจราจรคล่องตัว ไม่ติดขัด การหยุดจอดที่ทางแยกมีน้อย
	08.01-09.00 น.	0.125	การจราจรคล่องตัว ไม่ติดขัด การหยุดจอดที่ทางแยกมีน้อย
	09.01-10.00 น.	0.145	การจราจรคล่องตัว ไม่ติดขัด การหยุดจอดที่ทางแยกมีน้อย
	10.01-11.00 น.	0.145	การจราจรคล่องตัว ไม่ติดขัด การหยุดจอดที่ทางแยกมีน้อย
	11.01-12.00 น.	0.128	การจราจรคล่องตัว ไม่ติดขัด การหยุดจอดที่ทางแยกมีน้อย
	12.01-13.00 น.	0.135	การจราจรคล่องตัว ไม่ติดขัด การหยุดจอดที่ทางแยกมีน้อย
	13.01-14.00 น.	0.195	การจราจรคล่องตัว ไม่ติดขัด การหยุดจอดที่ทางแยกมีน้อย
	14.01-15.00 น.	0.125	การจราจรคล่องตัว ไม่ติดขัด การหยุดจอดที่ทางแยกมีน้อย
	15.01-16.00 น.	0.138	การจราจรคล่องตัว ไม่ติดขัด การหยุดจอดที่ทางแยกมีน้อย
	16.01-17.00 น.	0.118	การจราจรคล่องตัว ไม่ติดขัด การหยุดจอดที่ทางแยกมีน้อย
	17.01-18.00 น.	0.135	การจราจรคล่องตัว ไม่ติดขัด การหยุดจอดที่ทางแยกมีน้อย
	18.01-19.00 น.	0.122	การจราจรคล่องตัว ไม่ติดขัด การหยุดจอดที่ทางแยกมีน้อย
วันจันทร์ที่ 25 ธันวาคม 2566	07.01-08.00 น.	0.105	การจราจรคล่องตัว ไม่ติดขัด การหยุดจอดที่ทางแยกมีน้อย
	08.01-09.00 น.	0.112	การจราจรคล่องตัว ไม่ติดขัด การหยุดจอดที่ทางแยกมีน้อย
	09.01-10.00 น.	0.125	การจราจรคล่องตัว ไม่ติดขัด การหยุดจอดที่ทางแยกมีน้อย
	10.01-11.00 น.	0.138	การจราจรคล่องตัว ไม่ติดขัด การหยุดจอดที่ทางแยกมีน้อย
	11.01-12.00 น.	0.135	การจราจรคล่องตัว ไม่ติดขัด การหยุดจอดที่ทางแยกมีน้อย
	12.01-13.00 น.	0.118	การจราจรคล่องตัว ไม่ติดขัด การหยุดจอดที่ทางแยกมีน้อย
	13.01-14.00 น.	0.195	การจราจรคล่องตัว ไม่ติดขัด การหยุดจอดที่ทางแยกมีน้อย
	14.01-15.00 น.	0.162	การจราจรคล่องตัว ไม่ติดขัด การหยุดจอดที่ทางแยกมีน้อย
	15.01-16.00 น.	0.125	การจราจรคล่องตัว ไม่ติดขัด การหยุดจอดที่ทางแยกมีน้อย
	16.01-17.00 น.	0.142	การจราจรคล่องตัว ไม่ติดขัด การหยุดจอดที่ทางแยกมีน้อย
	17.01-18.00 น.	0.132	การจราจรคล่องตัว ไม่ติดขัด การหยุดจอดที่ทางแยกมีน้อย
	18.01-19.00 น.	0.135	การจราจรคล่องตัว ไม่ติดขัด การหยุดจอดที่ทางแยกมีน้อย

จากการประเมินผลกระทบการจราจรของถนนการะจ่ายอม ในวันหยุดและวันธรรมดาในระยะก่อสร้าง พบว่า สภาพการจราจรคล่องตัว ไม่ติดขัด การหยุดจอดที่ทางแยกมีน้อย

ดังนั้น จึงคาดว่าผลกระทบด้านการคมนาคมในระยะก่อสร้างจึงอยู่ในระดับต่ำ

4.1.3.7 การใช้ประโยชน์ที่ดิน

การใช้ประโยชน์ที่ดินตามประกาศกระทรวงทรัพยากรธรรมชาติและสิ่งแวดล้อม เรื่อง กำหนดเขตพื้นที่และมาตรการคุ้มครองสิ่งแวดล้อม ในบริเวณพื้นที่จังหวัดภูเก็ต พ.ศ. 2560 พื้นที่โครงการตั้งอยู่ในเขตพื้นที่บริเวณที่ 8 ซึ่งมีข้อกำหนดดังนี้

บริเวณที่ 8 ให้ทำได้เฉพาะอาคารที่มีความสูงไม่เกิน 23 เมตร และต้องมี

(ก) ที่ว่างไม่น้อยกว่าร้อยละ 30 ของที่ดินแปลงที่ขออนุญาตสำหรับอาคารประเภทบ้านเดี่ยว บ้านแฝด อาคารสาธารณะ อาคารอยู่อาศัยรวม หรือสำนักงาน

(ข) ที่ว่างไม่น้อยกว่าร้อยละ 10 ของที่ดินแปลงที่ขออนุญาตสำหรับอาคารประเภทห้องแถวตึกแถว บ้านแถว หรืออาคารพาณิชย์

ในช่วงการก่อสร้างโครงการจะควบคุมความสูงของอาคารและพื้นที่ว่างให้เป็นไปตามที่ได้ออกแบบไว้ โดยโครงการจะใช้วิธีการควบคุมความสูงของอาคารด้วยระบบการตรวจวัด (Measuring Systems) ซึ่งจะใช้เครื่องมือ PM Leveling and aligning (Line and point laser) ร่วมกับ Survey Leveling Control ซึ่งวิธีการดังกล่าวจะใช้แสงเลเซอร์ตรวจสอบค่าระดับทั้งแนวระนาบและแนวตั้งในการทำงานทุกขั้นตอน เช่น งานฐานราก, งานโครงสร้าง, งานสถาปัตยกรรม, งานระบบ, งานติดตั้งและประกอบ และการกำหนดค่าระดับตั้งแบบท้องพื้น-ระดับเทพื้นในแต่ละชั้น เป็นต้น ทั้งนี้ ฝ่ายออกแบบและฝ่ายก่อสร้างจะตรวจสอบความสูงของอาคารในขณะทำการก่อสร้างเป็นระยะๆ เพื่อให้ค่าระดับในแต่ละชั้นตรงตามที่ได้ออกแบบไว้ และขั้นตอนการทำงานสถาปัตยกรรมนั้น ผู้ออกแบบได้ทำการเผื่อลดระดับโครงสร้างไว้สำหรับงานก่อสร้างอาคารชั้นสุดท้ายและงานเก็บความเรียบร้อย (Building completion and finishing work) เพื่อให้อาคารได้ระดับตามที่ได้ออกแบบไว้มากที่สุด

อีกทั้งโครงการไม่มีการกระทำใดๆ ที่เป็นการทำลายหินดานทั้งที่อยู่ใต้พื้นดิน ระดับพื้นดิน หรือโผล่พื้นดิน ทั้งนี้ในการก่อสร้าง หากพบหินดานในบริเวณพื้นที่โครงการจะไม่เคลื่อนย้ายหรือทำลายหินดานทั้งที่อยู่ใต้พื้นดิน ระดับพื้นดิน และโผล่พื้นดิน ดังนั้น การดำเนินโครงการส่งผลกระทบต่อการใช้ประโยชน์ที่ดินตามเขตพื้นที่และมาตรการคุ้มครองสิ่งแวดล้อมในระดับต่ำ

4.1.3.8 การระบายอากาศ

ปัจจุบันพื้นที่โครงการเป็นพื้นที่ราบ ทิศเหนือ ติดกับ ที่ดินบุคคลอื่น (ต้นไม้และวัชพืชขึ้นปกคลุม) ถัดไปเป็นที่ดินเจ้าของเดียวกัน (กำลังพัฒนาโครงการอาคารชุด เลคแลนด์ วอเตอร์ฟร้อนท์คอนโด 7 ชั้น เฟส 1) ทิศใต้ ติดกับ ถนนการะจำยอม ถัดไปเป็นที่ดินบุคคลอื่น (ต้นไม้และวัชพืชปกคลุม) ทิศตะวันออก ติดกับ ถนนการะจำยอม ถัดไปเป็นที่ดินบุคคลอื่น (ต้นไม้และวัชพืชปกคลุม) และทิศตะวันตก ติดกับ ถนนการะจำยอม ถัดไปเป็นบ้านอยู่อาศัย 2 ชั้น บุคคลอื่น ดังนั้น สภาพโดยรอบพื้นที่โครงการโดยรวมจึงยังคงสามารถระบายอากาศได้ดี

ในช่วงก่อสร้างจะไม่มีผลกระทบด้านระบายอากาศและระบายความร้อน เนื่องจากช่วงการก่อสร้างจะไม่มีกิจกรรมที่เป็นแหล่งกำเนิดความร้อนที่สำคัญ รวมถึงพื้นที่โครงการมีการเว้นระยะห่างจากพื้นที่ข้างเคียงอย่างพอเพียง ซึ่งสามารถทำให้เกิดการระบายอากาศจากตัวอาคารได้สะดวกโดยไม่ส่งผลกระทบต่อบริเวณใกล้เคียงพื้นที่โครงการแต่อย่างใด

4.1.4 ผลกระทบต่อคุณค่าคุณภาพชีวิต

4.1.4.1 ผลกระทบที่อาจเกิดขึ้นจากการมีโครงการต่อคุณภาพชีวิต

จากแนวทางการจัดทำ การประเมินผลกระทบสิ่งแวดล้อมทางสังคม สามารถประเมินผลกระทบด้านสังคมได้ดังนี้

(1) การสรุปลักษณะโครงการ

โครงการอาคารชุด เลคแลนด์ วอเตอร์ฟร้อนท์คอนโด 4 ชั้น เฟส 1 เป็นโครงการประกอบกิจการประเภทอาคารอยู่อาศัยรวม (อาคารชุด) จำนวน 90 ห้องชุด ประกอบด้วย อาคารทั้งสิ้นจำนวน 4 อาคาร ได้แก่ อาคารห้องชุด สูง 4 ชั้น ดาดฟ้า จำนวน 3 อาคาร และอาคารห้องพักรวมสูงชั้นเดียว จำนวน 1 อาคาร โดยอาคารมีขนาดพื้นที่ใช้สอยรวมกัน 20,730.12 ตารางเมตร ตั้งอยู่บนพื้นที่ 6-2-75.2 ไร่ หรือคิดเป็น 10,700.80 ตารางเมตร โดยจะขออนุญาตก่อสร้างต่อองค์การบริหารส่วนตำบลเชิงทะเล ซึ่งคาดว่าจะใช้ระยะเวลาการก่อสร้างโครงการประมาณ 24 เดือน

(2) การสำรวจทางสังคมเบื้องต้น

โครงการอยู่ในองค์การบริหารส่วนตำบลเชิงทะเล ซึ่งจัดเป็นเขตพื้นที่ธุรกิจที่สำคัญของจังหวัดภูเก็ตสภาพโดยรวมของเขตองค์การบริหารส่วนตำบลเชิงทะเล ส่วนใหญ่เป็นชุมชนเมืองที่มีความหลากหลายของกิจกรรม ดังนั้น แม้ว่าผู้พักอาศัยบางส่วนที่ดำเนินชีวิตเป็นแบบต่างคนต่างอยู่ต้องเร่งรีบในการดำเนินชีวิตประจำวัน แต่ก็ไม่มีความขัดแย้งซึ่งกันและกัน สำหรับด้านความปลอดภัยในชีวิตและทรัพย์สินและสวัสดิการของประชาชน โครงการตั้งอยู่ในเขตความรับผิดชอบของสถานีตำรวจภูธรเชิงทะเล หน้าที่ความรับผิดชอบในด้านการรักษาความสงบและความปลอดภัยในชีวิตและทรัพย์สินของประชาชน ในกรณีที่เกิดเหตุเพลิงไหม้ทางโครงการสามารถขอความช่วยเหลือจากงานป้องกันและบรรเทาสาธารณภัยขององค์การบริหารส่วนตำบลเชิงทะเล โดยมีระยะทางห่างจากพื้นที่โครงการ ประมาณ 5.40 กิโลเมตร ใช้เวลาเดินทางประมาณ 5 นาที จะถึงพื้นที่โครงการ (ขึ้นอยู่กับสภาพการจราจรและช่วงเวลาที่เกิดเหตุ)

(3) ผลกระทบทางสังคมที่คาดว่าจะเกิดขึ้นจากการพัฒนาโครงการ

จากการประเมินของบริษัทที่ปรึกษาในช่วงก่อสร้าง คาดว่าโครงการอาจก่อให้เกิดผลกระทบต่อผู้อยู่ใกล้เคียงและผู้ใช้ถนนสายต่างๆ โดยรอบพื้นที่โครงการ ในระยะก่อสร้าง ซึ่งมีรายละเอียดดังนี้

1. ผลกระทบทางด้านเศรษฐกิจ

โครงสร้างทางเศรษฐกิจขององค์การบริหารส่วนตำบลเชิงทะเล จะเป็นระบบธุรกิจการท่องเที่ยว การบริการ การเกษตร และการทำประมง โดยโครงการจะจ้างแรงงานในท้องถิ่นเป็นพนักงานเป็นอันดับแรก ซึ่งก่อให้เกิดการจ้างงานในท้องถิ่นเพิ่มขึ้น

ดังนั้นสภาพเศรษฐกิจในช่วงก่อสร้างของโครงการจะมีการรับคนงานท้องถิ่นเพิ่มบางส่วนทำให้คนในชุมชนมีรายได้จากการทำงาน และเป็นการกระตุ้นเศรษฐกิจท้องถิ่นของร้านค้าและบริการรายย่อยใกล้เคียงพื้นที่ก่อสร้างเพิ่มขึ้น เช่น ร้านขายสินค้าอุปโภค-บริโภค กิจการค้าวัสดุก่อสร้าง เป็นต้น ซึ่งก่อให้เกิดการกระจายรายได้สู่ชุมชนมากขึ้นก่อให้เกิดผลกระทบด้านบวก

2. ผลกระทบทางด้านจำนวนประชากร

ในเขตพื้นที่ตำบลเชิงทะเล มีจำนวนประชากรทั้งสิ้น 11,877 คน เป็นชาย 5,843 คน และหญิง 6,005 คน มีจำนวนครัวเรือนทั้งสิ้น 12,480 ครัวเรือน มีเขตการปกครองครอบคลุม 6 หมู่บ้าน

การดำเนินการในช่วงระยะก่อสร้างของโครงการจะมีจำนวนคนงานก่อสร้างประมาณ 100 คน โดยคนงานส่วนใหญ่เป็นคนงานของบริษัทผู้รับเหมา ซึ่งย้ายมาจากพื้นที่ก่อสร้างอื่น และจะมีการรับคนงานท้องถิ่นเพิ่มบางส่วน ทั้งนี้คนงานทำงานแบบเช้าไปเย็นกลับ และเมื่อการก่อสร้างของโครงการแล้วเสร็จคนงานจะย้ายไปยังพื้นที่ก่อสร้างอื่น ดังนั้นจึงไม่ก่อให้เกิดผลกระทบต่อประชากรและการโยกย้าย

3. ผลกระทบต่อวิถีชีวิตของคนในชุมชน

ในเขตองค์การบริหารส่วนตำบลเชิงทะเล เป็นแหล่งท่องเที่ยวที่สำคัญของจังหวัดภูเก็ต และขณะเดียวกันก็เป็นที่ยอมรับและมีชื่อเสียงไปทั่วโลก ด้วยเหตุนี้จึงมีผู้เข้ามาอาศัยและมาประกอบอาชีพที่ไม่ใช่นักท่องเที่ยว การดำรงชีวิตส่วนใหญ่เป็นชุมชนเมืองที่มีความหลากหลายของกิจกรรม ดังนั้นแม้ว่าผู้พักอาศัยบางส่วนที่ดำเนินชีวิตเป็นแบบต่างคนต่างอยู่ ต้องเร่งรีบในการดำเนินชีวิตประจำวัน แต่ก็ไม่มีความขัดแย้งซึ่งกันและกัน สำหรับด้านความปลอดภัยในชีวิตและทรัพย์สินและสวัสดิการของประชาชน โครงการตั้งอยู่ในเขตความรับผิดชอบของสถานีตำรวจภูธรเชิงทะเล หน้าที่ความรับผิดชอบในการรักษาความสงบและความปลอดภัยในชีวิตและทรัพย์สินของประชาชน

ดังนั้นเมื่อการดำเนินการของโครงการในระยะก่อสร้างที่มีคนงานก่อสร้างเข้ามาในพื้นที่การดำเนินชีวิตของประชาชนในพื้นที่โดยรอบพื้นที่โครงการอาจได้รับผลกระทบเนื่องจากมีแรงงานต่างถิ่นเข้ามา แม้ว่าผู้รับเหมาก่อสร้างจะกำหนดให้คนงานก่อสร้างพักนอกพื้นที่โครงการ แต่ในช่วงที่คนงานก่อสร้างต้องมาทำงานในพื้นที่โครงการอาจก่อให้เกิดความรำคาญจากกิจกรรมต่างๆ ในช่วงก่อสร้างโครงการ รวมทั้งประชาชนโดยรอบพื้นที่โครงการอาจเกิดความกังวลที่อาจเกิดขึ้นจากคนงานก่อสร้าง เช่น ก่อมลพิษทางด้านสิ่งแวดล้อม การมีสุเมยาเสพติด การดื่มสุรา การเล่นการพนัน การลักขโมย และการก่ออาชญากรรม อย่างไรก็ตาม เพื่อเป็นการคลายข้อวิตกกังวลของประชาชน โครงการได้กำหนดให้ผู้รับเหมาก่อสร้างต้องควบคุมดูแลคนงานให้ปฏิบัติตามกฎระเบียบอย่างเคร่งครัดตามมาตรการที่กำหนดไว้อย่างเข้มงวดและจัดให้มีเจ้าหน้าที่รักษาความปลอดภัยบริเวณพื้นที่โครงการ อีกทั้งมีการประสานงานกับผู้นำชุมชน และสถานีตำรวจที่ดูแลรับผิดชอบบริเวณพื้นที่โครงการ ดังนั้นการดำเนินการของโครงการระยะก่อสร้างก่อให้เกิดผลกระทบต่อการดำเนินชีวิตและปัญหาสังคมในระดับต่ำ

4. ผลกระทบทางด้านเชื้อชาติ

ประชาชนในพื้นที่เขตองค์การบริหารส่วนตำบลเชิงทะเล มีความหลากหลายเชื้อชาติ เนื่องจากเป็นเมืองท่องเที่ยว ในการดำเนินการก่อสร้างของโครงการจะมีคนงานก่อสร้างประมาณ 100 คน ซึ่งจะเป็นแรงงานจากต่างถิ่นเข้ามาทำงานส่วนหนึ่ง เช่น แรงงานพม่า ซึ่งจะมีความแตกต่างกันทางเชื้อชาติกับชุมชนข้างเคียงโดยรอบพื้นที่โครงการ ดังนั้น ผลกระทบจึงอยู่ในระดับต่ำ

5. ผลกระทบด้านศาสนา ประเพณีวัฒนธรรม และแหล่งโบราณสถาน

ในพื้นที่องค์การบริหารส่วนตำบลเชิงทะเลมีการนับถือศาสนา ดังนี้ หมู่ที่ 2 บ้านบางเทา นับถือศาสนาอิสลาม ร้อยละ 95 และศาสนาอื่น ๆ ร้อยละ 5 หมู่ที่ 3 บ้านหาดสุรินทร์ นับถือศาสนาพุทธ ร้อยละ 82 และศาสนาอื่น ๆ ร้อยละ 18 หมู่ที่ 4 บ้านป่าสัก นับถือศาสนาพุทธร้อยละ 98 และศาสนาอื่น ๆ ร้อยละ 2 หมู่ที่ 5 บ้านบางเทานอก นับถือศาสนาอิสลามร้อยละ 99 และศาสนาอื่น ๆ ร้อยละ 5 หมู่ที่ 6 บ้านโคกโดนด-ลายัน นับถือศาสนาพุทธร้อยละ 93 และศาสนาอื่น ๆ ร้อยละ 7

ในเขตองค์การบริหารส่วนตำบลเชิงทะเล มีวัด 1 แห่ง คือ วัดอนามัยเกษม สำนักสงฆ์ 1 แห่ง คือ สำนักสงฆ์วัดร้าง มัสยิด 4 แห่ง คือ 1) มัสยิดมุกการัม 2) มัสยิดอันซอริชชุนนะห์ 3) มัสยิดเก่า 4) มัสยิดดาร์ลุ เอียะซาน ศาลเจ้า 1 แห่ง คือ ศาลเจ้าเต็กกันไต่เต้ คริสตจักร 1 แห่ง คือ คริสตจักรเชิงทะเล สุสาน 2 แห่ง คือ 1) กุโบร์นอกเล 2) สุสานจีน และฌาปนสถาน 2 แห่ง คือ ฌาปนสถานวัดอนามัยเกษม

ประชาชนส่วนใหญ่ยังคงรักษาวัฒนธรรมของคนไทยในชนบทอยู่ แต่เนื่องจากการเป็นเมืองท่องเที่ยวทำให้สภาพทางสังคมเปลี่ยนไปเป็นสังคมเมือง โดยบางส่วนเป็นสังคมแบบตะวันตก โดยเฉพาะบริเวณที่เป็นแหล่งบันเทิงเพื่อตอบสนองความต้องการของนักท่องเที่ยวต่างชาติ

สำหรับประเพณีและวัฒนธรรมท้องถิ่นที่สำคัญในเขตองค์การบริหารส่วนตำบลเชิงทะเล ได้แก่ ถือน้ำสรงน้ำพระ รอยกระหนาบ วันสงกรานต์ ตรุษจีน ไหว้เทวดา สมโภชน์หลวงพ่อบุญวัดเชิงทะเล วันสารทไทย (เดือนสิบ) วันเข้าพรรษา วันวิสาขบูชา และวันมาฆบูชา

จากการตรวจสอบแหล่งโบราณสถานที่ทางกรมศิลปากรได้ประกาศขึ้นทะเบียนแหล่งโบราณสถานแห่งประเทศไทยประกาศในราชกิจจานุเบกษา และยังไม่ได้รับการประกาศขึ้นทะเบียนและกำหนดเขตที่ดินโบราณสถาน พบว่าบริเวณพื้นที่โครงการ และพื้นที่ใกล้เคียงในรัศมี 1 กิโลเมตร ไม่พบแหล่งโบราณคดี แหล่งโบราณสถาน หรือสถานที่ที่มีความสำคัญทางประวัติศาสตร์แต่อย่างใด จากข้อมูลแหล่งธรรมชาติอันควรรักษาในจังหวัดภูเก็ต ตามมติคณะรัฐมนตรี เมื่อวันที่ 7 พฤศจิกายน 2532 พบว่า บริเวณพื้นที่โครงการ และพื้นที่ใกล้เคียงในรัศมี 1 กิโลเมตร ไม่พบแหล่งธรรมชาติอันควรรักษาแต่อย่างใด สำหรับคนงานก่อสร้างประมาณ 100 คน จะเป็นแรงงานจากต่างถิ่นเข้ามาทำงานส่วนหนึ่ง เช่น แรงงานพม่า ซึ่งนับถือศาสนาพุทธและยังคงมีวัฒนธรรมประเพณีที่เข้าร่วมกิจกรรมกันได้กับประเพณีของท้องถิ่น ดังนั้นจึงไม่ส่งผลกระทบแต่อย่างใด

6. ความปลอดภัยในชีวิตและทรัพย์สิน

การดำเนินการของโครงการในระยะก่อสร้างอาจก่อให้เกิดเหตุเดือดร้อนรำคาญปัญหาจากคนงานก่อสร้างต่อชุมชนใกล้เคียง เช่น การมีวัสดุขยะเสียดิต การตีฆ้อง การเล่นการพนัน การลักขโมย และการก่ออาชญากรรม รวมถึงก่อให้เกิดความเสียหายต่อชีวิตและทรัพย์สินต่ออาคารและผู้อยู่อาศัยใกล้เคียง จากการรบกวนของเศษวัสดุก่อสร้าง และอาจก่อให้เกิดโรคติดต่อจากคนงานก่อสร้างได้ อย่างไรก็ตามในช่วงระยะก่อสร้างโครงการได้ทำหนังสือแจ้งพัฒนาโครงการไปยังสถานีตำรวจภูธรเชิงทะเล และหน่วยงานป้องกันและบรรเทาสาธารณภัยองค์การบริหารส่วนตำบลเชิงทะเล เพื่อให้หน่วยงานดังกล่าวรับทราบว่ามีการจัดทำโครงการและเตรียมความพร้อมในกรณีเกิดเหตุฉุกเฉิน ดังนั้นผลกระทบจึงอยู่ในระดับต่ำ

4.1.4.2 การสาธารณสุข

การประเมินผลกระทบทางสุขภาพจะประเมินตามแนวทางการประเมินผลกระทบทางสุขภาพ ในรายงานการวิเคราะห์ผลกระทบสิ่งแวดล้อมของประเทศไทยเป็นแนวทางในการศึกษา (สำนักวิเคราะห์ผลกระทบสิ่งแวดล้อม สำนักงานนโยบายและแผนทรัพยากรธรรมชาติและสิ่งแวดล้อม, กันยายน 2550) ซึ่งมีขั้นตอนต่างๆ ได้แก่ การกลั่นกรองในโครงการ (Screening) การกำหนดขอบเขตการศึกษา (Scoping) และการประเมินผลกระทบ (Assessment)

1) การกลั่นกรองในโครงการ (Screening)

(ก) ข้อมูลรายละเอียดโครงการ

โครงการอาคารชุด เลคแลนด์ วอเตอร์ฟร้อนท์คอนโด 4 ชั้น เฟส 1 เป็นโครงการประกอบกิจการประเภทอาคารอยู่อาศัยรวม (อาคารชุด) จำนวน 90 ห้องชุด ประกอบด้วย จำนวน 4 อาคาร ได้แก่ อาคารห้องชุด สูง 4 ชั้น ดาดฟ้า จำนวน 3 อาคาร และอาคารห้องพักขยะรวม สูงชั้นเดียว จำนวน 1 อาคาร โดยอาคารมีขนาดพื้นที่ใช้สอยรวมกัน 20,730.12 ตารางเมตร ตั้งอยู่บนพื้นที่ 6-2-75.2 ไร่ หรือ 10,700.80 ตารางเมตร โดยจะขออนุญาตก่อสร้างต่อองค์การบริหารส่วนตำบลเชิงทะเล ซึ่งคาดว่าจะใช้ระยะเวลาการก่อสร้างโครงการประมาณ 24 เดือน และจากการศึกษา พบว่า กลุ่มคนที่มีความเสี่ยงด้านสุขภาพจากการดำเนินโครงการ ได้แก่ คนงานก่อสร้างโครงการ ผู้พักอาศัยในโครงการ พนักงานของโครงการ และประชาชนที่อาศัยอยู่โดยรอบพื้นที่โครงการ

(ข) ข้อมูลการสัมผัสของมนุษย์

กลุ่มคนส่วนใหญ่ที่ได้รับผลกระทบด้านสุขภาพ มีดังนี้

- คนงานที่ปฏิบัติงานในบริเวณพื้นที่ก่อสร้าง ซึ่งจะต้องสัมผัสกับมลพิษที่อาจเกิดขึ้นอยู่ตลอดเวลาการทำงานในแต่ละวัน (ประมาณ 8 ชั่วโมง)
- ผู้พักอาศัยในโครงการ พนักงานของโครงการ และประชาชนที่อาศัยอยู่ในบริเวณพื้นที่ใกล้เคียง และโดยรอบโครงการ โดยกลุ่มคนที่มีความเสี่ยงที่จะสัมผัสมลพิษ ได้แก่ เด็ก สตรีมีครรภ์ หรือผู้ที่ไวต่อการได้รับอันตราย

2) การกำหนดขอบเขตการศึกษา (Scoping)

ในการกำหนดขอบเขตการศึกษาผลกระทบทางสุขภาพจากกิจกรรมต่าง ๆ ของโครงการได้พิจารณาจากข้อมูลรายละเอียดโครงการ ข้อมูลสภาพแวดล้อมในปัจจุบันของพื้นที่โครงการ (ข้อ 3.4.3 ในบทที่ 3) ข้อมูลสุขภาพปัจจุบัน โดยพิจารณาจากสิ่งคุกคามสุขภาพ ได้แก่ เสียง ความสั่นสะเทือน ฝุ่น เขม่าควัน และสิ่งคุกคามต่อจิตใจ ได้แก่ ความกังวล เป็นต้น นอกจากนี้ จะพิจารณาด้านสิ่งแวดล้อม ปัจจัยต่อการสัมผัส และลักษณะผลกระทบต่อสุขภาพ

3) การประเมินผลกระทบ (Assessment)

เขตพื้นที่องค์การบริหารส่วนตำบลเชิงทะเล มีสถานพยาบาล จำนวน 2 แห่ง ได้แก่ โรงพยาบาลส่งเสริมสุขภาพตำบลบ้านบางเทา และโรงพยาบาลส่งเสริมสุขภาพตำบลเชิงทะเล โดยสถานพยาบาลที่ตั้งอยู่ใกล้พื้นที่โครงการมากที่สุด คือ โรงพยาบาลส่งเสริมสุขภาพตำบลเชิงทะเล มีระยะห่างจากพื้นที่โครงการประมาณ 4.70 กิโลเมตร ใช้เวลาเดินทางประมาณ 5 นาที จะถึงพื้นที่โครงการ (ขึ้นกับสภาพการจราจร และช่วงเวลาที่เกิดเหตุ)

จากสถิติสาเหตุการป่วย 21 กลุ่มโรค ของโรงพยาบาลส่งเสริมสุขภาพตำบลเชิงทะเล ระหว่างปี 2561-2565 พบว่า 5 อันดับแรก ได้แก่ โรคระบบย่อยอาหาร รวมโรคในช่องปาก, โรคระบบกล้ามเนื้อ รวมโครงร่าง และเนื้อเยื่อเสริม, อาการหรืออาการแสดงและสิ่งผิดปกติที่พบได้จากการตรวจทางคลินิกและทางห้องปฏิบัติการที่ไม่สามารถจำแนกโรคในกลุ่มอื่นได้, โรคที่เกิดอาการหลายระบบ โรคระบบไหลเวียนเลือด และโรคระบบหายใจ เป็นต้น

จากการสำรวจภาคสนามโดยการสัมภาษณ์ประชาชนที่อยู่อาศัยใกล้เคียงพื้นที่โครงการพบว่า กลุ่มครัวเรือนเจ็บป่วยด้วยโรคผิวหนังและภูมิแพ้ คิดเป็นร้อยละ 30.34 รองลงมาเจ็บป่วยด้วยโรคหวัด/โรคทางเดินหายใจ คิดเป็นร้อยละ 22.47 และเจ็บป่วยด้วยโรคเกี่ยวกับระบบเลือดลมต่างๆ คิดเป็นร้อยละ 19.10 ซึ่งสอดคล้องกับข้อมูลสถิติจำนวนผู้ป่วยจำแนกตาม 21 กลุ่มโรคของโรงพยาบาลส่งเสริมสุขภาพตำบลเชิงทะเล เนื่องจากมีผู้ป่วยกลุ่มโรคดังกล่าวอยู่ในอันดับต้นๆ

จากข้อมูลสถิติข้อมูลโรคและความเจ็บป่วยระหว่าง ปี พ.ศ. 2561 - 2565 จากโรงพยาบาลส่งเสริมสุขภาพตำบลเชิงทะเล และข้อมูลจากการสำรวจภาคสนามของกลุ่มครัวเรือนในระยะ 1,000 เมตร จากขอบเขตพื้นที่โครงการ จะเห็นได้ว่าโรคระบบทางเดินหายใจ เป็นโรคที่มีการเจ็บป่วยเป็นลำดับต้นๆ ทั้งนี้อาจมีสาเหตุมาจากการเปลี่ยนแปลงของสภาพอากาศ ฝุ่นละอองจากการจราจร และมลพิษทางอากาศจากการก่อสร้าง ประกอบกับบริเวณโดยรอบพื้นที่โครงการในเขตองค์การบริหารส่วนตำบลเชิงทะเลมีสถานที่ก่อสร้างเพื่อพัฒนาเป็นที่อยู่อาศัย และแหล่งท่องเที่ยว หรือโครงการต่างๆ ด้วยสาเหตุดังกล่าวจึงส่งผลให้ประชาชนส่วนใหญ่เจ็บป่วยด้วยโรคระบบทางเดินหายใจมากกว่าโรคอื่นๆ

การประเมินผลกระทบจากการดำเนินโครงการในระยะก่อสร้างที่อาจส่งผลกระทบต่อสุขภาพในด้านคุณภาพอากาศ การบำบัดน้ำเสีย การจัดการขยะมูลฝอย สภาพเศรษฐกิจและสังคม อาชีวอนามัยและความปลอดภัย พิจารณาถึงปัจจัยที่สำคัญที่อาจมีผลกระทบต่อสุขภาพ คือ

- สิ่งคุกคามทางกายภาพ ได้แก่ คุณภาพอากาศ การบำบัดน้ำเสีย และการจัดการขยะมูลฝอย เป็นต้น
- สิ่งคุกคามทางชีวภาพ ได้แก่ แมลงวัน แดกที่เรื้อย และปรสิต เป็นต้น
- สิ่งคุกคามต่อจิตใจ ได้แก่ ความเครียด ความกังวล และความรำคาญ เป็นต้น

ในช่วงที่มีการก่อสร้างโครงการ กลุ่มคนส่วนใหญ่ที่ได้รับผลกระทบด้านสุขภาพ ได้แก่ คนงานที่ปฏิบัติงานในบริเวณพื้นที่ก่อสร้างและผู้ที่อยู่อาศัยบริเวณใกล้เคียงและโดยรอบพื้นที่ก่อสร้างโครงการ สุขภาพของคนงานก่อสร้างและผู้ที่อยู่อาศัยใกล้เคียงพื้นที่ก่อสร้างจัดเป็นกลุ่มเสี่ยงที่อาจก่อให้เกิดโรคต่างๆ ขึ้นได้ ซึ่งสาเหตุของการเกิดโรคอาจมาจากการปฏิบัติหน้าที่ที่ต้องเผชิญมลภาวะต่างๆ ได้แก่ ฝุ่นละออง เสียง ความสั่นสะเทือน เขม่าควัน และสารเคมี รวมถึงที่พักอาศัยของคนงานก่อสร้าง มักอยู่อาศัยรวมกันจำนวนมาก โดยมีถิ่นที่มาจากทั้งที่เป็นคนงานต่างดาว และคนงานไทย ดังนั้นการอยู่อาศัยของคนงานที่ไม่ถูกสุขลักษณะก็อาจเป็นพาหะนำไปสู่โรคติดต่อต่างๆ ได้ นอกจากนี้การเกิดอุบัติเหตุจากการปฏิบัติงานมักเกิดขึ้นเป็นประจำซึ่งอุบัติเหตุในแต่ละครั้งอาจก่อให้เกิดการสูญเสียทั้งชีวิตและทรัพย์สิน

การประเมินผลกระทบจากโรคที่อาจเกิดขึ้นในระยะก่อสร้าง รวมถึงมาตรการป้องกันและ
แก้ไขผลกระทบ และมาตรการติดตามตรวจสอบแสดงดังตารางที่ 4-36

4.1.4.3 อาชีวอนามัยและความปลอดภัย

4.1.4.3.1 การป้องกันอัคคีภัย

สำหรับกิจกรรมในการก่อสร้างที่มีความเสี่ยงต่อการเกิดอัคคีภัยในช่วงการก่อสร้างโครงการ
นั้น อาจเกิดจากลูกไฟจากงานเชื่อม กระแสไฟฟ้าลัดวงจรจากเครื่องมือที่เกี่ยวข้องกับกระแสไฟฟ้า
และการตกแต่งภายใน รวมทั้งการสูบบุหรี่ของพนักงาน ดังนั้น โครงการจะร่วมกับบริษัท
ผู้รับเหมาก่อสร้าง คอยควบคุมในการปฏิบัติงานของพนักงานก่อสร้างให้มีประสิทธิภาพและลดการเกิด
อุบัติเหตุในการทำงาน รวมทั้งเพื่อความปลอดภัยของผู้พักอาศัยรอบโครงการ คาดว่าผลกระทบจะอยู่
ในระดับต่ำ

ตารางที่ 4-36 มาตรการป้องกันและลดผลกระทบจากโรคที่เกิดขึ้น ในระยะก่อสร้าง

โรค	สาเหตุการเกิดโรค	มาตรการป้องกันและเฝ้าระวัง
1. โรคระบบทางเดินหายใจ เช่น โรค ภูมิแพ้ และโรคหอบหืด เป็นต้น	- เกิดจากการหายใจเอาสารก่อภูมิแพ้ เช่น ฝุ่นละออง ควันบูห์รี ควัน ของรถยนต์ เป็นต้น ที่ฟุ้งกระจายอยู่ในอากาศเข้าสู่ระบบทางเดินหายใจ จนระบบเกิดปฏิกิริยาตอบสนองต่อสารภูมิแพ้ซึ่งเป็นสาเหตุของการเกิดโรคระบบทางเดินหายใจ นอกจากนี้สารก่อภูมิแพ้ยังกระตุ้นให้อาการของโรคกำเริบรุนแรงมากขึ้น	1. ปฏิบัติตามมาตรการป้องกันและแก้ไขผลกระทบสิ่งแวดล้อมที่ระบุในหัวข้อ 4.2.1.4 เรื่องคุณภาพอากาศอย่างเคร่งครัด
2. โรคที่สัตว์และแมลงเป็นพาหะนำโรค ได้แก่ <ul style="list-style-type: none"> ▪ แมลงสาบ เช่น โรคระบบทางเดินอาหาร โรคระบบลำไส้ โรคท้องเสียโรคผิวหนัง โรคตับอักเสบ ▪ ยุง เช่น โรคไข้เลือดออก โรคไข้สมองอักเสบโรคเท้าช้าง โรคไข้สมองอักเสบ ▪ แมลงวัน เช่น อหิวาตกโรค 	<ul style="list-style-type: none"> - เกิดจากการสัมผัสหรือรับประทานเชื้อแบคทีเรีย หนองพยาธิ เชื้อไวรัส เชื้อโปรโตซัว และเชื้อรา ที่ติดมากับแมลงสาบเนื่องจากแมลงสาบชอบอยู่ตามขยะ ของเสีย - เกิดจากยุงลาย ยุงก้นปล่อง ยุงลายเสือ และยุงรำคาญที่เป็นพาหะนำโรคกัด - เกิดโรคเกิดจากการรับประทานอาหารและน้ำดื่มที่ไม่สะอาด มีแมลงวันตอม โดยแมลงวันจะตอมอุจจาระหรืออาเจียนของผู้ป่วย และนำเชื้อแพร่กระจายอยู่ในอาหารและน้ำดื่ม 	<ol style="list-style-type: none"> 1. ตรวจสอบสุขภาพคนงานก่อนรับเข้าทำงาน 2. จัดหาน้ำดื่มน้ำใช้ ระบบรวบรวมและกำจัดขยะ น้ำเสีย สิ่งปฏิกูลที่ถูกสุขลักษณะไว้อย่างเพียงพอ เพื่อป้องกันไม่ให้เกิดแหล่งเพาะพันธุ์โรค 3. ดูแลและรักษาความสะอาดบริเวณที่พัก ห้องส้วม และห้องอาบน้ำอย่างสม่ำเสมอ 4. ดูแลไม่ให้มีแหล่งน้ำท่วมขังในบริเวณพื้นที่ก่อสร้างและบ้านพักคนงาน เพื่อป้องกันการเกิดแหล่งเพาะพันธุ์ยุงหรือแหล่งเชื้อโรคต่างๆ 5. ฉีดพ่นยากำจัดยุง แมลงสาบ แมลงวัน และแหล่งเพาะพันธุ์ ก่อนและหลังรื้อถอนบ้านพักคนงาน ห้องน้ำ ห้องส้วม

ตารางที่ 4-36 มาตรการป้องกันและลดผลกระทบจากโรคที่เกิดขึ้น ในระยะก่อสร้าง (ต่อ)

โรค	สาเหตุการเกิดโรค	มาตรการป้องกันและเฝ้าระวัง
3. โรคเครียด ซึ่งจะนำไปสู่โรคนอนไม่หลับ โรคแผลในกระเพาะอาหาร และโรคประสาท	<ul style="list-style-type: none">- เกิดจากความวิตกกังวลด้านความปลอดภัยในชีวิตและทรัพย์สิน- ผลกระทบที่เกิดจากกิจกรรมการก่อสร้าง เช่น ฝุ่นละออง เสียงดัง แรงสั่นสะเทือน และกลิ่นจากขยะหรือน้ำเสีย เป็นต้น	<ol style="list-style-type: none">1. จัดหาที่พักอาศัยที่แข็งแรง ปลอดภัย และสะอาดให้คนงาน2. แบ่งเวลาการทำงานและการพักผ่อนให้มีความเหมาะสม3. วางมาตรการกับดูแลและควบคุมคนงานไม่ให้รับกวนหรือบุกรุกพื้นที่นอกโครงการ เช่น<ul style="list-style-type: none">- ดูแลควบคุมคนงานอย่างเข้มงวด เพื่อป้องกันปัญหาการลักขโมยกับทำร้ายร่างกาย และการทะเลาะวิวาทระหว่างคนงานด้วยกันเองหรือระหว่างคนงานกับคนในชุมชนใกล้เคียง- กำหนดเวลาเข้า-ออก บ้านพักคนงานไว้ไม่เกิน 22.00 น. และต้องมีการเซ็นชื่อเข้า-ออกบ้านพัก- บริษัทฯ จะไม่อนุญาตให้คนงานพักอาศัยที่บริเวณโครงการ- มีผู้จัดการแคมป์ดูแลรับผิดชอบโดยตรง ตรวจสอบผู้พักอาศัยอย่างน้อยสัปดาห์ละครั้ง- ห้ามเล่นการพนัน ดื่มสุรา พกอาวุธผิดกฎหมายและมียาเสพติดในบริเวณบ้านพักคนงาน- ติดตั้งอุปกรณ์รักษาความปลอดภัย- หากคนงานฝ่าฝืนกฎระเบียบหรือทำผิดกฎหมาย บริษัทผู้รับเหมาจะต้องลงโทษตามกฎหมายอย่างเคร่งครัด

ตารางที่ 4-36 มาตรการป้องกันและลดผลกระทบจากโรคที่เกิดขึ้น ในระยะก่อสร้าง (ต่อ)

โรค	สาเหตุการเกิดโรค	มาตรการป้องกันและเฝ้าระวัง
4. อุบัติเหตุ	<ul style="list-style-type: none"> - การเกิดอัคคีภัย - เครื่องมือหรือเครื่องจักรในการก่อสร้างชำรุดเสียหาย - การปฏิบัติงานโดยความประมาทขาดความระมัดระวัง 	1. ปฏิบัติตามมาตรการป้องกันและแก้ไขผลกระทบสิ่งแวดล้อมที่ระบุในหัวข้อ 4.1.4.3 เรื่องอาชีวอนามัยและความปลอดภัยอย่างเคร่งครัด
5. โรคติดเชื้อไวรัสโคโรนา 2019 หรือ โรคโควิด 19	<ul style="list-style-type: none"> - เกิดจากการสัมผัสน้ำมูก น้ำลาย ของผู้ป่วยที่ติดเชื้อไวรัสโคโรนา 2019 และแพร่กระจายผ่านทางละอองเข้าทางระบบทางเดินหายใจ ซึ่งเชื้อไวรัสดังกล่าว สามารถลอยตัวอยู่ในอากาศได้ราว 3 ชม. และเกาะติดอยู่กับข้าวของเครื่องใช้ซึ่งหากมีใครสัมผัสในระยะเวลาดังกล่าวแล้ว อาจจะติดเชื้อไวรัสดังกล่าวได้ - ประชาชนอาศัยอยู่หนาแน่น - ระบบระบายอากาศบริเวณที่พักอาศัยไม่ดี มีความชื้น ไม่มีแสงแดดส่องถึง 	1. พิจารณารับคนงานในท้องถิ่นเป็นอันดับแรก กรณีรับคนงานต่างดาวเข้าทำงาน ต้องรับคนงานต่างดาวที่มีใบอนุญาตเข้าทำงานอย่างถูกต้องตามกฎหมาย 2. ตรวจสอบสุขภาพคนงานก่อนเข้ารับทำงาน 3. ให้คนงานสวมใส่หน้ากากอนามัยในขณะที่กำลังทำงานก่อสร้าง หรืออยู่ในสถานที่แออัด 4. ประชาสัมพันธ์ให้คนงาน ล้างมือบ่อยๆ ด้วยสบู่และน้ำหรือเจลล้างมือที่มีส่วนผสมของแอลกอฮอล์ 5. ประชาสัมพันธ์ให้คนงานใช้กระดาษทิชชูหรือข้อพับตรงข้อศอกด้านในปิดปาก และจุ่มขณะไอหรือจาม 6. ประชาสัมพันธ์ให้คนงานหลีกเลี่ยงการพบปะใกล้ชิด (ระยะ 1 เมตรหรือ 3 ฟุต) กับคนที่ไม่สบาย 7. จัดให้มีเจลล้างมือที่มีส่วนผสมของแอลกอฮอล์ 70% ถึง 80% ไว้บริเวณต่างๆ ทั่วพื้นที่โครงการ

4.1.4.3.2 อาชีวอนามัยและความปลอดภัย

ผลกระทบด้านความปลอดภัยและอาชีวอนามัยของคณงานก่อสร้างและเจ้าหน้าที่ปฏิบัติงานในพื้นที่ก่อสร้าง ได้แก่ อุบัติเหตุต่างๆ อันอาจเกิดจากการทำงานที่ขาดความระมัดระวัง หรือประมาทในการใช้เครื่องจักร การใช้เครื่องมือหรืออุปกรณ์ที่ไม่สมบูรณ์ การขนส่งวัสดุอุปกรณ์ก่อสร้างที่อาจก่อให้เกิดการกีดขวางการจราจร เสี่ยงและความสั่นสะเทือนที่เกิดจากกิจกรรมการก่อสร้างอันจะมีผลต่อสุขภาพทางกายและยังมีผลต่อสุขภาพจิตของคณงานก่อสร้าง นอกจากนี้ การดำเนินการของโครงการในระยะก่อสร้างอาจก่อให้เกิดเหตุเดือดร้อนรำคาญปัญหาจากคณงานก่อสร้างต่อชุมชนใกล้เคียง และโรคติดต่อ

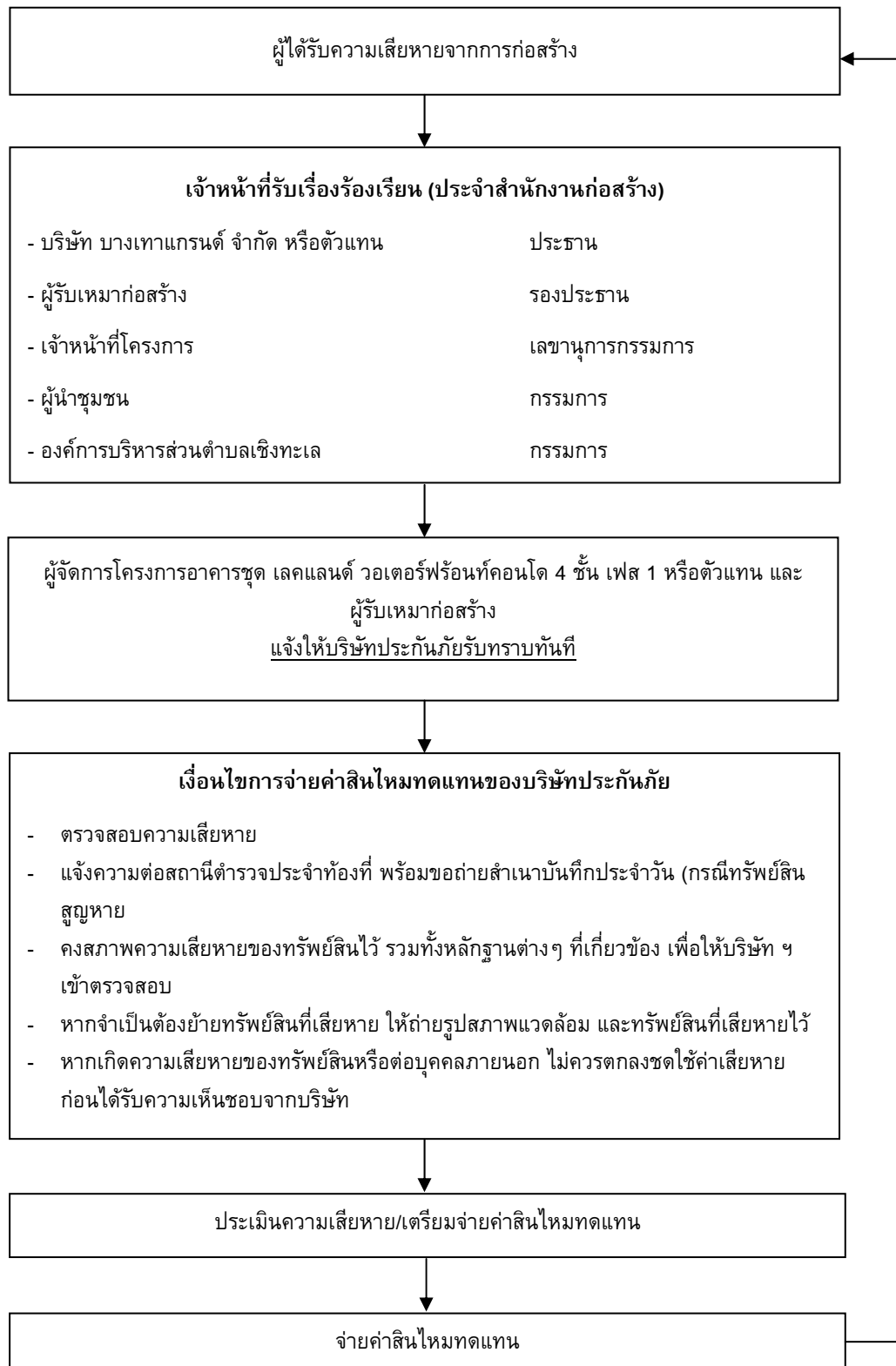
ดังนั้น โครงการจึงกำหนดให้ผู้รับเหมามีมาตรการเพื่อความปลอดภัยในชีวิตและทรัพย์สินตามกฎหมายกระทรวงมหาดไทย ฉบับที่ 4 (พ.ศ. 2526) ออกตามความในพระราชบัญญัติควบคุมอาคาร พ.ศ.2522 ว่าด้วยหมวดที่ 1 การก่อสร้าง สำหรับผลกระทบด้านความปลอดภัย ดูแลให้คณงานก่อสร้างปฏิบัติงานด้วยความระมัดระวัง จัดหน้ากากกันฝุ่น หมวกนิรภัย รองเท้ากันกระแทก ที่ครอบหู ให้กับคณงานก่อสร้าง รวมทั้งกำหนดให้ผู้รับเหมาปฏิบัติตามประกาศกระทรวงมหาดไทย เรื่อง ความปลอดภัยในการทำงาน นอกจากนี้จะกำหนดให้ผู้รับเหมาก่อสร้างรักษาดูแลพื้นที่ก่อสร้างให้เป็นระเบียบและทำความสะอาดพื้นที่ก่อสร้างอยู่เสมอ เพื่อลดโอกาสการเกิดอุบัติเหตุ จัดเตรียมเครื่องมือปฐมพยาบาลเบื้องต้นพร้อมทั้งเตรียมพร้อมประสานงานกับโรงพยาบาลใกล้เคียงเพื่อนำผู้ได้รับบาดเจ็บส่งโรงพยาบาล หากเกิดอุบัติเหตุรุนแรง นอกจากนี้ ผู้รับเหมาต้องแบ่งเวลาการทำงานและการพักผ่อนของคณงานให้เหมาะสม รวมทั้งกำหนดให้มีการตรวจประวัติและตรวจสุขภาพคณงานและกำหนดกฎระเบียบให้คณงานก่อสร้างปฏิบัติอย่างเคร่งครัด เพื่อป้องกันเหตุเดือดร้อนรำคาญปัญหาและโรคติดต่อ

โครงการจัดให้มีแผนชดเชยในกรณีเกิดความเสียหายจากกิจกรรมของโครงการ โครงการจะเร่งดำเนินการตรวจสอบและแก้ไขปัญหาโดยไม่ชักช้า เพื่อแก้ไขปัญหาที่อาจเกิดขึ้นในกรณีดังกล่าว นอกจากนี้ โครงการจัดให้มีการประกันภัยเพื่อชดเชยหรือเยียวยาที่เกิดจากการก่อสร้างอาคารต่อพื้นที่โดยรอบ โดยบริษัทผู้รับประกันจะชดเชยผู้เอาประกันภัยตามวงเงินซึ่งผู้เอาประกันต้องตกเป็นฝ่ายรับผิดชอบตามกฎหมาย ในอันที่จะต้องจ่ายค่าชดเชยเพื่อการต่อไปนี้เป็น คือ

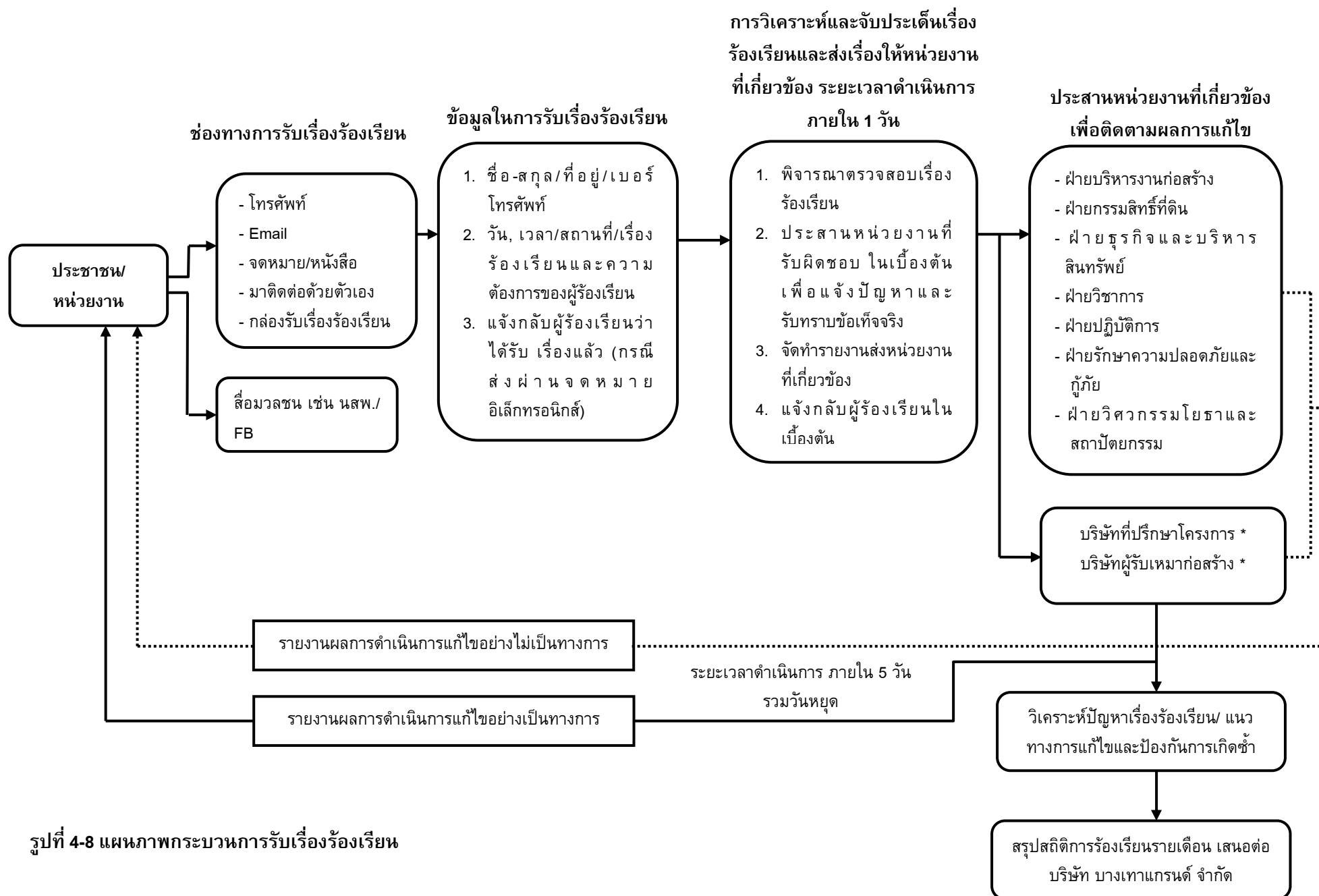
1. การบาดเจ็บทางร่างกาย หรือการป่วยเจ็บ อันเนื่องมาจากอุบัติเหตุ
2. การสูญเสีย หรือเสียหายแห่งทรัพย์สิน อันเนื่องมาจากอุบัติเหตุ

ถ้าการอันเนื่องมาจากอุบัติเหตุที่เกิดขึ้นโดยตรงเพราะการดำเนินการตามสัญญาจ้างเหมาอันได้เอาประกันไว้ โดยกรมธรรม์ประกันภัยฉบับนี้และการนั้นได้เกิดขึ้นภายใน หรือ ณ บริเวณที่ติดกับสถานที่ก่อสร้าง ในระหว่างระยะเวลาประกันภัย

ขั้นตอนการชดเชยในกรณีเกิดความเสียหาย แสดงดังรูปที่ 4-7 และแผนภาพกระบวนการรับเรื่องร้องเรียนแสดงดังรูปที่ 4-8



รูปที่ 4-7 แผนผังแสดงขั้นตอนการชดเชยในกรณีเกิดความเสียหาย



รูปที่ 4-8 แผนภาพกระบวนการรับเรื่องร้องเรียน

4.1.4.4 สุนทรียภาพ

ปัจจุบันโครงการยังไม่มีมีการก่อสร้างอาคาร แต่เมื่อมีการก่อสร้างอาคาร คสล. สูง 4 ชั้น ดาดฟ้าจำนวน 3 อาคาร และอาคาร ค.ส.ล. สูงชั้นเดียว จำนวน 1 อาคาร อาจมีความจำเป็นต้องใช้อุปกรณ์และสิ่งอำนวยความสะดวกขณะก่อสร้าง เช่น ตาข่ายกันฝุ่น นั้งร้าน ฯลฯ ซึ่งจะมีผลกระทบทางด้านสุนทรียภาพต่อผู้ที่พบเห็นและอยู่อาศัยที่อยู่ในระยะใกล้หรือระยะประชิดกับโครงการในระดับสูง กิจกรรมดังกล่าวใช้ระยะเวลา ประมาณ 24 เดือน เพื่อเป็นการลดผลกระทบโครงการกำหนดให้ผู้รับเหมาก่อสร้างทำการปิดล้อมด้วยรั้วชั่วคราว สูง 2.4 เมตร ตามแนวเขตที่ดินโครงการ เพื่อให้เกิดความเป็นระเบียบและช่วยลดผลกระทบต่อการรับรู้ของผู้อยู่อาศัย ผู้ที่พบเห็น และผู้ที่สัญจรผ่านพื้นที่โครงการในระยะใกล้หรือระยะประชิดกับโครงการ รวมทั้งใช้วัสดุและสีของวัสดุและอุปกรณ์ที่ใช้ในขณะก่อสร้าง เช่น ตาข่ายกันฝุ่น นั้งร้าน ที่เป็นสีโทนอ่อนและมีความกลมกลืนกับสีของอาคารข้างเคียง รวมทั้งสภาพแวดล้อมบริเวณโดยรอบของโครงการ เช่น สีน้ำตาล สีเทา เป็นต้น ดังนั้น ผลกระทบที่มีจึงอยู่ในระดับต่ำ

4.2 ระยะดำเนินการ

4.2.1 ผลกระทบต่อทรัพยากรกายภาพ

4.2.1.1 สภาพภูมิประเทศ

โครงการประกอบกิจการประเภทอาคารอยู่อาศัยรวม (อาคารชุด) ซึ่งกิจกรรมดังกล่าวจะไม่ส่งผลต่อการเปลี่ยนแปลงลักษณะภูมิประเทศแต่อย่างใด ลักษณะภูมิประเทศของพื้นที่โครงการยังคงเป็นพื้นที่ราบ มีเพียงการเปลี่ยนแปลงการใช้ประโยชน์พื้นที่ จากเดิมที่เป็นพื้นที่ว่าง เปลี่ยนไปเป็นอาคารห้องชุด สูง 4 ชั้น ดาดฟ้า จำนวน 3 อาคาร และอาคารห้องพักขยะรวม สูงชั้นเดียว จำนวน 1 อาคาร พร้อมทั้งระบบสาธารณูปการ ที่จัดเตรียมไว้ในโครงการ ถนน และพื้นที่สีเขียว อย่างไรก็ตาม โครงการได้จัดพื้นที่สีเขียวและจัดภูมิสถาปัตยกรรมให้กลมกลืนกับพื้นที่โดยรอบ ซึ่งคิดเป็นพื้นที่สีเขียว ร้อยละ 27.32 ของพื้นที่โครงการ ดังนั้น การดำเนินโครงการจึงไม่ส่งผลกระทบต่อการเปลี่ยนแปลงสภาพภูมิประเทศ

4.2.1.2 ทรัพยากรดิน

โครงการจัดให้มีพื้นที่สีเขียว ร้อยละ 27.32 ของพื้นที่โครงการ โดยการปลูกหญ้า ไม้พุ่ม และไม้ยืนต้นปกคลุมดินในพื้นที่โครงการ ซึ่งจะช่วยลดซับน้ำฝน ชะลอการไหลของน้ำฝนและลดการกัดเซาะหน้าดินได้ สำหรับระบบระบายน้ำภายในโครงการจะแยกน้ำเสียและน้ำฝนออกจากกัน โดยมีรายละเอียดการระบายน้ำและการป้องกันน้ำท่วม ดังนี้

การระบายน้ำฝนของโครงการ จะแบ่งเป็น 2 ส่วน จากพื้นดินนอกอาคาร และจากหลังคาของอาคาร โดยการระบายน้ำฝนบนพื้นดินนอกอาคาร จะอาศัยลักษณะการระบาย 2 รูปแบบ คือ การไหลซึมลงใต้ดินตามบริเวณสนามหญ้าและพื้นที่สีเขียว อีกรูปแบบคือการให้น้ำฝนไหลไปตามความลาดชันของภูมิประเทศ ซึ่งน้ำฝนส่วนนี้จะไหลลงสู่ท่อระบายน้ำที่เตรียมไว้และระบายลงสู่บ่อหน่วงน้ำ สำหรับน้ำฝนจากชั้นหลังคาของอาคารจะรวบรวมลงสู่ท่อระบายน้ำฝน ขนาดเส้นผ่านศูนย์กลาง 0.40 เมตร ความลาดเอียง 1:200 ที่มีบ่อพักน้ำเป็นระยะอยู่โดยรอบพื้นที่โครงการ โดยอาศัยแรงโน้มถ่วงของโลก (Gravity) น้ำฝนจากส่วนนี้ทั้งหมดจะรวบรวมเข้าสู่บ่อหน่วงน้ำ

โครงการออกแบบบ่อหน่วงน้ำ จำนวน 3 บ่อ ปริมาตรบ่อละ 85 ลูกบาศก์เมตร รวมปริมาตรบ่อหน่วงน้ำทั้งสิ้น 255 ลูกบาศก์เมตร โดยน้ำจากบ่อหน่วงน้ำจะถูกสูบผ่านบ่อดักขยะและท่อระบายน้ำลงสู่ใต้ถนนการะจำยอม ก่อนระบายออกสู่ชุมชนน้ำเอกชน (ที่ดินการะจำยอม) ต่อไป

สำหรับการพัดพาตะกอนดินลงสู่บ่อดักน้ำและบ่อหน่วงน้ำ โครงการจะมีการขุดลอกเมื่อมีปริมาณตะกอนดินสะสมในบ่อ ดังนั้น จึงคาดว่าอยู่ในระดับต่ำต่อทรัพยากรดิน

4.2.1.3 ธรณีวิทยา การเกิดแผ่นดินไหว และการเกิดสึนามิ

1) สภาพธรณีวิทยา และการเกิดแผ่นดินไหว

จากแผนที่ธรณีวิทยาประเทศไทย (กรมทรัพยากรธรณี, 2556) พบว่า บริเวณพื้นที่โครงการมีลักษณะเป็นตะกอนหินผุ (Qr) อยู่ในยุคควอเตอร์นารี เศษหิน หินทรายแป้ง และดินเคลย์ กรวดเป็นเหลี่ยม การคั้ดขนาดไม่ดี

จากสถานการณ์แผ่นดินไหวในจังหวัดภูเก็ต เมื่อวันที่ 16 เมษายน 2555 ซึ่งเป็นผลสืบเนื่องมาจากการเกิดแผ่นดินไหวขนาด 8.6 และ 8.2 ริกเตอร์ ทางตอนเหนือของเกาะสุมาตรา ประเทศอินโดนีเซีย เมื่อวันที่ 11 เมษายน 2555 ทำให้เกิดการส่งถ่ายแรงสั่นสะเทือน และเป็นตัวกระตุ้นให้แขนงของรอยเลื่อนคลองมะรุ่ยเกิดการเคลื่อนตัวและเกิดแผ่นดินไหวขนาด 4.3 ริกเตอร์ ในจังหวัดภูเก็ต หลังจากนั้นก็มีแผ่นดินไหวตามหรือเกิดอาฟเตอร์ช็อก ในบริเวณใกล้เคียงกันประมาณ 30 ครั้ง รู้สึกได้ประมาณ 4 ครั้ง และผลจากการเกิดแผ่นดินไหวดังกล่าว ส่งผลให้บ้านเรือนประชาชนในพื้นที่บ้านลิพอน-บางขาม หมู่ที่ 2 ตำบลศรีสุนทร อำเภอถลาง เสียหายเล็กน้อยกว่า 200 หลังคาเรือน ตำบลปากถลาง อำเภอถลาง เสียหาย 10 หลังคาเรือน อาคารส่วนใหญ่เป็นบ้านปูนก่ออิฐชั้นเดียว ขณะที่เขื่อนบางเหนียวดำ ซึ่งตั้งอยู่ในพื้นที่ หมู่ที่ 7 ตำบลศรีสุนทร จากการตรวจสอบไม่ได้รับความเสียหายแต่อย่างใด (สำนักธรณีวิทยาสังแวดล้อม กรมทรัพยากรธรณี, 2555) จากแผนที่แสดงการประเมินความรุนแรงแผ่นดินไหวในจังหวัดภูเก็ต (รูปที่ 3-8) พบว่า พื้นที่โครงการมีระดับความรุนแรง V เมอร์คัลลี คือ ถ้าเกิดในเวลากลางวันน้อยคนที่จะสัมผัสได้ ถ้าเป็นเกิดในเวลากลางคืนคนที่นอนหลับอยู่อาจรู้สึกถึงแรงสะเทือนและตกใจตื่นได้ เครื่องเรือน รวมถึงรถยนต์ที่จอดอยู่จะมีการสั่นไหวอย่างเห็นได้ชัด (กรมทรัพยากรธรณี, 2555)

สำหรับเขตรอยเลื่อนที่มีพลังของประเทศไทยมี 3 แนว ตามทิศทางการวางตัวและการเคลื่อนที่ คือ กลุ่มรอยเลื่อนที่วางตัวในแนวทิศตะวันออกเฉียงเหนือ-ตะวันตกเฉียงใต้ กลุ่มรอยเลื่อนที่วางตัวในแนวทิศตะวันตกเฉียงเหนือ-ตะวันออกเฉียงใต้ และกลุ่มรอยเลื่อนที่วางตัวอยู่ในทิศเหนือ-ใต้ ทั้งนี้ จากการตรวจสอบจาก www.googleearth.com โดยการสร้างแนวรอยเลื่อนจำลองจากแนวรอยเลื่อนคลองมะรุ่ยที่มีการอ้างอิงมาจากแผนที่แสดงการประเมิน ความรุนแรงแผ่นดินไหว ที่มีจุดศูนย์กลางบริเวณตำบลศรีสุนทร ผ่านมาถึงบริเวณโครงการ พบว่า พื้นที่โครงการไม่ได้อยู่ในบริเวณรอยเลื่อนแต่อย่างใด โดยอยู่ห่างจากแนวรอยเลื่อนที่ใกล้ที่สุดคือ รอยเลื่อนคลองมะรุ่ย ซึ่งเป็นรอยเลื่อนที่วางตัวอยู่ในเขตจังหวัดสุราษฎร์ธานี กระบี่ และพังงา เป็นระยะทางประมาณ 25.0 กิโลเมตร และอยู่ห่างจากตำแหน่งจุดศูนย์กลางแผ่นดินไหวที่อำเภอถลาง จังหวัดภูเก็ต ประมาณ 8.00 กิโลเมตร อย่างไรก็ตาม เขตรอยเลื่อนที่สำคัญเกี่ยวกับการเกิดแผ่นดินไหวและมีผลกระทบต่อประเทศไทย ได้แก่ กลุ่มรอยเลื่อนสะแก และกลุ่มรอยเลื่อนพานหลวง รอยเลื่อนทั้งสองนี้มีแนวแยกต่อเนื่องมาทางตะวันตกของประเทศไทยไล่จากทางตอนบนลงมาตอนล่าง อันได้แก่ กลุ่มรอยเลื่อนเมย กลุ่มรอยเลื่อนศรีสวัสดิ์ และกลุ่มรอยเลื่อนเจดีย์สามองค์ ในเขตภาคเหนือของประเทศไทยมีกลุ่มรอยเลื่อนแม่ทา กลุ่มรอยเลื่อนเถิน และกลุ่มรอยเลื่อนแม่จัน ซึ่งยังคงมีการเคลื่อนไหวอยู่ และกลุ่มรอยเลื่อนอุตรดิตถ์ เป็นต้น ดังนั้น ผลกระทบจึงอยู่ในระดับต่ำ

2) การเกิดสึนามิ

พื้นที่โครงการไม่ได้อยู่ในบริเวณที่ได้รับผลกระทบจากสึนามิ เมื่อปี 2547 เมื่อเกิดคลื่นสึนามิหอแจ้งเตือนภัยจะรับสัญญาณเตือนภัยผ่านดาวเทียมหรือคลื่น VHF เพื่อแจ้งเตือนภัยแก่ประชาชน ซึ่งพื้นที่องค์การบริหารส่วนตำบลเชิงทะเล มีการติดตั้งระบบสัญญาณเตือนภัยในพื้นที่เสี่ยง จำนวน 1 จุด คือ หน้าหาดเลพัง มีระยะทางห่างจากพื้นที่โครงการประมาณ 1.70 กิโลเมตร และมีสถานที่พักพิงผู้อพยพชั่วคราว ที่ใกล้ที่สุดคือ วัดเชิงทะเล มีระยะทางห่างจากพื้นที่โครงการประมาณ 6.00 กิโลเมตร เพื่อให้สามารถอพยพไปยังสถานที่อพยพที่ปลอดภัยของพื้นที่โครงการได้ทันเวลาที่ ดังนั้น ผลกระทบจากการเกิดสึนามิต่อพื้นที่โครงการจึงอยู่ในระดับต่ำ

4.2.1.4 สภาพภูมิอากาศ อุณหภูมิวิทยา และคุณภาพอากาศ

มลพิษทางอากาศที่สำคัญในระยะดำเนินการ คือ ฝุ่นละออง และก๊าซคาร์บอนมอนอกไซด์ (CO) ที่เกิดจากยานพาหนะ บริษัทฯ ที่ปรึกษาได้คำนวณปริมาณมลพิษที่เกิดขึ้น โดยใช้แบบจำลอง Box Model ของ John G Rau and David C.Wooten, 1996 ดังสมการ

$$C \text{ (mg/m}^3\text{)} = \frac{Q \text{ (mg/s)}}{D \text{ (m)} \times W \text{ (m/s)} \times M \text{ (m)}}$$

เมื่อ	C	=	ความเข้มข้นของมลสารที่เกิดขึ้น (มิลลิกรัม/ลูกบาศก์เมตร)
	Q	=	ปริมาณมลสารที่เกิดขึ้น (Emissions) (มิลลิกรัม/วินาที)
		=	สัมประสิทธิ์ตัวคูณของการปล่อยมลพิษ x ระยะทางวิ่งภายในโครงการ x จำนวนที่จอดรถยนต์
	D	=	ความกว้างของพื้นที่ (ระยะทางตั้งฉากกับทิศทางลม) ของโครงการเท่ากับ 45.26 เมตร (กรณีลมที่พัดมาจากทิศตะวันตก)
	W	=	ความเร็วลม จากสถิติภูมิอากาศ ในคาบ 30 ปี ของสถานีอุตุนิยมวิทยาสยามบินภูเก็ท พบว่ามีค่าเท่ากับ 3.0 knot หรือ 1.54 m/s (1 knot = 0.5144 m/s)
	M	=	Mixing Height เป็นสภาพคงตัวของอากาศ เพื่อศึกษา การฟุ้งกระจายของสารมลพิษทางอากาศจาก แหล่งกำเนิดมีค่าสูงสุดเท่ากับ 1,600 เมตร แสดงดังตารางที่ 4-2 สำหรับแหล่งกำเนิดภายในอาคารมีค่าเท่ากับ 2.89 เมตร

กำหนดให้	ระยะทางที่รถยนต์วิ่งภายในโครงการ (วิ่ง 2 เที่ยว/วัน)	=	0.56	กิโลเมตร
	ที่จอดรถยนต์ภายนอกอาคาร	=	38	คัน
	ที่จอดรถยนต์ภายในอาคาร	=	42	คัน
	รถทุกคันเข้ามาในโครงการภายใน	=	1	ชั่วโมง

ใช้อัตราการระบายมลสารจากรถยนต์ ซึ่งอนุมานว่าเป็นเครื่องยนต์ดีเซลเล็ก และเบนซิน เมื่อเปรียบเทียบมลพิษที่ปล่อยออกมาระหว่างเครื่องยนต์ดีเซลเล็กและเบนซิน ถ้าค่าไหนมากกว่าจะนำค่านั้นมาประเมิน โดยมีค่าสัมประสิทธิ์การปล่อยของก๊าซแต่ละชนิดดังนี้ (รายละเอียดแสดงดังตารางที่ 4-37)

ตารางที่ 4-37 สัมประสิทธิ์การปล่อยของก๊าซแต่ละชนิดระหว่างเครื่องยนต์ดีเซลเล็ก และเบนซิน

ชนิดของมลพิษ	สัมประสิทธิ์การปล่อยมลพิษ (กรัม/กิโลเมตร)
ฝุ่นละอองรวม (TSP)	0.1*
ฝุ่นละอองขนาดเล็ก (PM10)	0.398**
ก๊าซคาร์บอนมอนอกไซด์ (CO)	5.745**
ก๊าซไนโตรเจนไดออกไซด์ (NO ₂)	4.116**
ก๊าซซัลเฟอร์ไดออกไซด์ (SO ₂)	0.182**
ก๊าซไฮโดรคาร์บอน (HC)	1.535**

ที่มา : * Pollution Control Department, Final Report, Air and Noise Emission Database for Thailand, 1994

** กรมควบคุมมลพิษ, 2543

โดยสามารถคำนวณหาปริมาณความเข้มข้นของสารมลพิษของโครงการ ได้ดังนี้

(1) ฝุ่นละอองรวม (TSP)

$$\begin{aligned}
 Q_{\text{ในอาคาร}} &= 0.1 \times 1,000 \times 0.56 \times 2 \times 42 \\
 &= 4,704 \quad \text{มิลลิกรัม/ชั่วโมง} \\
 &= 1.31 \quad \text{มิลลิกรัม/วินาที} \\
 C_{\text{ในอาคาร}} &= 1.31 / (45.26 \times 1.54 \times 2.89) \\
 &= 0.0065 \quad \text{มิลลิกรัม/ลูกบาศก์เมตร}
 \end{aligned}$$

ปริมาณความเข้มข้นของฝุ่นละอองรวม (TSP) ที่เกิดขึ้นจากท่อไอเสียรถยนต์ภายในอาคารของโครงการ มีค่าเท่ากับ 0.0065 มิลลิกรัม/ลูกบาศก์เมตร

$$\begin{aligned}
 Q_{\text{นอกอาคาร}} &= 0.1 \times 1,000 \times 0.56 \times 2 \times 38 \\
 &= 4,256 \quad \text{มิลลิกรัม/ชั่วโมง} \\
 &= 1.18 \quad \text{มิลลิกรัม/วินาที} \\
 C_{\text{นอกอาคาร}} &= 1.18 / (42.26 \times 1.54 \times 1,600) \\
 &= 0.000011 \quad \text{มิลลิกรัม/ลูกบาศก์เมตร}
 \end{aligned}$$

ปริมาณความเข้มข้นของฝุ่นละอองรวม (TSP) ที่เกิดขึ้นจากท่อไอเสียรถยนต์ภายนอกอาคารของโครงการ มีค่าเท่ากับ 0.000011 มิลลิกรัม/ลูกบาศก์เมตร

$$\begin{aligned}
 C &= Q_{\text{ในอาคาร}} + Q_{\text{นอกอาคาร}} \\
 &= 0.0065 + 0.000011 \\
 &= 0.006511 \quad \text{มิลลิกรัม/ลูกบาศก์เมตร}
 \end{aligned}$$

จากการคำนวณ ปริมาณความเข้มข้นของฝุ่นละอองรวม (TSP) ที่เกิดขึ้นจากท่อไอเสียรถยนต์ของโครงการ มีค่าเท่ากับ 0.006511 มิลลิกรัม/ลูกบาศก์เมตร เมื่อนำไปรวมกับปริมาณฝุ่นละอองรวม (TSP) ที่เกิดขึ้นจริงในปัจจุบันจะได้ค่าเพิ่มขึ้นในอนาคตในช่วงที่เปิดดำเนินการ โดยปริมาณฝุ่นละอองรวมพิจารณาจากจุดตรวจวัดบริเวณใกล้เคียงพื้นที่โครงการ (โครงการอาคารชุด เลคแลนด์ วอเตอร์ฟร้อนท์คอนโด 7 ชั้น เฟส 1) ซึ่งมีระยะห่างจากพื้นที่โครงการประมาณ 50 เมตร เป็นพื้นที่ที่อยู่ติดกันและสภาพแวดล้อมโดยรอบโครงการมีลักษณะคล้ายคลึงกัน ในวันที่ 3-6 สิงหาคม 2566 มีปริมาณฝุ่นละอองรวม (TSP) เท่ากับ 0.032 มิลลิกรัม/ลูกบาศก์เมตร (บริษัท เอ็นไวรอนเมนต์ รีเสิร์ช แอนด์ เทคโนโลยี จำกัด, สิงหาคม 2566)

$$\begin{aligned}
 &\text{ดังนั้น ปริมาณฝุ่นละอองรวม (TSP) ที่เกิดขึ้นจากท่อไอเสียรถยนต์ของโครงการ} \\
 &= 0.006511 + 0.032 \\
 &= 0.038511 \quad \text{มิลลิกรัม/ลูกบาศก์เมตร}
 \end{aligned}$$

จากการคำนวณ ท่อไอเสียรถยนต์ของโครงการจะทำให้ฝุ่นละอองฟุ้งกระจายในพื้นที่ประมาณ 0.038511 มิลลิกรัม/ลูกบาศก์เมตร ซึ่งปริมาณฝุ่นละอองรวม (TSP) ที่เกิดขึ้นดังกล่าวมีค่าอยู่ในเกณฑ์มาตรฐาน (ค่ามาตรฐานฝุ่นเฉลี่ย 24 ชั่วโมง เท่ากับ 0.330 มิลลิกรัม/ลูกบาศก์เมตร ตามประกาศคณะกรรมการสิ่งแวดล้อมแห่งชาติ ฉบับที่ 24 พ.ศ. 2547)

(2) ฝุ่นละอองขนาดเล็ก (PM10)

$$\begin{aligned}
 Q_{\text{ในอาคาร}} &= 0.398 \times 1,000 \times 0.56 \times 2 \times 42 \\
 &= 18,721.92 \quad \text{มิลลิกรัม/ชั่วโมง} \\
 &= 5.20 \quad \text{มิลลิกรัม/วินาที} \\
 C_{\text{ในอาคาร}} &= 5.20 / (45.26 \times 1.54 \times 2.89) \\
 &= 0.026 \quad \text{มิลลิกรัม/ลูกบาศก์เมตร}
 \end{aligned}$$

ปริมาณความเข้มข้นของฝุ่นละอองขนาดเล็ก (PM10) ที่เกิดขึ้นจากท่อไอเสียรถยนต์ภายในอาคารของโครงการ มีค่าเท่ากับ 0.026 มิลลิกรัม/ลูกบาศก์เมตร

$$\begin{aligned}
 Q_{\text{นอกอาคาร}} &= 0.398 \times 1,000 \times 0.56 \times 2 \times 38 \\
 &= 16,938.88 \quad \text{มิลลิกรัม/ชั่วโมง} \\
 &= 4.71 \quad \text{มิลลิกรัม/วินาที}
 \end{aligned}$$

$$\begin{aligned} C_{\text{นอกอาคาร}} &= 4.71 / (45.26 \times 1.54 \times 1,600) \\ &= 0.000042 \quad \text{มิลลิกรัม/ลูกบาศก์เมตร} \end{aligned}$$

ปริมาณความเข้มข้นของฝุ่นละอองขนาดเล็ก (PM10) ที่เกิดขึ้นจากท่อไอเสียรถยนต์ภายนอกอาคารของโครงการ มีค่าเท่ากับ 0.000042 มิลลิกรัม/ลูกบาศก์เมตร

$$\begin{aligned} C &= Q_{\text{ในอาคาร}} + Q_{\text{นอกอาคาร}} \\ &= 0.026 + 0.000042 \\ &= 0.026042 \quad \text{มิลลิกรัม/ลูกบาศก์เมตร} \end{aligned}$$

จากปริมาณความเข้มข้นของฝุ่นละอองขนาดเล็ก (PM10) ที่เกิดขึ้นจากท่อไอเสียรถยนต์ของโครงการ มีค่าเท่ากับ 0.026042 มิลลิกรัม/ลูกบาศก์เมตร เมื่อนำไปรวมกับปริมาณฝุ่นละอองขนาดเล็ก (PM10) ที่เกิดขึ้นจริงในปัจจุบันจะได้ค่าเพิ่มขึ้นในอนาคตในช่วงที่เปิดดำเนินโครงการ โดยปริมาณฝุ่นละอองขนาดเล็ก พิจารณาจากจุดตรวจวัดบริเวณใกล้เคียงพื้นที่โครงการ (โครงการอาคารชุด เลคแลนด์ วอเตอร์ฟร้อนท์คอนโด 7 ชั้น เฟส 1) ซึ่งมีระยะห่างจากพื้นที่โครงการประมาณ 50 เมตร เป็นพื้นที่ที่อยู่ติดกันและสภาพแวดล้อมโดยรอบโครงการมีลักษณะคล้ายคลึงกัน ในวันที่ 3-6 สิงหาคม 2566 มีปริมาณฝุ่นละอองขนาดเล็ก (PM10) เท่ากับ 0.018 มิลลิกรัม/ลูกบาศก์เมตร (บริษัท เอ็นไวรอนเมนต์ รีเสิร์ช แอนด์ เทคโนโลยี จำกัด, สิงหาคม 2566)

$$\begin{aligned} \text{ดังนั้น ปริมาณฝุ่นละอองขนาดเล็ก (PM10) ที่เกิดขึ้นจากท่อไอเสียรถยนต์ของโครงการ} \\ &= 0.026042 + 0.018 \\ &= 0.044042 \quad \text{มิลลิกรัม/ลูกบาศก์เมตร} \end{aligned}$$

จากการคำนวณ ท่อไอเสียรถยนต์ของโครงการจะทำให้ฝุ่นละอองขนาดเล็ก (PM10) ฝุ่นกระจายในพื้นที่ประมาณ 0.044042 มิลลิกรัม/ลูกบาศก์เมตร ซึ่งปริมาณฝุ่นละอองขนาดเล็ก (PM10) ที่เกิดขึ้นดังกล่าวมีค่าอยู่ในเกณฑ์มาตรฐาน (ค่ามาตรฐานฝุ่นละอองขนาดเล็ก (PM10) เฉลี่ย 24 ชั่วโมง เท่ากับ 0.120 มิลลิกรัม/ลูกบาศก์เมตร ตามประกาศคณะกรรมการสิ่งแวดล้อมแห่งชาติ ฉบับที่ 24 พ.ศ. 2538)

(3) ก๊าซคาร์บอนมอนนอกไซด์ (CO)

$$\begin{aligned} Q_{\text{ในอาคาร}} &= 5.745 \times 1,000 \times 0.56 \times 2 \times 42 \\ &= 270,244.80 \quad \text{มิลลิกรัม/ชั่วโมง} \\ &= 75.07 \quad \text{มิลลิกรัม/วินาที} \\ C_{\text{ในอาคาร}} &= 75.07 / (45.26 \times 1.54 \times 2.89) \\ &= 0.37 \quad \text{มิลลิกรัม/ลูกบาศก์เมตร} \end{aligned}$$

ปริมาณความเข้มข้นของก๊าซคาร์บอนมอนนอกไซด์ (CO) ที่เกิดขึ้นจากท่อไอเสียรถยนต์ภายในอาคารของโครงการ มีค่าเท่ากับ 0.37 มิลลิกรัม/ลูกบาศก์เมตร

$$\begin{aligned}
 Q_{\text{นอกอาคาร}} &= 5.745 \times 1,000 \times 0.56 \times 2 \times 38 \\
 &= 244,507.20 \quad \text{มิลลิกรัม/ชั่วโมง} \\
 &= 67.92 \quad \text{มิลลิกรัม/วินาที} \\
 C_{\text{นอกอาคาร}} &= 67.92 / (45.26 \times 1.54 \times 1,600) \\
 &= 0.00061 \quad \text{มิลลิกรัม/ลูกบาศก์เมตร}
 \end{aligned}$$

ปริมาณความเข้มข้นของก๊าซคาร์บอนมอนนอกไซด์ (CO) ที่เกิดขึ้นจากท่อไอเสียรถยนต์ของภายนอกอาคารของโครงการ มีค่าเท่ากับ 0.00061 มิลลิกรัม/ลูกบาศก์เมตร

$$\begin{aligned}
 C &= Q_{\text{ในอาคาร}} + Q_{\text{นอกอาคาร}} \\
 &= 0.37 + 0.00061 \\
 &= 0.37061 \quad \text{มิลลิกรัม/ลูกบาศก์เมตร}
 \end{aligned}$$

จากปริมาณความเข้มข้นของก๊าซคาร์บอนมอนนอกไซด์ (CO) ที่เกิดขึ้นจากท่อไอเสียรถยนต์ของโครงการ มีค่าเท่ากับ 0.37061 มิลลิกรัม/ลูกบาศก์เมตร เมื่อนำไปรวมกับปริมาณก๊าซคาร์บอนมอนนอกไซด์ (CO) ที่เกิดขึ้นจริงในปัจจุบันจะได้ค่าเพิ่มขึ้นในอนาคตในช่วงที่เปิดดำเนินการโครงการ โดยปริมาณก๊าซคาร์บอนมอนนอกไซด์ (CO) พิจารณาจากจุดตรวจวัดบริเวณใกล้เคียงพื้นที่โครงการ (โครงการอาคารชุด เลคแลนด์ วอเตอร์ฟร้อนท์คอนโด 7 ชั้น เฟส 1) ซึ่งมีระยะห่างจากพื้นที่โครงการ ประมาณ 50 เมตร เป็นพื้นที่ที่อยู่ติดกันและสภาพแวดล้อมโดยรอบโครงการมีลักษณะคล้ายคลึงกัน ในวันที่ 3-4 สิงหาคม 2566 มีปริมาณก๊าซคาร์บอนมอนนอกไซด์ (CO) เท่ากับ 0.6 มิลลิกรัม/ลูกบาศก์เมตร (บริษัท เอ็นไวรอนเมนต์ รีเสิร์ช แอนด์ เทคโนโลยี จำกัด, สิงหาคม 2566)

ดังนั้น ปริมาณก๊าซคาร์บอนมอนนอกไซด์ (CO) ที่เกิดขึ้นจากท่อไอเสียรถยนต์ของโครงการ

$$\begin{aligned}
 &= 0.37061 + 0.6 \\
 &= 0.97061 \quad \text{มิลลิกรัม/ลูกบาศก์เมตร}
 \end{aligned}$$

จากการคำนวณ ท่อไอเสียรถยนต์ของโครงการจะทำให้ก๊าซคาร์บอนมอนนอกไซด์ (CO) พุ่งกระจายในพื้นที่ 0.97061 มิลลิกรัม/ลูกบาศก์เมตร ซึ่งก๊าซคาร์บอนมอนนอกไซด์ ที่เกิดขึ้นดังกล่าวมีค่าอยู่ในเกณฑ์มาตรฐาน (ค่ามาตรฐานก๊าซคาร์บอนมอนนอกไซด์ (CO) เฉลี่ย 1 ชั่วโมง ไม่เกิน 34.2 มิลลิกรัม/ลูกบาศก์เมตร ตามประกาศคณะกรรมการสิ่งแวดล้อมแห่งชาติ ฉบับที่ 10 พ.ศ. 2538)

ดังนั้น สรุปค่าความเข้มข้นของมลพิษจากท่อไอเสียรถยนต์ในช่วงดำเนินการโครงการ แสดงดังตารางที่ 4-38

ตารางที่ 4-38 ค่าความเข้มข้นของมลพิษจากท่อไอเสียรถยนต์ เปรียบเทียบกับมาตรฐานคุณภาพอากาศ

มลพิษ	ความเข้มข้นของมลพิษที่เกิดขึ้นในปัจจุบัน*** (มก./ลบ.ม.)	ความเข้มข้นของมลพิษจากการคำนวณ (มก./ลบ.ม.)	ความเข้มข้นสารมลพิษคาดว่าจะเกิดขึ้นในอนาคต (มก./ลบ.ม.)	ค่ามาตรฐาน (มก./ลบ.ม.)
ฝุ่นละอองรวม (TSP)	0.032	0.006511	0.038511	ไม่เกิน 0.330 ^{/1,2}
ฝุ่นละอองขนาดเล็ก (PM10)**	0.018	0.02604	0.044042	ไม่เกิน 0.120 ^{/1,2}
ก๊าซคาร์บอนมอนอกไซด์ (CO)*	0.6	0.37061	0.97061	ไม่เกิน 34.2 ^{/1}

หมายเหตุ * ก๊าซคาร์บอนมอนอกไซด์ คิดที่ค่าเฉลี่ย 1 ชั่วโมง

** ฝุ่นละอองขนาดเล็กกว่า 10 ไมครอน คิดที่ค่าเฉลี่ย 24 ชั่วโมง

/1 ค่ามาตรฐานตามประกาศคณะกรรมการสิ่งแวดล้อมแห่งชาติ ฉบับที่ 10 (พ.ศ.2538) เรื่อง กำหนดมาตรฐานคุณภาพอากาศในบรรยากาศโดยทั่วไป

/2 ค่ามาตรฐานตามประกาศคณะกรรมการสิ่งแวดล้อมแห่งชาติ ฉบับที่ 24 (พ.ศ. 2547) เรื่อง กำหนดมาตรฐานคุณภาพอากาศในบรรยากาศโดยทั่วไป

ที่มา : *** บริษัท เอ็นไวรอนเม้นท์ รีเสิร์ช แอนด์ เทคโนโลยี จำกัด, สิงหาคม 2566

4.2.1.5 เสียงและความสั่นสะเทือน

เมื่อเปิดดำเนินการมลพิษทางเสียงและความสั่นสะเทือนที่จะเกิดขึ้นจะเกิดจากการจราจรของรถที่เข้า-ออกภายในโครงการ แต่คาดว่าจะมีระดับผลกระทบในระดับต่ำ เนื่องจากโครงการประกอบกิจการประเภทอาคารอยู่อาศัยรวม (อาคารชุด) ซึ่งเป็นสถานที่ที่ต้องการความสงบเงียบและต้องการความเป็นส่วนตัว ประกอบกับเสียงจากการจราจรเป็นเสียงที่ได้ยินเป็นปกติประจำอยู่แล้วของสังคมเมือง และจากการตรวจวัดระดับเสียงบริเวณใกล้เคียงพื้นที่โครงการ (โครงการอาคารชุด เลคแลนด์ วอเตอร์ฟร้อนท์คอนโด 7 ชั้น เฟส 1) ซึ่งมีระยะห่างจากพื้นที่โครงการประมาณ 50 เมตร เป็นพื้นที่ที่อยู่ติดกันและสภาพแวดล้อมโดยรอบโครงการมีลักษณะคล้ายคลึงกัน ในระหว่างวันที่ 3-6 สิงหาคม พ.ศ. 2566 โดยบริเวณจุดตรวจวัดดังกล่าวมีค่าระดับเสียงเฉลี่ย 24 ชั่วโมง เท่ากับ 51.8 dB(A) ดังนั้น จึงคาดว่าผลกระทบอยู่ในระดับต่ำ

4.2.1.6 ทรัพยากรน้ำ

น้ำใช้หลักของโครงการจะใช้น้ำประปาจากการประปาส่วนภูมิภาค จังหวัดภูเก็ต จากการสำรวจผู้อยู่อาศัยข้างเคียงโครงการส่วนใหญ่ใช้น้ำจากช้อน้ำบรรจุขวด/ถัง เป็นน้ำดื่ม และใช้น้ำบ่อ เป็นแหล่งน้ำใช้หลัก นอกจากนี้โครงการมีแหล่งน้ำใช้สำรอง ได้แก่ น้ำประปาจากบริษัท ลาภูนา เซอร์วิส จำกัด ดังนั้น การใช้น้ำประปาและน้ำช้อนไม่ได้ส่งผลกระทบด้านทรัพยากรน้ำได้ดินต่อพื้นที่ข้างเคียงแต่อย่างใด

น้ำเสียที่ผ่านการบำบัดแล้วจากถังบำบัดน้ำเสีย (WWTP-01) ปริมาณ 77.42 ลูกบาศก์เมตร/วัน จะเข้าสู่บ่อเก็บน้ำรดน้ำต้นไม้ ปริมาตร 16.00 ลูกบาศก์เมตร ซึ่งมีค่า BOD_{ออก} 20.00 มิลลิกรัม/ลิตร โดยจะผ่านระบบปรับปรุงคุณภาพน้ำ และฆ่าเชื้อโรคด้วย UV ก่อนจะนำไปรดน้ำต้นไม้และพื้นที่สีเขียวภายในโครงการด้วยการรดน้ำแบบก๊อกสนาม ปริมาณน้ำซึมดินบริเวณพื้นที่สีเขียวของโครงการในฤดูร้อน 921.258 ลูกบาศก์เมตร/วัน (คิดอัตราการซึมน้ำของดินที่ 15 มิลลิเมตร/ชั่วโมง ระยะเวลาซึมน้ำ 24 ชั่วโมง) ดังนั้น โครงการสามารถนำน้ำเสียที่ผ่านการบำบัดแล้ว มาใช้ประโยชน์โดยการรดน้ำต้นไม้ภายในพื้นที่โครงการได้ทั้งหมดในช่วงฤดูร้อนและฤดูฝน ไม่มีการปล่อยออกสู่สาธารณะ

ในช่วงฤดูฝนโครงการสามารถนำน้ำทิ้งที่ผ่านการบำบัดแล้วมาใช้รดน้ำต้นไม้ในโครงการได้ 184.251 ลูกบาศก์เมตร/วัน (20% ของหน้าแล้ง) ดังนั้น โครงการสามารถนำน้ำเสียที่ผ่านการบำบัดแล้วมาใช้ประโยชน์โดยการรดน้ำต้นไม้ภายในพื้นที่โครงการได้ทั้งหมดในช่วงฤดูฝน ไม่มีการปล่อยออกสู่สาธารณะ

การระบายน้ำฝนของโครงการ จะแบ่งเป็น 2 ส่วน จากพื้นดินนอกอาคาร และจากหลังคาของอาคาร โดยการระบายน้ำฝนบนพื้นดินนอกอาคาร จะอาศัยลักษณะการระบาย 2 รูปแบบ คือ การไหลซึมลงใต้ดินตามบริเวณสนามหญ้าและพื้นที่สีเขียว อีกรูปแบบคือการให้น้ำฝนไหลไปตามความลาดชันของภูมิประเทศ ซึ่งน้ำฝนส่วนนี้จะไหลลงสู่ท่อระบายน้ำที่เตรียมไว้และระบายลงสู่บ่อหนองน้ำ สำหรับน้ำฝนจากชั้นหลังคาของอาคารจะรวบรวมลงสู่ท่อระบายน้ำฝน ขนาดเส้นผ่านศูนย์กลาง 0.40 เมตร ความลาดเอียง 1:200 ที่มีบ่อพักน้ำเป็นระยะอยู่โดยรอบพื้นที่โครงการ โดยอาศัยแรงโน้มถ่วงของโลก (Gravity) น้ำฝนจากส่วนนี้ทั้งหมดจะรวบรวมเข้าสู่บ่อหนองน้ำ

โครงการออกแบบบ่อหนองน้ำ จำนวน 3 บ่อ ปริมาตรบ่อละ 85 ลูกบาศก์เมตร รวมปริมาตรบ่อหนองน้ำทั้งสิ้น 255 ลูกบาศก์เมตร โดยน้ำจากบ่อหนองน้ำจะถูกสูบผ่านบ่อดักขยะและท่อระบายน้ำลอดใต้ถนนการะจำยอม ก่อนระบายออกสู่ชุมชนน้ำเอksen (ที่ดินการะจำยอม) ต่อไป

ดังนั้นในการดำเนินการจึงส่งผลกระทบต่อทรัพยากรน้ำผิวดินบริเวณใกล้เคียงจึงอยู่ในระดับต่ำ

4.2.2 ผลกระทบต่อทรัพยากรชีวภาพ

4.2.2.1 นิเวศวิทยาทางบก

เนื่องจากพื้นที่โครงการ ตั้งอยู่ในเขตองค์การบริหารส่วนตำบลเชิงทะเล สภาพแวดล้อมทั่วไปบริเวณพื้นที่โครงการและบริเวณโดยรอบส่วนใหญ่เป็นพื้นที่อยู่อาศัย, พื้นที่แหล่งน้ำ และพื้นที่ป่าละเมาะ ดังนั้น การดำเนินโครงการในระยะดำเนินการจึงไม่ก่อให้เกิดผลกระทบต่อระบบนิเวศบนบก สำหรับรายละเอียดต่างๆ มีดังนี้

1) ทรัพยากรป่าไม้

พื้นที่โครงการมีลักษณะเป็นพื้นที่ราบ บริเวณพื้นที่โครงการพบ ต้นกระถินณรงค์ ต้นกระถิน เทพา ต้นลูกใต้ใบ ต้นสะตอ ต้นยอ และต้นสน ซึ่งเป็นพรรณไม้ดังกล่าวไม่จัดเป็นพืชอนุรักษ์ ตาม พระราชบัญญัติ พันธุ์พืช พ.ศ. 2518 รวมทั้งไม่จัดอยู่ในสถานภาพ สูญพันธุ์ (extinct) สูญพันธุ์ใน ธรรมชาติ (extinct in the wild) ใกล้สูญพันธุ์อย่างยิ่ง (critically endangered) ใกล้สูญพันธุ์ (endangered) มีแนวโน้มสูญพันธุ์ (vulnerable) และใกล้ถูกคุกคาม (near threatened) ตามบัญชีรายชื่อ ชนิดพืชป่า แขนงท้ายอนุสัญญาไซเตส (CITES) และของประเทศไทย แต่อย่างไรก็ตามไม่อยู่ในพื้นที่ป่า สงวนแห่งชาติใด แต่อย่างไรก็ตาม ซึ่งพรรณไม้ดังกล่าวที่พบเป็นชนิดที่มีการแพร่กระจายทั่วไปตามพื้นที่ต่างๆ ของประเทศไทย ดังนั้น การดำเนินโครงการในระยะดำเนินการจึงไม่ก่อให้เกิดผลกระทบต่อทรัพยากร ป่าไม้แต่อย่างใด

2) ทรัพยากรสัตว์ป่า

สิ่งมีชีวิตบนบกที่พบบริเวณพื้นที่ก่อสร้างและบริเวณโดยรอบพื้นที่โครงการ มีน้อยมาก เนื่องจากพื้นที่โดยรอบมีการพัฒนาเป็นแหล่งที่อยู่อาศัยทำให้ไม่พบสิ่งมีชีวิตประเภทสัตว์ป่าที่ มีคุณค่าแก่การอนุรักษ์หรือสัตว์ป่าที่หายาก สัตว์บกที่พบก็เป็นชนิดที่พบได้ทั่วไปในพื้นที่ต่างๆ ของ ประเทศไทย โดยแบ่งออกเป็น 4 กลุ่ม คือ สัตว์สะเทินน้ำสะเทินบก (Amphibians) ได้แก่ คางคกบ้าน อึ่ง อ่างบ้าน สัตว์เลื้อยคลาน (Reptiles) ได้แก่ จิ้งเหลนบ้าน กิ้งก่า นก (Birds) ได้แก่ นกกระเจี๊ยบ และแมลง (Insects) ได้แก่ แมลงปอบ้าน มดดำ มดแดง สัตว์บกที่พบทั้งหมดไม่จัดเป็นสัตว์ป่าสงวน สัตว์ป่า คุ่มครอง ตามพระราชบัญญัติสงวนและคุ้มครองสัตว์ป่า พ.ศ. 2535 แต่อย่างไรก็ตาม รวมทั้งไม่จัดอยู่ใน สถานภาพ สูญพันธุ์ (Extinct) สูญพันธุ์ในธรรมชาติ (Extinct in the wild) ใกล้สูญพันธุ์อย่างยิ่ง (Critically endangered) ใกล้สูญพันธุ์ (Endangered) มีแนวโน้มสูญพันธุ์ (Vulnerable) และใกล้ถูกคุกคาม (Near threatened) ตามบัญชีรายชื่อชนิดสัตว์ป่า แขนงท้ายอนุสัญญา ไซเตส (Cites) และของประเทศไทย ทั้งนี้ เนื่องจากสัตว์ดังกล่าวที่พบเป็นชนิดที่มีการแพร่กระจายทั่วไปตามพื้นที่ต่างๆ ของประเทศไทย ดังนั้น การดำเนินโครงการในระยะดำเนินการจึงไม่ก่อให้เกิดผลกระทบต่อสัตว์บก

4.2.2.2 นิเวศวิทยาทางน้ำ

พื้นที่โครงการไม่มีเส้นทางน้ำตามธรรมชาติไหลผ่าน หรือมีแหล่งน้ำธรรมชาติอยู่ในพื้นที่ โครงการแต่อย่างใด จากการสำรวจบริเวณพื้นที่โครงการทางด้านทิศใต้ติดกับขุมน้ำเอกชน ซึ่งจากการ สำรวจขุมน้ำเอกชนทางด้านทิศใต้ของพื้นที่โครงการ สัตว์น้ำที่พบเป็นสัตว์น้ำชนิดเดียวกับที่พบได้ตาม แหล่งน้ำทั่วไป ได้แก่ ปลาช่อน ปลาดุกบ้าน ปลาดุกอูย ปลากระพงขาว และหอยโข่ง ทั้งนี้ น้ำเสียที่ผ่าน การบำบัดแล้ว จะเข้าสู่บ่อเก็บน้ำรดน้ำต้นไม้ โดยจะผ่านระบบปรับปรุงคุณภาพน้ำ และฆ่าเชื้อโรคด้วย UV ก่อนจะนำไปรดน้ำต้นไม้และพื้นที่สีเขียวภายในโครงการด้วยการรดน้ำแบบก๊อกสนาม ภายในพื้นที่ โครงการได้ทั้งหมดในช่วงฤดูร้อนและฤดูฝน ไม่มีการปล่อยออกสู่สาธารณะ

ดังนั้นจึงไม่มีผลกระทบต่อนิเวศวิทยาทางน้ำในระยะดำเนินการ ทั้งนี้เพื่อเป็นการป้องกันผลกระทบในระยะดำเนินการ โครงการจะต้องปฏิบัติตามมาตรการป้องกันและแก้ไขผลกระทบด้านการจัดการน้ำเสียอย่างเคร่งครัด

4.2.3 ผลกระทบต่อคุณค่าการใช้ประโยชน์ของมนุษย์

4.2.3.1 การใช้น้ำ

1) ปริมาณน้ำใช้

ปริมาณน้ำใช้ในช่วงดำเนินการ เกิดจากกิจกรรมต่างๆ เช่น อาบน้ำ ชักล้าง ประกอบอาหาร การใช้สำหรับเครื่องสุขภัณฑ์ และอื่น ๆ คิดเป็นปริมาณน้ำใช้ในโครงการทั้งสิ้น 106.206 ลูกบาศก์เมตร/วัน เป็นความต้องการน้ำใช้สูงสุด (Peak Demand) เท่ากับ 9.95 ลูกบาศก์เมตร/ชั่วโมง

2) แหล่งน้ำใช้ และระบบจ่ายน้ำ

แหล่งน้ำใช้หลักของโครงการ จะใช้น้ำประปาจากการประปาส่วนภูมิภาค จังหวัดภูเก็ต โดยมีแนวท่อประปาของโครงการขนาดเส้นผ่านศูนย์กลาง 110 มิลลิเมตร ต่อเข้ากับท่อเมนของการประปาส่วนภูมิภาค ผ่านมิเตอร์น้ำขนาด 75 มิลลิเมตร และเข้าเก็บกักในถังเก็บน้ำประปาใต้ดินบริเวณอาคาร C อาคาร B และอาคาร A จำนวน 3 ถัง ปริมาตรถึงละ 90 ลูกบาศก์เมตร และอาคารห้องพักขยะรวมจากนั้นจะถูกสูบด้วยเครื่องสูบน้ำชนิดเพิ่มแรงดัน ไปยังส่วนต่างๆ ของแต่ละอาคาร

นอกจากนี้โครงการมีแหล่งน้ำสำรอง ได้แก่ น้ำประปาจากบริษัท ลา구나 เซอร์วิส จำกัด โดยมีข้อต่อสวมเร็วขนาดเส้นผ่านศูนย์กลาง 65 มิลลิเมตร ต่อเข้ากับรถน้ำประปาของบริษัท ลา구나 เซอร์วิส จำกัด ที่ได้รับสัมปทานน้ำประปา ผ่านมิเตอร์น้ำก่อนแจกจ่ายไปยังอาคารห้องพักขยะ และเข้าเก็บกักในถังเก็บน้ำประปาใต้ดินบริเวณอาคาร A อาคาร B และอาคาร C จำนวน 3 ถัง ปริมาตรถึงละ 90 ลูกบาศก์เมตร จากนั้นจะถูกสูบด้วยเครื่องสูบน้ำชนิดเพิ่มแรงดัน ไปยังส่วนต่างๆ ของแต่ละอาคาร

3) การสำรองน้ำใช้

โครงการจัดให้มีถังเก็บน้ำดีใต้ดิน บริเวณอาคาร A อาคาร B และอาคาร C จำนวน 3 ถัง ปริมาตรถึงละ 90 ลูกบาศก์เมตร (พื้นที่ x ความลึกน้ำ : 36×2.50 เมตร) ดังนั้น ปริมาณการกักเก็บน้ำเพื่อใช้การอุปโภคบริโภคจะเท่ากับ 270 ลูกบาศก์เมตร ปริมาณน้ำใช้ในโครงการทั้งสิ้น 106.206 ลูกบาศก์เมตร/วัน ดังนั้น โครงการสามารถสำรองน้ำไว้ใช้ได้มากกว่า 2 วัน

ถังเก็บน้ำใต้ดินของโครงการเป็นถังเก็บน้ำคอนกรีตเสริมเหล็กมีโครงสร้างฐานรากที่เป็นเสา คอนกรีตเสริมเหล็กที่เชื่อมต่อกับโครงสร้างอาคาร โดยเสาคอนกรีตเสริมเหล็กดังกล่าว บางส่วนจะอยู่ ภายในถังเก็บน้ำใต้ดิน ซึ่งจะอยู่ในสภาวะที่มีความชื้นตลอดเวลา อาจทำให้เกิดการผุกร่อน ดังนั้น โครงการจะจัดให้มีการทาเคลือบผิวโครงสร้างด้วยไฮโดร ซีล เพื่อป้องกันการรั่วซึมและการกัดกร่อนของ ผิววัสดุ ส่วนการป้องกันการปนเปื้อนที่เกิดจากถังเก็บน้ำใต้ดิน โครงการจะเลือกใช้ไฮโดร ซีล วัสดุกันซึม ชนิด โพลีเมอร์ซีเมนต์ (Cement Base) คือใช้น้ำเป็นตัวทำละลาย ซึ่งจะใช้งานง่าย ไม่ต้องมีน้ำยารองพื้น (Primer) ไม่มีอันตรายต่อสุขภาพ และสิ่งแวดล้อม ปราศจากกลิ่นรุนแรง ใช้ได้ดีแม้ในสภาพผิวเปียกชื้น รายละเอียดดังนี้

ไฮโดร ซีล เป็นมอร์ตาร์สำหรับฉาบหรือทา เพื่อป้องกันการซึมของน้ำที่มีส่วนผสมของซีเมนต์ เนื้อละเอียด และน้ำยาโพลีเมอร์ ประเภท อะคริลิก (Acrylic Polymer) ประกอบด้วยส่วนผสม 2 ส่วน เมื่อ ผสมทั้ง 2 ส่วนเข้าด้วยกัน สามารถใช้งานฉาบหรือทาป้องกันการซึมในงานพื้นผิวโครงสร้างคอนกรีต และสามารถใช้งานโครงสร้างที่สัมผัสกับน้ำดื่ม (non-toxic) ปราศจากสารพิษ โดยมีคุณสมบัติ ได้แก่ ใช้งานง่าย แรงยึดเกาะสูง ทาได้ทั้งผิวคอนกรีตหรือโลหะ ทนทานต่อแรงขัดสีที่ไม่รุนแรง กันซึมได้ดี ทนต่อน้ำที่มีแรงดันได้ (Hydrostatic Pressure) ไม่เป็นพิษ ใช้น้ำดื่มได้ (non-toxic) มีความยืดหยุ่นและไม่หดตัว ทนต่อสภาพอากาศที่เย็นจัด และสามารถปรับความข้นเหลวให้เหมาะสมกับการใช้งานได้

โครงการจะจัดให้มีการล้างทำความสะอาดถังเก็บน้ำสำรองของโครงการ สำหรับถังเก็บน้ำชั้นใต้ดินทุกถังจะมีช่องเปิด 4 ฝา/ถัง ขนาด 1.00 x 1.00 เมตร เพื่อให้เจ้าหน้าที่ลงไปทำความสะอาดถังน้ำเป็นประจำทุก ๆ 6 เดือนได้ ทั้งนี้ ในการล้างถังเก็บน้ำใต้ดิน สามารถทำได้โดยใช้ปั๊มจุ่มแบบไดโอดูดตะกอนที่ค้างอยู่ข้างใต้ถัง โดยต่อท่อเพื่อดูดตะกอนปล่อยทิ้งออกไปทางท่อ ทั้งนี้ หากจำเป็นต้องลงไปเพื่อความปลอดภัย ก่อนลงทุกครั้ง จะต้องตรวจสอบปริมาณอากาศและตรวจสอบว่ามีก๊าซพิษอันตรายหรือไม่เช่น แก๊สมีเทน ไฮโดรซัลไฟด์ ซัลเฟอร์ไดร็อกไซด์ โดยใช้เครื่องวัดปริมาณออกซิเจนที่ก้นหลุมต้องมีค่าระหว่างร้อยละ 19.5-23.5 ซึ่งเป็นปริมาณที่ร่างกายต้องการคือร้อยละ 20 หากตรวจพบว่ามีก๊าซพิษอันตราย ต้องกำจัดก่อนเพื่อไม่ให้เป็นอันตรายต่อร่างกาย

อย่างไรก็ตาม ในการล้างทำความสะอาดถังเก็บน้ำอย่างปลอดภัย โครงการจัดให้มีคนช่วยอย่างน้อย 3 คนขึ้นไป มอบหมายหน้าที่อย่างชัดเจน โดยให้ลงไป 1 คน อีก 1 คนอยู่ปากบ่อหรือที่ทางขึ้นลงที่เหลืออีก 1 คนเป็นผู้คอยช่วยเหลืออยู่บริเวณรอบนอก และมีอุปกรณ์สื่อสารระหว่างกัน เช่น ใช้อุปกรณ์ป้องกันส่วนบุคคลในการทำงานในพื้นที่อับอากาศ ได้แก่ สายรัดนิรภัย (safety belt) สำหรับผู้ที่ลงไปปฏิบัติงานกันถึง เพื่อให้ผู้ที่อยู่ด้านบนรู้การเคลื่อนไหวตลอดเวลา หากเห็นมีอาการหรือท่าทางผิดปกติ สามารถดึงสายรัดนิรภัย (safety belt) นำตัวขึ้นจากบ่อได้ทันที ซึ่งเป็นวิธีการช่วยเหลือผู้ได้รับอันตรายจากการทำงานในที่อับอากาศที่ปลอดภัยกว่าการลงไปช่วยที่ก้นบ่อ เพราะอาจขาดอากาศหายใจ และเสียชีวิตทั้งคู่ จากนั้นให้ปฐมพยาบาลเบื้องต้น โดยให้นอนราบในที่อากาศถ่ายเทดี หากพบว่าไม่หายใจและหัวใจหยุดเต้น ให้ผายปอดและนวดหัวใจ และรีบนำส่งโรงพยาบาลโดยเร็วที่สุด หรือโทรแจ้ง 1669 ทันที

ดังนั้น คาดว่าการใช้น้ำในช่วงดำเนินการของโครงการจะส่งผลกระทบต่อการใช้น้ำของชุมชนใกล้เคียงในระดับต่ำ

4.2.3.2 การจัดการน้ำเสีย และสิ่งปฏิกูล

1) ปริมาณน้ำเสีย

เมื่อเปิดดำเนินการ คาดว่าจะมีปริมาณน้ำเสียที่เกิดขึ้นประมาณ 77.42 ลูกบาศก์เมตร/วัน คิดจากร้อยละ 80 ของปริมาณน้ำใช้ (สำนักงานนโยบายและแผนทรัพยากรธรรมชาติและสิ่งแวดล้อม, 2560) ยกเว้นน้ำจากการล้างห้องพักขยะ คิดจากร้อยละ 100 ของปริมาณน้ำใช้ และไม่คือน้ำใช้จากส้วม

2) การจัดการน้ำเสีย

โครงการได้จัดให้มีถังบำบัดน้ำเสียชนิดเติมอากาศเลี้ยงตะกอนเวียนกลับ (Aeration Activated Sludge Process, A/S) จำนวน 1 ชุด เพื่อรองรับน้ำเสียจากทุกกิจกรรมภายในโครงการ มีขนาดการรองรับ 100 ลูกบาศก์เมตร/วัน ปริมาณ BOD_๕ 280 มิลลิกรัม/ลิตร และมีประสิทธิภาพในการบำบัดให้ค่า BOD_{ออก} 20 มิลลิกรัม/ลิตร โดยภายในระบบบำบัด ประกอบด้วย 5 ส่วน ดังนี้

(1) ส่วนดักไขมัน (Grease Trap Chamber) ส่วนนี้เป็นขั้นตอนแรกของระบบบำบัดน้ำเสีย ทำหน้าที่ดักไขมันในน้ำเสีย โดยไขมันและน้ำมันจะลอยเหนือผิวน้ำเพื่อนำไปกำจัด และส่วนน้ำใสจะไหลเข้าสู่ระบบบำบัดน้ำเสียส่วนต่อไป

(2) ส่วนแยกกากตะกอน (Solid Separation Chamber) ทำหน้าที่ในการแยกตะกอนหนักและตะกอนเบา เพื่อให้เกิดการแยกชั้นของน้ำเสียและตะกอน ตะกอนส่วนที่ตกอยู่ในส่วนนี้จะถูกย่อยสลายโดยจุลินทรีย์ชนิดไม่ใช้ออกซิเจน ก่อนเข้าสู่ส่วนปรับอัตราการไหลต่อไป

(3) ส่วนปรับอัตราการไหล (Equalization Chamber) น้ำที่ผ่านการแยกกากตะกอนมาแล้วจะถูกสูบไปยังส่วนกรองเติมอากาศ-ตะกอนเร่งต่อไป

(4) ส่วนกรองเติมอากาศ-ตะกอนเร่ง (Contact Aeration Biofilter Chamber) น้ำเสียจะถูกส่งเข้ามาในส่วนกรองเติมอากาศ-ตะกอนเร่ง ซึ่งมีตะกอนเร่งอยู่เป็นจำนวนมาก ภายในมีสภาวะแวดล้อมที่เอื้ออำนวยต่อการเจริญเติบโตของจุลินทรีย์แบบใช้ออกซิเจน เช่น มีออกซิเจนที่ละลายน้ำเพียงพอ มีอาหาร หรือสารอินทรีย์เพียงพออยู่ในอุณหภูมิและพีเอชที่เหมาะสม ตะกอนจุลินทรีย์จะทำการกำจัดมลสารในรูปต่างๆ ด้วยการย่อยสลายสารอินทรีย์ให้อยู่ในรูปของคาร์บอนไดออกไซด์ และน้ำ ส่วนตะกอนจุลินทรีย์ที่เป็นฟิล์มบางอยู่ที่ตัวกลางจะทำหน้าที่ช่วยในการบำบัดเช่นเดียวกับตะกอนจุลินทรีย์แขวนลอย ทำให้ระบบมีข้อดี คือตะกอนจุลินทรีย์จะถูกกักอยู่ในส่วนกรองเติมอากาศ-ตะกอนเร่งตลอดเวลาเพื่อทำหน้าที่บำบัดน้ำเสียแม้ในช่วงอัตราการไหลสูงสุด

(5) ส่วนตกตะกอน (Sedimentation Chamber) น้ำเสียที่บำบัดแล้วจะไหลต่อเข้ามายังส่วนตกตะกอนเพื่อแยกตะกอนจุลินทรีย์ออกจากน้ำใส ตะกอนที่แยกตัวอยู่ที่ก้น ส่วนตกตะกอนส่วนหนึ่งจะถูกสูบกลับเข้าไปยังส่วนกรองเติมอากาศ เพื่อเพิ่มปริมาณจุลินทรีย์ในส่วนกรองเติมอากาศ-ตะกอนเร่ง ช่วยในการลดมลสารที่เข้ามาใหม่ ตะกอนจุลินทรีย์อีกส่วนหนึ่งจะเป็นตะกอนส่วนเกินที่จะต้องนำไปทิ้งจะถูกสูบไปยังส่วนแยกการตะกอน สำหรับน้ำใสส่วนบนจะเป็นน้ำที่ผ่านการบำบัดแล้วไหลออกจากระบบ

น้ำเสียที่เกิดจากอาคาร A มีปริมาณ 25.457 ลูกบาศก์เมตร/วัน อาคาร B มีปริมาณ 25.457 ลูกบาศก์เมตร/วัน อาคาร C มีปริมาณ 26.481 ลูกบาศก์เมตร/วัน และอาคารห้องพักขยะรวม มีปริมาณ 0.025 ลูกบาศก์เมตร/วัน รวมปริมาณน้ำเสียทั้งหมด 77.42 ลูกบาศก์เมตร/วัน โดยน้ำเสียจากอาคาร A และอาคารห้องพักขยะรวม จะรวบรวมเข้าสู่บ่อสูบน้ำเสีย A ปริมาตร 21.40 ลูกบาศก์เมตร น้ำเสียจากอาคาร B จะรวบรวมเข้าสู่บ่อสูบน้ำเสีย B ปริมาตร 21.40 ลูกบาศก์เมตร และน้ำเสียจากอาคาร C จะรวบรวมเข้าสู่บ่อสูบน้ำเสีย C ปริมาตร 21.40 ลูกบาศก์เมตร ก่อนเข้าสู่ระบบบำบัดน้ำเสียรวมของโครงการต่อไป

โครงการอาคารชุด เลคแลนด์ วอเตอร์ฟร้อนท์คอนโด 4 ชั้น เฟส 1 เป็นโครงการประกอบกิจการประเภทอาคารอยู่อาศัยรวม (อาคารชุด) ที่มีจำนวนห้องชุดรวมกันทุกชั้นในอาคารหลายหลังรวมทั้งสิ้น 90 ห้องชุด ซึ่งจัดอยู่ในอาคารประเภท ค. ตามประกาศกระทรวงทรัพยากรธรรมชาติและสิ่งแวดล้อม เรื่อง กำหนดมาตรฐานควบคุมการระบายน้ำทิ้งจากอาคารบางประเภทและบางขนาด กำหนดค่า $BOD_{\text{ออก}}$ ไม่เกิน 40 มิลลิกรัม/ลิตร โดยน้ำเสียที่ผ่านการบำบัดแล้วทั้งหมดมีปริมาณ 77.42 ลูกบาศก์เมตร/วัน มีค่า $BOD_{\text{ออก}}$ 20 มิลลิกรัม/ลิตร เป็นไปตามประกาศกระทรวงทรัพยากรธรรมชาติและสิ่งแวดล้อมดังกล่าว

3) การนำน้ำเสียที่ผ่านการบำบัดกลับมาใช้ประโยชน์

น้ำเสียที่ผ่านการบำบัดแล้วจากถังบำบัดน้ำเสีย (WWTP-01) ปริมาณ 77.42 ลูกบาศก์เมตร/วัน จะเข้าสู่บ่อเก็บน้ำรดน้ำต้นไม้ ปริมาตร 16.00 ลูกบาศก์เมตร ซึ่งมีค่า $BOD_{\text{ออก}}$ 20.00 มิลลิกรัม/ลิตร โดยจะผ่านระบบปรับปรุงคุณภาพน้ำ และฆ่าเชื้อโรคด้วย UV ก่อนจะนำไปรดน้ำต้นไม้และพื้นที่สีเขียวภายในโครงการด้วยการรดน้ำแบบก๊อกสนาม ปริมาณน้ำซึมดินบริเวณพื้นที่สีเขียวของโครงการในฤดูร้อน 921.258 ลูกบาศก์เมตร/วัน (คิดอัตราการซึมน้ำของดินที่ 15 มิลลิเมตร/ชั่วโมง ระยะเวลาซึมน้ำ 24 ชั่วโมง) ดังนั้น โครงการสามารถนำน้ำเสียที่ผ่านการบำบัดแล้ว มาใช้ประโยชน์โดยการรดน้ำต้นไม้ภายในพื้นที่โครงการได้ทั้งหมดในช่วงฤดูร้อนและฤดูฝน ไม่มีการปล่อยออกสู่สาธารณะ

ในช่วงฤดูฝนโครงการสามารถนำน้ำทิ้งที่ผ่านการบำบัดแล้วมาใช้รดน้ำต้นไม้ในโครงการได้ 184.251 ลูกบาศก์เมตร/วัน (20% ของหน้าแล้ง) ดังนั้น โครงการสามารถนำน้ำเสียที่ผ่านการบำบัดแล้วมาใช้ประโยชน์โดยการรดน้ำต้นไม้ภายในพื้นที่โครงการได้ทั้งหมดในช่วงฤดูฝน ไม่มีการปล่อยออกสู่สาธารณะ

ทั้งนี้ ทางโครงการคำนึงถึงผลกระทบที่อาจเกิดขึ้นต่อพนักงานและผู้ใช้บริการสัมผัสน้ำทิ้ง จึงกำหนดให้มีการใช้กุญแจล็อกก๊อกน้ำรวมถึงมีป้ายบอกให้ทราบว่ามีการนำน้ำหลังบำบัดมาใช้สำหรับรดน้ำต้นไม้ และจะมีการแจ้งเวลารดน้ำต้นไม้ให้ผู้ผ่านไปมาได้ทราบด้วย และกำชับให้พนักงานสวมถุงมือทุกครั้งที่ปฏิบัติหน้าที่เพื่อป้องกันการสัมผัสน้ำทิ้ง

4) การกำจัดตะกอนส่วนเกินและกากไขมัน

ถังบำบัดน้ำเสีย (WWTP-01) ของโครงการได้ออกแบบให้มีส่วนเก็บตะกอนส่วนเกินได้นานประมาณ 40 วัน โดยมีปริมาณตะกอนส่วนเกินที่ต้องกำจัด 5.37 กิโลกรัม/วัน ดังนั้น เมื่อถึงระยะเวลาดังกล่าว โครงการจะว่าจ้างเอกชนที่ขึ้นทะเบียนกับองค์การบริหารส่วนตำบลเชิงทะเลมาสูบน้ำไปกำจัดต่อไป

สำหรับกากไขมันจากบ่อดักไขมัน ขนาด 8.25 ลูกบาศก์เมตร โครงการจะจัดให้มีเจ้าหน้าที่ดักกากไขมันและเศษอาหารไปทิ้งเป็นประจำ โดยถึงดักไขมัน มีระยะเวลาเก็บ 6.00 ชั่วโมง ทั้งนี้โครงการจะจัดให้มีพนักงานดูแล โดยดักไขมันออกตามความจำเป็นทุกสัปดาห์ และจัดบันทึกรายงานผลทุกครั้ง โดยนำกากไขมันใส่ในกระถางที่มีกระดาษรองที่ก้นกระถาง เพื่อให้ส่วนที่เป็นน้ำซึมออกจากกากไขมันและทิ้งไว้จนแห้งเป็นก้อนก่อนนำใส่ถุงดำ จากนั้นนำไปทิ้งรวมกับขยะทั่วไปที่ห้องพักขยะรวมของโครงการเพื่อนำไปกำจัดต่อไป นอกจากนี้จะล้างถังดักไขมันทุก 6 เดือน เพื่อให้การทำงานของถังดักไขมันมีประสิทธิภาพ ซึ่งการดำเนินการดังกล่าวนิติบุคคลอาคารชุดจะเป็นผู้ดูแล

5) วิธีการจัดการกำจัดละอองน้ำ (Aerosol) และก๊าซมีเทน (CH_4)

วิธีการจัดการกำจัดละอองน้ำ และก๊าซมีเทน ซึ่งเกิดขึ้นในระหว่างขั้นตอนของการบำบัดน้ำเสียของโครงการ และวิธีการควบคุมการกำจัดก๊าซดังกล่าว มีรายละเอียดดังนี้

5.1 การกำจัดก๊าซมีเทน (CH_4) มีปริมาณก๊าซมีเทนที่เกิดขึ้น 2,842 ลิตร/วัน หรือ 2.842 ลูกบาศก์เมตร/วัน ต้องการพื้นที่สำหรับบำบัดก๊าซมีเทนไม่น้อยกว่า 1.18 ตารางเมตร โครงการได้จัดเตรียมพื้นที่บ่อดิน 2.00 ตารางเมตร สำหรับห้องพักขยะอินทรีย์ มีอัตราการระบายอากาศ 63.36 ลูกบาศก์เมตร/ชั่วโมง ซึ่งต้องการปริมาตรบ่อบำบัดก๊าซมีเทน 1.93 ลูกบาศก์เมตร โครงการได้จัดเตรียมปริมาตรบ่อดิน 2.00 ลูกบาศก์เมตร โดยวิธี Biological Oxidation เป็นการเปลี่ยนก๊าซมีเทนผ่านกระบวนการเมตาบอลิซึมของเซลล์เป็นก๊าซคาร์บอนไดออกไซด์

ดังนั้น พื้นที่ได้ออกแบบไว้จึงมีความเพียงพอสำหรับกำจัดก๊าซมีเทน

5.2 การจัดการละอองน้ำเสีย (Aerosol) ที่เกิดขึ้นในระบบบำบัดน้ำเสีย WWTP-01 มีปริมาณละอองน้ำที่เกิดขึ้น 0.029 ลูกบาศก์เมตร/วินาที ต้องการพื้นที่สำหรับบำบัดละอองน้ำไม่น้อยกว่า 0.729 ตารางเมตร โครงการได้จัดเตรียมพื้นที่บ่อดิน 1.00 ตารางเมตร โดยอาศัยจุลินทรีย์ที่มีอยู่ในดินเป็นตัวดูดซับและตรึงมลพิษ ที่เกิดจากละอองน้ำเสีย เพื่อควบคุมไม่ให้ละอองน้ำเสียส่งผลกระทบต่อสิ่งแวดล้อมภายนอกและต่อผู้พักอาศัย โครงการใช้หลักการในการกำจัดมลพิษทางอากาศโดยใช้พืช ดิน และจุลินทรีย์ที่อาศัยอยู่ในดิน ซึ่งอาศัยกระบวนการทางชีวภาพ ในการกำจัดเชื้อโรคที่มาจากละอองน้ำเสีย ดังนั้นพื้นที่ได้ออกแบบไว้จึงมีความเพียงพอสำหรับกำจัดละอองน้ำ

ดังนั้น ผลกระทบด้านน้ำเสียจึงอยู่ในระดับต่ำ

4.2.3.3 การระบายน้ำและการป้องกันน้ำท่วม

การระบายน้ำฝนของโครงการ จะแบ่งเป็น 2 ส่วน จากพื้นดินนอกอาคาร และจากหลังคาของอาคาร โดยการระบายน้ำฝนบนพื้นดินนอกอาคาร จะอาศัยลักษณะการระบาย 2 รูปแบบ คือ การไหลซึมลงใต้ดินตามบริเวณสนามหญ้าและพื้นที่สีเขียว อีกรูปแบบคือการให้น้ำฝนไหลไปตามความลาดชันของภูมิประเทศ ซึ่งน้ำฝนส่วนนี้จะไหลลงสู่ท่อระบายน้ำที่เตรียมไว้และระบายลงสู่บ่อหน่วงน้ำ สำหรับน้ำฝนจากชั้นหลังคาของอาคารจะรวบรวมลงสู่ท่อระบายน้ำฝน ขนาดเส้นผ่านศูนย์กลาง 0.40 เมตร ความลาดเอียง 1:200 ที่มีบ่อพักน้ำเป็นระยะอยู่โดยรอบพื้นที่โครงการ โดยอาศัยแรงโน้มถ่วงของโลก (Gravity) น้ำฝนจากส่วนนี้ทั้งหมดจะรวบรวมเข้าสู่บ่อหน่วงน้ำต่อไป

เนื่องจากการพัฒนาโครงการจากพื้นที่ว่างและวัชพืชขึ้นปกคลุม เปลี่ยนเป็นอาคาร ค.ส.ล. สูง 4 ชั้น ดาดฟ้า จำนวน 3 อาคาร และอาคารห้องพักขยะรวม จำนวน 1 อาคาร พื้นที่สีเขียว ถนน และที่จอดรถ ทำให้ค่าสัมประสิทธิ์การไหลนองเปลี่ยนไปจากเดิม สำหรับพื้นที่การรับน้ำฝนของโครงการคำนวณโดยใช้ Rational Method พบว่า ก่อนพัฒนาโครงการจะมีอัตราการระบายน้ำ 0.148 ลูกบาศก์เมตร/วินาที และหลังพัฒนาโครงการมีอัตราการระบายน้ำ 0.287 ลูกบาศก์เมตร/วินาที ปริมาณน้ำส่วนเกินที่โครงการต้องกักเก็บ 228.34 ลูกบาศก์เมตร โครงการได้ออกแบบขนาดบ่อหน่วงน้ำขนาด จำนวน 3 บ่อ มีปริมาตร 85 ลูกบาศก์เมตร/บ่อ รวมปริมาตร 255 ลูกบาศก์เมตร บริเวณใต้อาคาร A อาคาร B และ C โดยบ่อหน่วงน้ำแต่ละบ่อจะกักเก็บปริมาณน้ำฝนส่วนเกิน ดังนี้

- บ่อหน่วงน้ำอาคาร A มีพื้นที่รับน้ำ 3,685 ตารางเมตร ปริมาณน้ำฝนส่วนเกินที่ต้องกักเก็บของพื้นที่บริเวณนี้ เท่ากับ 81.22 ลูกบาศก์เมตร โครงการได้ออกแบบขนาดบ่อหน่วงน้ำปริมาตร 85 ลูกบาศก์เมตร ระบายน้ำออกโดยใช้เครื่องสูบน้ำ จำนวน 2 ชุด (ทำงาน 1 ชุด สำรอง 1 ชุด) โดยมีอัตราการสูบ 0.048 ลูกบาศก์เมตร/วินาที/ชุด

- บ่อหน่วงน้ำอาคาร B มีที่รับน้ำประมาณ 3,508 ตารางเมตร ปริมาณน้ำฝนส่วนเกินที่ต้องกักเก็บของพื้นที่บริเวณนี้ เท่ากับ 83.62 ลูกบาศก์เมตร โครงการได้ออกแบบขนาดบ่อหน่วงน้ำปริมาตร 85 ลูกบาศก์เมตร ระบายน้ำออกโดยใช้เครื่องสูบน้ำ จำนวน 2 ชุด (ทำงาน 1 ชุด สำรอง 1 ชุด) โดยมีอัตราการสูบ 0.044 ลูกบาศก์เมตร/วินาที

- บ่อหน่วงน้ำอาคาร C มีที่รับน้ำประมาณ 3,500 ตารางเมตร ปริมาณน้ำฝนส่วนเกินที่ต้องกักเก็บของพื้นที่บริเวณนี้ เท่ากับ 77.83 ลูกบาศก์เมตร โครงการได้ออกแบบขนาดบ่อหน่วงน้ำปริมาตร 85 ลูกบาศก์เมตร ระบายน้ำออกโดยใช้เครื่องสูบน้ำ จำนวน 2 ชุด (ทำงาน 1 ชุด สำรอง 1 ชุด) โดยมีอัตราการสูบ 0.048 ลูกบาศก์เมตร/วินาที

ทั้งนี้ อัตราระบายน้ำออกจากพื้นที่โครงการ เท่ากับ 0.14 ลบ.ม./วินาที ซึ่งสามารถควบคุมการระบายน้ำน้อยกว่าอัตราการระบายน้ำก่อนการพัฒนาโครงการ โดยน้ำจากบ่อหน่วงน้ำจะถูกสูบผ่านบ่อดักขยะและท่อระบายน้ำลอดใต้ถนนการะบายอม ก่อนระบายออกสู่บ่อรับน้ำฝนเอกชน (ที่ดินการะบายอม) ต่อไป

สำหรับการพัดพาตะกอนดินลงสู่บ่อพักน้ำและบ่อหน่วงน้ำ โครงการจะมีการขุดลอกเมื่อมีปริมาณตะกอนดินสะสมในบ่อ ดังนั้น ผลกระทบที่เกิดขึ้นจึงอยู่ในระดับต่ำ

4.2.3.4 การจัดการมูลฝอย

1) ปริมาณมูลฝอย

การประเมินปริมาณขยะมูลฝอยของโครงการ ได้ทำการประเมินจากผู้เข้าพักอาศัยเต็มโครงการ โดยอ้างอิงจากแนวทางการจัดทำรายงานการวิเคราะห์ผลกระทบสิ่งแวดล้อม โครงการหรือกิจการด้านอาคาร การจัดสรรที่ดิน และบริการชุมชนของสำนักงานนโยบายและแผนทรัพยากรธรรมชาติและสิ่งแวดล้อม (2560)

ขยะมูลฝอยที่เกิดขึ้นจากโครงการเป็นขยะชุมชนทั่วไป ได้แก่ ถุงพลาสติก เศษอาหาร เศษกระดาษ และเศษผ้า โดยปริมาณขยะที่คาดว่าจะเกิดในกรณีเลวร้ายที่สุดของโครงการ (มีผู้พักอาศัยเต็มโครงการ) เท่ากับ 460.00 กิโลกรัม/วัน หรือ 0.46 ตัน/วัน

2) การจัดการมูลฝอย

โครงการจะจัดถังรองรับขยะมูลฝอยไว้ในห้องสำนักงานนิติบุคคล และพื้นที่ส่วนกลางต่างๆ โดยจัดให้มีถังขยะย่อยขนาด 50 ลิตร จำนวน 4 ถัง แยกเป็นขยะอินทรีย์ ขยะทั่วไป ขยะอันตราย และขยะรีไซเคิล และห้องน้ำรวมจะจัดให้มีถังขยะขนาด 10 ลิตร จำนวน 1 ถัง/ห้อง ทั้งนี้บริเวณอาคารห้องชุดจะจัดให้มีห้องพักขยะแต่ละชั้น ซึ่งแม่บ้านจะรวบรวมขยะจากส่วนต่างๆ นำมาคัดแยกประเภทมูลฝอยเป็นขยะอินทรีย์ ขยะทั่วไป ขยะรีไซเคิล และขยะอันตราย/ขยะติดเชื้อ ก่อนนำไปพักไว้บริเวณอาคารห้องพักขยะ โดยภายในประกอบด้วย ห้องพักขยะอินทรีย์ ห้องพักขยะรีไซเคิล ห้องพักขยะทั่วไป และห้องพักขยะอันตราย/ขยะติดเชื้อ

การจัดการมูลฝอยที่สามารถรีไซเคิลได้ จะเก็บรวบรวมไว้ที่ห้องพักขยะรีไซเคิล ซึ่งจะใช้รองรับมูลฝอยที่สามารถนำกลับมารีไซเคิลหรือขายได้ เช่น แก้ว กระดาษ พลาสติกที่ไม่เลอะคราบอาหาร และโลหะ เป็นต้น พนักงานทำความสะอาดจะแยกและขายให้แก่ร้านรับซื้อของเก่า

การจัดการขยะอันตรายโครงการจะเก็บรวบรวมมูลฝอยอันตรายไว้ในห้องพักขยะอันตราย โครงการจัดให้มีถังขยะอันตราย โดยข้างถังจะระบุไว้ว่า “ขยะอันตราย” ภายในถังรองด้วยถุงสีแดง โดยในขณะปฏิบัติงาน กำหนดให้พนักงานสวมถุงมือทุกครั้ง เพื่อป้องกันอันตรายที่อาจเกิดจากมูลฝอยดังกล่าว พร้อมทั้งให้มีการจัดการคัดแยกมูลฝอยอันตรายอย่างจริงจังและต่อเนื่อง เมื่อมีปริมาณมากพอแล้วจะส่งไปให้ศูนย์กำจัดมูลฝอยจังหวัดภูเก็ตเพื่อนำไปกำจัดต่อไป ปัจจุบันจังหวัดภูเก็ตได้ประกาศเรื่อง กำหนดประเภท ราคา และหลักเกณฑ์การนำส่งมูลฝอยอันตราย ณ ศูนย์กำจัดขยะมูลฝอยจังหวัดภูเก็ต และมี “โครงการขนส่งของเสียออกจากเกาะภูเก็ต” เพื่อส่งไปกำจัดอย่างถูกวิธี โดยโรงงานกำจัดกากอุตสาหกรรมที่ขึ้นทะเบียน

การจัดการขยะอินทรีย์ ได้แก่ ขยะที่ย่อยสลายได้ง่าย เช่น เศษอาหาร พืชผัก เปลือกผลไม้ เป็นต้น โครงการไม่สามารถนำขยะอินทรีย์ที่เกิดขึ้นภายในโครงการมาทำเป็นปุ๋ยหมักใช้ภายในโครงการได้ เนื่องจากโครงการมีพื้นที่จำกัด ไม่มีบุคลากรที่มากพอ และผลกระทบในเรื่องของกลิ่นเหม็นที่ส่งผลกระทบต่ออาศัยในโครงการ ดังนั้นโครงการมีวิธีการกำจัดขยะอินทรีย์โดยการให้แม่บ้านรวบรวมขยะอินทรีย์จากถังขยะอินทรีย์ มายังห้องพักขยะอินทรีย์โดยโครงการจะรวบรวมใส่ถุงดำ พร้อมมัดปากถุงให้แน่น เพื่อให้เอกชนรับไปใช้ประโยชน์ในการเลี้ยงสัตว์ต่อไป

การจัดการขยะทั่วไป โครงการจะรวบรวมใส่ถุงดำ พร้อมมัดปากถุงให้แน่น และนำไปพักไว้ที่ห้องมูลฝอยทั่วไป เพื่อให้รถเก็บขนมูลฝอยจากบริษัทเอกชนที่ขึ้นทะเบียนกับองค์การบริหารส่วนตำบลเชิงทะเลเข้ามาดำเนินการเก็บขนมูลฝอยไปกำจัดต่อไป

การจัดการขยะติดเชื้อ จัดให้มีถังขยะสีแดงขนาด 240 ลิตร จำนวน 1 ถัง วางไว้ในห้องพักขยะอันตราย/ติดเชื้อ สำหรับรองรับขยะติดเชื้อ ได้แก่ หน้ากากอนามัยที่ใช้แล้ว โครงการจะรวบรวมใส่ถุงแดงที่มีสัญลักษณ์ “ขยะติดเชื้อ” โดยเก็บรวบรวมใส่ถุงขยะ 2 ชั้น และทำลายเชื้อเบื้องต้นโดยสารฆ่าเชื้อ (สารโซเดียมไฮโปคลอไรต์ 5% หรือแอลกอฮอล์ 70%) แล้วมัดปากถุงให้แน่น และนำไปพักไว้ที่ห้องพักขยะอันตราย/ขยะติดเชื้อ ภายหลังกำจัดหน้ากากอนามัยใช้แล้วให้ล้างมือให้สะอาดด้วยน้ำและสบู่ หรือแอลกอฮอล์ 70%ทันที (คำแนะนำกรมอนามัย กระทรวงสาธารณสุข) โดยจะประสานงานหน่วยงานเอกชนที่ขึ้นทะเบียนกับองค์การบริหารส่วนตำบลเชิงทะเลรับไปกำจัดเช่นเดียวกับขยะทั่วไป

3) ห้องพักมูลฝอยรวมของโครงการ

อาคารห้องพักขยะรวมของโครงการเป็นโครงสร้างคอนกรีตเสริมเหล็ก อยู่บริเวณด้านทิศตะวันตกของพื้นที่โครงการ โดยออกแบบให้ห้องพักขยะมีประตูและเป็นพื้นที่ที่มีมิติชิด สามารถป้องกันกลิ่น และการแพร่กระจายของเชื้อโรคได้และไม่ก่อให้เกิดผลกระทบด้านทัศนียภาพแต่อย่างใด อย่างไรก็ตาม เพื่อเป็นการลดผลกระทบโครงการได้ออกแบบไม้พุ่มทรงสูง ได้แก่ ต้นไทรเกาหลีสูงประมาณ 1.80 เมตร และไม่ย่นต้น ได้แก่ ต้นจิกน้ำกอ สูง 7 เมตร ทั้งนี้ ห้องพักขยะผลอยรวมเป็นตำแหน่งที่ใกล้ทางเดินรถภายในโครงการ รถเก็บขนมูลฝอยเข้าเก็บขนได้สะดวก ไม่กีดขวางการจราจร และไม่รบกวนผู้ใช้บริการภายในโครงการ ทั้งนี้ห้องพักมูลฝอยรวมแบ่งออกเป็น 4 ห้อง เพื่อรองรับขยะอินทรีย์ ขยะทั่วไป ขยะรีไซเคิล และขยะอันตราย/ขยะติดเชื้อ

ห้องพักขยะอินทรีย์ มีขนาดพื้นที่ 5.50 ตารางเมตร สามารถรองรับขยะได้ประมาณ 5.50 ลูกบาศก์เมตร (ประเมินความสูงของกองขยะที่ 1.00 เมตร)

ห้องพักขยะรีไซเคิล มีขนาดพื้นที่ 5.30 ตารางเมตร สามารถรองรับขยะได้ประมาณ 5.30 ลูกบาศก์เมตร (ประเมินความสูงของกองขยะที่ 1.00 เมตร)

ห้องพักขยะทั่วไป มีขนาดพื้นที่ 3.04 ตารางเมตร สามารถรองรับขยะได้ประมาณ 3.04 ลูกบาศก์เมตร (ประเมินความสูงของกองขยะที่ 1.00 เมตร)

ห้องพักขยะอันตราย มีขนาดพื้นที่ 2.31 ตารางเมตร (หักพื้นที่ถึงขยะติดเชื้อ 0.45 ตารางเมตร)สามารถรองรับขยะได้ประมาณ 2.31 ลูกบาศก์เมตร (ประเมินความสูงของกองขยะที่ 1.00 เมตร)

ถังขยะติดเชื้อ (จัดไว้ภายในห้องพักขยะอันตราย) ถังขยะสีแดงมีล้อเข็นขนาด 240 ลิตรสามารถรองรับขยะได้ประมาณ 0.24 ลูกบาศก์เมตร

ดังนั้น ห้องพักขยะรวมของโครงการ จึงสามารถรองรับขยะได้ประมาณ 16.39 ลูกบาศก์เมตร

4) ความสามารถในการรองรับขยะของโครงการและการจัดการน้ำชะขยะ

ห้องพักขยะรวมของโครงการสามารถรองรับขยะอินทรีย์ ขยะรีไซเคิล ขยะทั่วไป ขยะอันตราย และขยะติดเชื้อได้ประมาณ 6 วัน 7 วัน 7 วัน 360 วัน และ 16 วัน ตามลำดับ

สำหรับน้ำชะมูลฝอยที่อาจเกิดขึ้นจากห้องพักมูลฝอยรวมจะถูกรวบรวมเข้าสู่ถังบำบัดน้ำเสีย WWTP-01 ของโครงการต่อไป นอกจากนี้ โครงการจะจัดให้มีพนักงานคอยดูแลบริเวณห้องพักมูลฝอยรวมไม่ให้มีมูลฝอยปลิวหรือตกหล่นอยู่ภายนอก และล้างทำความสะอาดห้องพักมูลฝอยรวมเป็นประจำ โดยน้ำเสียจากการล้างทำความสะอาดก็จะถูกรวบรวมสู่ระบบบำบัดน้ำเสียของโครงการเช่นกัน ดังนั้น ผลกระทบจึงอยู่ในระดับต่ำ

4.2.3.5 พลังงานและไฟฟ้า

โครงการจะขอรับบริการด้านไฟฟ้าจากการไฟฟ้าส่วนภูมิภาค สาขากลาง ด้วยระบบไฟฟ้าแรงสูง ทั้งนี้รายละเอียดการติดตั้งระบบไฟฟ้าที่สำคัญภายในโครงการ มีดังนี้

1) ระบบไฟฟ้าปกติ

โครงการจะติดตั้งหม้อแปลงไฟฟ้าชนิดน้ำมัน (Oil Immersed Type) ขนาด 400 kVA จำนวน 3 ชุด เพื่อลดแรงดันต่ำเข้าสู่แผงจ่ายไฟฟ้าหลัก (Main Distribution Board : MDB) โดยโครงการจะรับกระแสไฟฟ้าผ่านหม้อแปลง ก่อนแปลงไฟฟ้าแรงสูง ขนาด 33 kV เป็น 400/230 V เพื่อจ่ายไฟฟ้าไปยังส่วนต่างๆ ของอาคาร สำหรับตำแหน่งของหม้อแปลงไฟฟ้าจะตั้งอยู่บริเวณอาคาร A และอาคาร C มีลักษณะเป็นลานหม้อแปลงอยู่ภายนอกอาคาร มีระยะห่างระหว่างหม้อแปลง A-TR1 และหม้อแปลง B-TR1 กับรั้ว มีระยะห่างเท่ากันคือ 1.55 เมตร และระยะห่างระหว่างหม้อแปลง C-TR1 กับรั้ว มีระยะห่าง 1.24 เมตร และมีระยะห่างระหว่างหม้อแปลง A-TR1 กับหม้อแปลง A-TR2 เท่ากับ 0.60 เมตร

โครงการจะติดตั้งหม้อแปลงไฟฟ้าให้เป็นไปตามมาตรฐานการติดตั้งทางไฟฟ้าสำหรับประเทศไทย พ.ศ. 2556 ได้แก่ บริเวณลานที่ตั้งหม้อแปลงต้องมีรั้วล้อมรอบ ระยะห่างระหว่างหม้อแปลงกับรั้วต้องไม่น้อยกว่า 1.00 เมตร และโครงการได้เลือกใช้ขนาดอุปกรณ์ป้องกันหม้อแปลงต้านแรงสูง โดยระบบไฟฟ้าต้านแรงสูงเป็นระบบ 33 kV และโครงการจะจัดให้มีเจ้าหน้าที่ผู้เชี่ยวชาญคอยดูแลและบำรุงรักษาสภาพของหม้อแปลงไฟฟ้าให้อยู่ในสภาพพร้อมใช้งานได้ตลอดเวลา เช่น ตรวจสอบปริมาณน้ำมันที่ใช้ระบายความร้อนของหม้อแปลงไฟฟ้า และตรวจสอบลักษณะทางกายภาพต่างๆ ของหม้อแปลงไฟฟ้า ผนวน และข้อต่อต่างๆ เป็นต้น อีกทั้งบริเวณที่ติดตั้งหม้อแปลงไฟฟ้าต้องอยู่ในสถานที่ซึ่ง

บุคคลที่มีหน้าที่เกี่ยวข้องเข้าถึงได้โดยสะดวก เพื่อตรวจและบำรุงรักษาให้อยู่ในสภาพดีอยู่เสมอ และต้องจัดให้ระบายอากาศอย่างเพียงพอกับการใช้งาน ซึ่งบริเวณดังกล่าว ต้องมีแผ่นป้ายหรือสัญลักษณ์เตือนให้ระวังอันตรายจากไฟฟ้าแรงสูงติดตั้งไว้ในบริเวณที่เห็นได้ชัดเจน

2) ระบบไฟฟ้าสำรอง

ในกรณีที่การจ่ายไฟฟ้าจากการไฟฟ้าส่วนภูมิภาค สาขากลาง ชัดข้องหรือเกิดเหตุการณ์ฉุกเฉิน โครงการได้จัดให้มีเครื่องกำเนิดไฟฟ้าสำรอง ขนาด 150 kVA จำนวน 1 ชุด ตั้งอยู่บริเวณห้องเครื่องกำเนิดไฟฟ้า ชั้นที่ 1 ของอาคาร B เพื่ออำนวยความสะดวกและความปลอดภัยแก่ผู้อยู่อาศัย โดยจ่ายไฟฟ้าให้ระบบที่มีความสำคัญ เช่น ระบบไฟส่องสว่างฉุกเฉิน เป็นต้น ได้อย่างเพียงพอ

3) ระบบความปลอดภัยของการไฟฟ้า

โครงการได้ติดตั้ง Circuit Breaker : CB ด้านแรงดันต่ำ ซึ่งทำหน้าที่ตัดกระแสไฟฟ้าที่มีค่าสูงจากการลัดวงจรได้ในเวลาที่เหมาะสมและทันเวลาก่อนที่จะเกิดความเสียหาย ส่วนห้องงานระบบไฟฟ้าจะปิดกันที่มั่นคงและมิดชิด และไม่อนุญาตให้ผู้ที่ไม่เกี่ยวข้องเข้าไปในห้องไฟฟ้า บริเวณห้องไฟฟ้าชั้นที่ 1 ของอาคาร A อาคาร B และอาคาร C ของโครงการและมีที่ว่างพอเพียงเพื่อการตรวจสอบ ซ่อมแซม หรือบำรุงรักษาในส่วนที่เป็นไฟฟ้าแรงต่ำ

4) การประมาณการณค่าไฟฟ้า

โครงการได้ประเมินการใช้ไฟฟ้าที่เกิดจากโหลดไฟฟ้าทั้งหมดเท่ากับ 277,348.80 กิโลวัตต์-ชั่วโมง/เดือน ดังนั้น ค่าไฟฟ้าภายในโครงการคิดเป็น 1,479,267.56 บาท/เดือน

5) การออกแบบอาคารเพื่อการอนุรักษ์พลังงาน

การออกแบบอาคารเพื่อการอนุรักษ์พลังงาน ตามกฎกระทรวงกำหนดประเภท หรือขนาดของอาคาร และมาตรฐาน หลักเกณฑ์ และวิธีการในการออกแบบอาคารเพื่อการอนุรักษ์พลังงาน พ.ศ. 2563 กฎกระทรวง ฉบับที่ 39 (พ.ศ. 2537) ออกตามความในพระราชบัญญัติควบคุมอาคาร พ.ศ. 2522 และประกาศกระทรวงพลังงาน เรื่อง กำหนดค่ามาตรฐานการออกแบบอาคารเพื่อการอนุรักษ์พลังงาน พ.ศ. 2564

กฎกระทรวงกำหนดประเภท หรือขนาดของอาคาร และมาตรฐาน หลักเกณฑ์ และวิธีการในการออกแบบอาคารเพื่อการอนุรักษ์พลังงาน พ.ศ. 2563 หมวด 1 ประเภทและขนาดของอาคารเพื่อการอนุรักษ์พลังงาน

ข้อ 4 การก่อสร้างอาคารสำหรับใช้เป็นหรือเพื่อกิจการดังต่อไปนี้ หากมีพื้นที่รวมกันทุกชั้นในอาคารหลังเดียวกันตั้งแต่ 2,000 ตารางเมตรขึ้นไป ต้องมีการออกแบบอาคารให้เป็นไปตามมาตรฐานหลักเกณฑ์ และวิธีการในการออกแบบอาคารเพื่อการอนุรักษ์พลังงานตามกฎหมายนี้

(8) อาคารชุดตามกฎหมายว่าด้วยอาคารชุด

โครงการอาคารชุด เลคแลนด์ วอเตอร์ฟร้อนท์คอนโด 4 ชั้น เฟส 1 เป็นโครงการประกอบกิจการประเภทอาคารอยู่อาศัยรวม (อาคารชุด) มีจำนวนห้องชุด 90 ห้อง ภายในโครงการประกอบด้วยอาคาร A เป็นอาคาร ค.ส.ล. สูง 4 ชั้น ดาดฟ้า อาคาร B เป็นอาคาร ค.ส.ล. สูง 4 ชั้น ดาดฟ้า และอาคาร C เป็นอาคาร ค.ส.ล. สูง 4 ชั้น ดาดฟ้า โดยอาคาร A อาคาร B และอาคาร C มีขนาดพื้นที่รวมกันทุกชั้นในหลังเดียวกันเท่ากับ 6,830.77 ตารางเมตร/อาคาร ดังนั้น จึงเข้าข่ายอาคารที่ต้องมีการออกแบบเพื่อการอนุรักษ์พลังงานตามกฎหมายกระทรวงกำหนดประเภท หรือขนาดของอาคาร และมาตรฐานหลักเกณฑ์ และวิธีการในการออกแบบอาคารเพื่อการอนุรักษ์พลังงาน พ.ศ. 2563 กฎกระทรวง ฉบับที่ 39 (พ.ศ. 2537) ออกตามความในพระราชบัญญัติควบคุมอาคาร พ.ศ. 2522 และประกาศกระทรวงพลังงาน เรื่อง กำหนดค่ามาตรฐานการออกแบบอาคารเพื่อการอนุรักษ์พลังงาน พ.ศ. 2564 ดังนั้น โครงการจึงได้ออกแบบอาคารให้เป็นไปตามกฎกระทรวงดังกล่าว โดยมีรายละเอียดแสดงดังตารางที่ 2-16

นอกจากนี้ โครงการจะกำหนดให้มีแนวทางการอนุรักษ์พลังงานภายในโครงการ โดยได้แยกแนวทางการอนุรักษ์พลังงานภายในโครงการ ดังนี้

(1) การอนุรักษ์พลังงานสำหรับเจ้าของโครงการ

- ติดตั้งฉนวนกันความร้อนหลังคา หรือผนังที่กระทบกับแสงอาทิตย์
- เลือกใช้เครื่องปรับอากาศประสิทธิภาพสูงและประหยัดพลังงาน และต้องกำหนดให้มีการล้างเครื่องปรับอากาศเป็นประจำสม่ำเสมอ
- เลือกใช้หลอดไฟประหยัดพลังงานที่เรียกว่า Light Emitting Diode (LED) สำหรับพื้นที่ส่วนกลาง หรือพื้นที่ที่จำเป็นต้องเปิดไฟทิ้งไว้ตลอดทั้งวัน
- เลือกใช้บัลลาสต์อิเล็กทรอนิกส์ซึ่งจะมีการสูญเสียพลังงานประมาณ 1-2 วัตต์ และมีอายุการใช้งานนานขึ้นเป็น 2 เท่า แทนการใช้บัลลาสต์ชนิดแกนเหล็กแบบธรรมดาที่จะมีการสูญเสียพลังงานประมาณ 10 วัตต์
- กำหนดตำแหน่งติดตั้งหลอดไฟให้มีความเหมาะสม ให้เพียงพอในแต่ละพื้นที่
- จัดให้มีสวิตช์ไฟแยกจากกัน เพื่อให้สามารถเปิด-ปิดได้เฉพาะจุด เพื่อเป็นการประหยัดพลังงาน
- เลือกใช้โคมไฟที่มีแผ่นสะท้อนแสงเพื่อช่วยให้แสงสว่างจากหลอดไฟกระจายได้อย่างเต็มประสิทธิภาพ
- เลือกใช้เครื่องปรับอากาศในอาคารแบบประหยัดไฟ และต้องกำหนดให้มีการล้างเครื่องปรับอากาศเป็นประจำสม่ำเสมอ (ทุก 6 เดือน)
- จัดให้มีการปลุกต้นไม้ภายในโครงการ เพื่อช่วยบังแดดลดพลังงานความร้อนเข้าสู่ตัวอาคาร ทำให้อากาศเย็นขึ้นลดภาระการทำงานของเครื่องปรับอากาศ

- ติดตั้งอุปกรณ์เดินสายไฟ รวมถึงสายสัญญาณทางไฟฟ้าสื่อสารต่าง ๆ ให้เป็นไปด้วยความเรียบร้อย ถูกต้องตามมาตรฐาน
- ตรวจสอบและบำรุงรักษาเครื่องกำเนิดไฟฟ้าทุกสัปดาห์ เพื่อให้เครื่องกำเนิดไฟฟ้าสามารถทำงานได้อย่างมีประสิทธิภาพ

(2) มาตรการสำหรับเจ้าหน้าที่โครงการ

- อบรมเจ้าหน้าที่ทุกคนให้ตระหนักเรื่องการประหยัดพลังงานเป็นประจำสม่ำเสมอ
- จัดให้มีเจ้าหน้าที่ตรวจสอบการเปิด-ปิดไฟ ในจุดที่หมดความจำเป็นในการใช้งานเป็นประจำทุกวัน
- จัดเจ้าหน้าที่ให้หมั่นทำความสะอาดไฟและโคมไฟอยู่เสมอ

(3) มาตรการสำหรับผู้ให้บริการ

- รณรงค์และขอความร่วมมือ โดยประชาสัมพันธ์การประหยัดพลังงานบริเวณโครงการ เช่น โถงทางเข้าอาคาร รายละเอียดดังนี้
 - รณรงค์ให้ถอดปลั๊กเครื่องใช้ไฟฟ้าทุกชนิดเมื่อเลิกใช้งาน
 - รณรงค์ให้เปิดหลอดไฟ เท่าที่จำเป็น
 - รณรงค์ให้ดับเครื่องยนต์ทุกครั้งเมื่อจอดรถ เพื่อประหยัดน้ำมัน
 - รณรงค์ให้ใช้บันไดแทนลิฟต์โดยสาร
 - รณรงค์ให้ผู้พักอาศัย ปรับระดับอุณหภูมิภายในห้องให้อยู่ในช่วง 25-26 องศาเซลเซียส
 - รณรงค์ให้บำรุงรักษาเครื่องปรับอากาศอยู่เสมอ

4.2.3.6 การจราจร

1) การคมนาคมเข้าสู่พื้นที่โครงการ

การเข้าถึงพื้นที่โครงการจากถนนสายหลักสามารถเดินทางได้สะดวกโดยทางรถยนต์ ซึ่งเข้าสู่พื้นที่โครงการได้ 3 เส้นทาง ดังนี้

เส้นทางที่ 1 จากสนามบินภูเก็ตมุ่งหน้าไปยังตัวเมืองภูเก็ต เมื่อถึงสี่แยกวัดพระนางสร้างให้เลี้ยวขวาตรงไปตามทางหลวงแผ่นดินหมายเลข 4030 ระยะทางประมาณ 2.40 กิโลเมตร จะเจอสามแยกให้เลี้ยวขวาเข้าสู่ทางหลวงชนบท ภก.4018 แยกทางหลวงหมายเลข 4031-บ้านโคกโดนด เป็นระยะทางประมาณ 320 เมตร ให้เลี้ยวขวาเข้าสู่ทางสาธารณประโยชน์ เป็นระยะทางประมาณ 500 เมตร จะเจอสี่แยกให้ขับตรงอีก 60 เมตร และเบี่ยงขวาเข้าสู่ทางสาธารณประโยชน์ เป็นระยะทางประมาณ 250 เมตร จะถึงทางเข้าหมู่บ้านลา구나 พาร์ค 2 ด้านซ้ายมือ ให้เลี้ยวซ้ายเข้าสู่หมู่บ้านลา구나 พาร์ค 2 ซึ่งเป็นถนนการะบายอม ขับตรงไปเป็นระยะทางประมาณ 300 เมตร แล้วเลี้ยวซ้ายเข้าสู่ถนนการะบายอมอีก 40 เมตร จะถึงพื้นที่โครงการอยู่ทางด้านขวามือ

เส้นทางที่ 2 จากอนุสาวรีย์ท้าวเทพกระษัตรี-ท้าวศรีสุนทร เข้าสู่ทางหลวงแผ่นดินหมายเลข 4025 ระยะทางประมาณ 7 กิโลเมตร เลี้ยวขวาวบริเวณสามแยกสถานีตำรวจภูธรเชิงทะเลไปประมาณ 500 เมตร จะเจอสามแยกไฟแดง ให้เลี้ยวขวาเข้าสู่ทางหลวงแผ่นดินหมายเลข 4030 เป็นระยะทางประมาณ 3.00 กิโลเมตร จะเจอสามแยกให้เลี้ยวซ้ายเข้าสู่ทางหลวงชนบท ภก.4018 แยกทางหลวงหมายเลข 4031-บ้านโคกโดนด เป็นระยะทางประมาณ 320 เมตร ให้เลี้ยวขวาเข้าสู่ทางสาธารณประโยชน์ เป็นระยะทางประมาณ 500 เมตร จะเจอสี่แยกให้ขับตรงอีก 60 เมตร และเบี่ยงขวาเข้าสู่ทางสาธารณประโยชน์ เป็นระยะทางประมาณ 250 เมตร จะถึงทางเข้าหมู่บ้านลากูน่า พาร์ค 2 ด้านซ้ายมือ ให้เลี้ยวซ้ายเข้าสู่หมู่บ้านลากูน่า พาร์ค 2 ซึ่งเป็นถนนการะจำยอม ขับตรงไปเป็นระยะทางประมาณ 300 เมตร แล้วเลี้ยวซ้ายเข้าสู่ถนนการะจำยอมอีก 40 เมตร จะถึงพื้นที่โครงการอยู่ทางด้านขวามือ

เส้นทางที่ 3 จากหน่วยพิทักษ์อุทยานแห่งชาติ (หาดลายัน) เข้าสู่ถนนลายัน 2 ระยะทางประมาณ 500 เมตร เลี้ยวขวาเข้าสู่ทางหลวงชนบท ภก. 4018 แยกทางหลวงหมายเลข 4031-บ้านโคกโดนด เป็นระยะทางประมาณ 3.00 กิโลเมตร ให้เลี้ยวซ้ายเข้าสู่ทางสาธารณประโยชน์ เป็นระยะทางประมาณ 500 เมตร จะเจอสี่แยกให้ขับตรงอีก 60 เมตร และเบี่ยงขวาเข้าสู่ทางสาธารณประโยชน์ เป็นระยะทางประมาณ 250 เมตร จะถึงทางเข้าหมู่บ้านลากูน่า พาร์ค 2 ด้านซ้ายมือ ให้เลี้ยวซ้ายเข้าสู่หมู่บ้านลากูน่า พาร์ค 2 ซึ่งเป็นถนนการะจำยอม ขับตรงไปเป็นระยะทางประมาณ 300 เมตร แล้วเลี้ยวซ้ายเข้าสู่ถนนการะจำยอมอีก 40 เมตร จะถึงพื้นที่โครงการอยู่ทางด้านขวามือ

2) ถนนและที่จอดรถของโครงการ

การจราจรเข้าสู่โครงการจะใช้ทางสาธารณประโยชน์ กว้าง 6.00 เมตร (รวมเขตทาง) และถนนการะจำยอม กว้าง 15 เมตร กว้าง 12 เมตร และกว้าง 6 เมตร โดยทางเข้า-ออกของโครงการ มี 2 จุด ได้แก่

- จุดที่ 1 เป็นทางเข้า-ออก อยู่บริเวณอาคาร A มีความกว้างประมาณ 9.80 เมตร เติร์ดสองทิศทาง (Two way)
- จุดที่ 2 เป็นทางเข้า-ออก อยู่บริเวณอาคาร C มีความกว้างประมาณ 9.10 เมตร เติร์ดสองทิศทาง (Two way)

ภายในโครงการมีที่จอดรถยนต์รวมทั้งสิ้น 80 คัน (รวมที่จอดรถผู้พิการ 4 คัน) เป็นที่จอดรถยนต์ภายในอาคาร จำนวน 42 คัน และภายนอกอาคาร จำนวน 38 คัน ลักษณะที่จอดรถยนต์ของโครงการเป็นแบบที่จอดรถแบบตั้งฉากกับแนวทางเดินรถทั้งหมด โดยที่จอดรถยนต์ 1 คัน มีความกว้าง 2.40 เมตร ความยาว 5.00 เมตร

นอกจากนี้ โครงการจัดให้มีที่จอดรถจักรยานยนต์ จำนวน 20 คัน โดยที่จอดรถจักรยานยนต์ 1 คัน มีความกว้าง 1.00 เมตร ความยาว 2.00 เมตร สำหรับที่จอดรถผู้พิการหรือทุพพลภาพ และคนชรา จำนวน 4 คัน โดยมีลักษณะตั้งฉากกับแนวทางเดินรถทั้งหมด โดยที่จอดรถผู้พิการหรือทุพพลภาพ และคนชรา 1 คัน มีความกว้าง 2.40 เมตร และความยาว 6.00 เมตร และจัดให้มีพื้นที่ว่างข้างที่จอดรถกว้าง 1.00 เมตร

จำนวนและขนาดที่จอดรถยนต์ของโครงการเป็นไปตามกฎกระทรวงฉบับที่ 7 (พ.ศ. 2517) ออกตามความในพระราชบัญญัติควบคุมอาคาร พ.ศ. 2479 กฎกระทรวงฉบับที่ 41 (พ.ศ. 2537) และกฎกระทรวงฉบับที่ 64 (พ.ศ. 2555) ออกตามความในพระราชบัญญัติควบคุมอาคาร พ.ศ. 2522 รายละเอียดแสดงดังตารางที่ 4-39

ตารางที่ 4-39 เปรียบเทียบจำนวนที่จอดรถยนต์และขนาดของช่องจอดรถยนต์ที่โครงการจัดให้มีกับข้อกำหนด

ข้อกำหนด	โครงการ
<p>กฎกระทรวงฉบับที่ 7 (พ.ศ. 2517) ออกตามความในพระราชบัญญัติควบคุมการก่อสร้างอาคาร พุทธศักราช 2479 และกฎกระทรวงฉบับที่ 64 (พ.ศ. 2555) ออกตามความในพระราชบัญญัติควบคุมอาคาร พ.ศ. 2522 ที่กำหนดให้</p> <p>ข้อ 2 ให้กำหนดประเภทของอาคารซึ่งต้องมีที่จอดรถยนต์ ที่กัลปรถยนต์ และทางเข้าออกรถยนต์ไว้ดังต่อไปนี้</p> <p>(3) อาคารชุดที่มีพื้นที่แต่ละครอบครัวตั้งแต่ 60 ตารางเมตรขึ้นไป</p> <p>(6) สำนักงานที่มีพื้นที่ตั้งแต่ 300 ตารางเมตร ขึ้นไป</p> <p>(7) อาคารขนาดใหญ่</p> <p>(8) ห้องโถงของภัตตาคาร (4) หรืออาคารขนาดใหญ่ตาม (7)</p> <p>ข้อ 3 จำนวนที่จอดรถยนต์ ต้องจัดให้มีตามกำหนดดังต่อไปนี้</p> <p>(2) ในเขตเทศบาลทุกแห่งหรือในเขตท้องที่ได้มีพระราชกฤษฎีกาให้ใช้พระราชบัญญัติควบคุมการก่อสร้างอาคาร พุทธศักราช 2479 ใช้บังคับ</p> <p>(ค) อาคารชุดที่มีพื้นที่แต่ละครอบครัวตั้งแต่ 60 ตารางเมตรขึ้นไป ให้มีที่จอดรถยนต์ไม่น้อยกว่า 1 คันต่อ 2 ครอบครัว เศษของ 2 ครอบครัวให้คิดเป็น 2 ครอบครัว</p> <p>(ฉ) สำนักงาน ให้มีที่จอดรถยนต์ไม่น้อยกว่า 1 คันต่อพื้นที่ 120 ตารางเมตร เศษของ 120 ตารางเมตร ให้คิดเป็น 120 ตารางเมตร</p> <p>(ซ) ห้องโถงของภัตตาคาร หรืออาคารขนาดใหญ่ตามข้อ 2 (8) ให้มีที่จอดรถยนต์ไม่น้อยกว่า 1 คันต่อพื้นที่ห้องโถง 30 ตารางเมตร เศษของ 30 ตารางเมตร ให้คิดเป็น 30 ตารางเมตร</p>	<p>กรณีคิดตามประเภทอาคาร</p> <p>- โครงการมีพื้นที่แต่ละครอบครัวตั้งแต่ 60 ตารางเมตรขึ้นไป มีจำนวน 90 ห้องชุด ดังนั้น ต้องจัดให้มีที่จอดรถยนต์ไม่น้อยกว่า 45 คัน</p> <p>- โครงการมีพื้นที่สำนักงานเท่ากับ 31.88 ตารางเมตร ดังนั้น ไม่เข้าข่ายต้องจัดให้มีที่จอดรถยนต์</p> <p>- โครงการมีพื้นที่โถงต้อนรับของอาคาร A อาคาร B และอาคาร C รวมกันเท่ากับ 80.78 ตารางเมตร ดังนั้น ต้องมีที่จอดรถยนต์อย่างน้อย 3 คัน</p>

ตารางที่ 4-39 เปรียบเทียบจำนวนที่จอดรถยนต์และขนาดของช่องจอดรถยนต์ที่โครงการจัดให้มีกับข้อกำหนดกฎกระทรวง (ต่อ)

ข้อกำหนด	โครงการ
(ข) อาคารขนาดใหญ่ ให้มีที่จอดรถยนต์ไม่น้อยกว่า 1 คันต่อพื้นที่อาคาร 240 ตารางเมตร เศษของ 240 ตารางเมตร ให้คิดเป็น 240 ตารางเมตร	<p><u>กรณีคิดตามขนาดพื้นที่ใช้สอย</u></p> <p>- พื้นที่ใช้สอยอาคารของโครงการ เท่ากับ 18,985.77 ตารางเมตร (หักพื้นที่จอดรถใต้อาคาร) โครงการต้องมีที่จอดรถยนต์ อย่างน้อย 80 คัน)</p> <p>ทั้งนี้ ให้ถือที่จอดรถยนต์จำนวนที่มากกว่าเป็นเกณฑ์ ดังนั้น โครงการต้องจัดให้มีที่จอดรถยนต์ไม่น้อยกว่า 80 คัน ซึ่งโครงการจัดให้มีที่จอดรถยนต์ จำนวน 80 คัน จึงเพียงพอตามข้อกำหนดดังกล่าวข้างต้น</p>
<p>กฎกระทรวงฉบับที่ 41 (พ.ศ. 2537) ออกตามความในพระราชบัญญัติควบคุมอาคาร พ.ศ. 2522</p> <p>ข้อ 2 ที่จอดรถ 1 คัน ต้องเป็นพื้นที่ที่สัเหลี่ยมผืนผ้า และต้องมีลักษณะและขนาด ดังนี้</p> <p>(2) ในกรณีที่จอดรถตั้งฉากกับแนวทางเดินรถ ให้มีความกว้างไม่น้อยกว่า 2.40 เมตร และความยาวไม่น้อยกว่า 5.00 เมตร แต่ทั้งนี้ จะต้องไม่จัดให้มีทางเข้าออกของรถเป็นทางเดินรถทางเดียว</p> <p>สำหรับที่จอดรถสำหรับผู้พิการหรือทุพพลภาพ และคนชราเป็นไปตามกฎกระทรวงกำหนดสิ่งอำนวยความสะดวกในอาคารสำหรับผู้พิการหรือทุพพลภาพ และคนชรา พ.ศ. 2548 และฉบับที่ 2 พ.ศ. 2564 หมวดที่ 4 ข้อ 14 ที่กำหนดให้ “ลักษณะและขนาดของที่จอดรถสำหรับผู้พิการหรือทุพพลภาพ และคนชรา ให้เป็นไปตามข้อ 2 และข้อ 3 แห่งกฎกระทรวง ฉบับที่ 41 (พ.ศ. 2537) ออกตามความใน พระราชบัญญัติควบคุมอาคาร พ.ศ. 2522 และที่แก้ไขเพิ่มเติม และจัดให้มีที่ว่างด้านข้างที่จอดรถ กว้างไม่น้อยกว่า 1 เมตร ตลอดความยาวของที่จอดรถ โดยที่ว่างดังกล่าวต้องมีลักษณะพื้นผิวเรียบ และมีระดับเสมอกับที่จอดรถ”</p>	<p>- ที่จอดรถแบบตั้งฉากกับแนวทางเดินรถ มีความกว้าง 2.40 เมตร ความยาว 5.00 เมตร</p> <p>- ที่จอดรถสำหรับผู้พิการหรือทุพพลภาพ และคนชรา มีความกว้าง 2.40 เมตร และความยาว 6.00 เมตร โดยมีด้านข้าง 1.00 เมตร</p>

ในการประเมินความเพียงพอของที่จอดรถของโครงการอาคารชุด เลคแลนด์ วอเตอร์ฟร้อนท์คอนโด 4 ชั้น เฟส 1 ซึ่งมีจำนวน 90 ห้องชุด ทั้งนี้บริษัทที่ปรึกษาได้สำรวจและรวบรวมข้อมูลด้านพฤติกรรมการใช้พื้นที่จอดรถจากอาคารตัวอย่าง โดยเปรียบเทียบกับโครงการที่มีขนาด กิจกรรม ในลักษณะเดียวกัน คือ โครงการอาคารชุด สกายพาร์ค (Skypark)

โครงการอาคารชุด สกายพาร์ค (Skypark) ตั้งอยู่ที่ หมู่ที่ 4 ตำบลเชิงทะเล อำเภอถลาง จังหวัดภูเก็ต ซึ่งห่างจากโครงการประมาณ 2.50 กิโลเมตร โดยได้สำรวจจำนวนที่จอดรถจักรยานยนต์ของโครงการตัวอย่าง ในวันพฤหัสบดีที่ 7 ธันวาคม 2566 ช่วงเวลากลางวัน คือ เวลา 12.00 น. และเวลากลางคืน คือ 22.00 น. ผลการสำรวจปริมาณรถยนต์จริงของโครงการตัวอย่าง แสดงดังตารางที่ 4-40 การจอดรถยนต์ของโครงการตัวอย่าง แสดงดังรูปที่ 4-9

ตารางที่ 4-40 ผลการสำรวจปริมาณรถยนต์และรถจักรยานยนต์ที่จอดจริงของโครงการตัวอย่าง

โครงการอาคารชุด สกายพาร์ค (Skypark)	วันที่ 7 ธันวาคม 2566	
	12.00 น.	22.00 น.
ปริมาณรถยนต์ที่จอดจริง (คัน)	56	67
ร้อยละของรถยนต์ที่จอดจริง/ จำนวนห้องชุดทั้งหมด*	13.46	16.10
ปริมาณรถจักรยานยนต์ที่จอดจริง (คัน)	55	54
ร้อยละของรถจักรยานยนต์ที่จอดจริง/ จำนวนห้องชุดทั้งหมด*	13.22	12.98

ที่มา : การสำรวจภาคสนาม, ธันวาคม 2566

หมายเหตุ : *จำนวนห้องชุดทั้งหมดของโครงการอาคารชุด สกายพาร์ค (Skypark) เท่ากับ 416 ห้องชุด



เวลา 11.00 น.



เวลา 23.00 น.

รูปที่ 4-9 แสดงที่จอดรถของโครงการตัวอย่าง

ที่มา : การสำรวจภาคสนาม, ธันวาคม 2566

จากการเปรียบเทียบจำนวนห้องชุดทั้งหมดต่อจำนวนรถยนต์ที่จอดจริงกับโครงการตัวอย่างที่มีลักษณะการดำเนินโครงการเช่นเดียวกับโครงการ พบว่า โครงการต้องจัดให้มีที่จอดรถยนต์อย่างน้อย 15 คัน (ร้อยละ 16.10 ของจำนวนห้องชุดทั้งหมด) โดยโครงการได้จัดให้มีที่จอดรถยนต์ไว้ 80 คัน ซึ่งเพียงพอกับความต้องการของผู้พักอาศัย อีกทั้งจำนวนที่จอดรถยนต์ที่โครงการจัดไว้ได้เป็นไปตามที่ **กฎกระทรวงฉบับที่ 7 (พ.ศ. 2517)** ออกตามความในพระราชบัญญัติควบคุมอาคาร พ.ศ. 2479 และจากการเปรียบเทียบจำนวนห้องชุดทั้งหมดต่อจำนวนรถจักรยานยนต์ที่จอดจริงกับโครงการตัวอย่างที่มีลักษณะการดำเนินโครงการเช่นเดียวกับโครงการ พบว่า โครงการต้องจัดให้มีที่จอดรถจักรยานยนต์อย่างน้อย 12 คัน (ร้อยละ 13.22 ของจำนวนห้องชุดทั้งหมด) โดยโครงการได้จัดให้มีที่จอดรถยนต์ไว้ 20 คัน ซึ่งเพียงพอกับความต้องการของผู้พักอาศัย

3) ประเมินผลกระทบต่อการจราจรบริเวณพื้นที่โครงการ

ปริมาณการจราจรที่เพิ่มขึ้นคิดตามจำนวนที่จอดรถยนต์ รวมทั้งที่จอดรถยนต์ทั้งโครงการ 80 คัน และที่จอดรถจักรยานยนต์ จำนวน 20 คัน ในกรณีเลวร้ายที่สุดจะกำหนดให้ปริมาณการจราจรรถยนต์ของโครงการเท่ากับ 80 คัน/ชั่วโมง (ไป-กลับ) คิดเป็น 80 PCU/ชั่วโมง (80x1) และปริมาณการจราจรจักรยานยนต์ของโครงการเท่ากับ 20 คัน/ชั่วโมง (ไป-กลับ) คิดเป็น 6 PCU/ชั่วโมง (20x0.30) ดังนั้น ค่า V/C Ratio ในระยะดำเนินการ เป็นดังนี้

■ ทางหลวงชนบท ภก. 4018 แยกทางหลวงหมายเลข 4031-บ้านโคกโดนด

ค่า V/C Ratio ในวันหยุด (วันอาทิตย์ที่ 6 สิงหาคม 2566)

ค่า V/C Ratio ของทางหลวงชนบท ภก. 4018 แยกทางหลวงหมายเลข 4031-บ้านโคกโดนด เวลา 07.01 น. ถึง 08.00 น. ซึ่งเป็นช่วงเวลาที่เลวร้ายที่สุดในระยะดำเนินการ เป็นดังนี้

ทางหลวงชนบท ภก. 4018 แยกทางหลวงหมายเลข 4031-บ้านโคกโดนด

$$= (718 + 80 + 6) / 1,200$$

$$= 0.67$$

ค่า V/C Ratio ในวันธรรมดา (วันจันทร์ ที่ 7 สิงหาคม 2566)

ค่า V/C Ratio ของทางหลวงชนบท ภก. 4018 แยกทางหลวงหมายเลข 4031-บ้านโคกโดนด เวลา 17.01 น. ถึง 18.00 น. ซึ่งเป็นช่วงเวลาที่เลวร้ายที่สุดในระยะดำเนินการ เป็นดังนี้

ทางหลวงชนบท ภก. 4018 แยกทางหลวงหมายเลข 4031-บ้านโคกโดนด

$$= (508 + 80 + 6) / 1,200$$

$$= 0.495$$

จากการคำนวณ พบว่า ในกรณีเลวร้ายที่สุดปริมาณการจราจรในระยะดำเนินการ ในช่วง
เร่งด่วนของวันหยุด บริเวณทางหลวงชนบท ภก. 4018 แยกทางหลวงหมายเลข 4031-บ้านโคกโดนด
พบว่า สภาพการจราจรยังคงคล่องตัว มีการติดขัดเล็กน้อย แต่ยังไม่มีการหยุดจอด และวันธรรมดา
พบว่า สภาพการจราจรคล่องตัว ไม่ติดขัด การหยุดจอดที่ทางแยกมีน้อย

■ ทางสาธารณประโยชน์

ค่า V/C Ratio ในวันหยุด (วันอาทิตย์ที่ 6 สิงหาคม 2566)

ค่า V/C Ratio ของทางสาธารณประโยชน์ เวลา 17.01 น. ถึง 18.00 น. ซึ่งเป็นช่วงเวลาที่
เลวร้ายที่สุดในระยะดำเนินการ เป็นดังนี้

$$\begin{aligned}\text{ทางสาธารณประโยชน์} &= (529 + 80 + 6) / 500 \\ &= 1.23\end{aligned}$$

ค่า V/C Ratio ในวันธรรมดา (วันจันทร์ ที่ 7 สิงหาคม 2566)

ค่า V/C Ratio ของทางสาธารณประโยชน์ เวลา 11.01 น. ถึง 12.00 น. ซึ่งเป็นช่วงเวลาที่
เลวร้ายที่สุดในระยะดำเนินการ เป็นดังนี้

$$\begin{aligned}\text{ทางสาธารณประโยชน์} &= (239 + 80 + 6) / 500 \\ &= 0.686\end{aligned}$$

จากการคำนวณ พบว่า ในกรณีเลวร้ายที่สุดปริมาณการจราจรในระยะดำเนินการ ในช่วง
เร่งด่วนของวันหยุด บริเวณทางสาธารณประโยชน์ พบว่า สภาพการจราจรซับซ้อนด้วยความเร็วต่ำมาก
เนื่องจากการติดขัดที่จุดตัด มีการติดขัดเป็นขบวนยาว และวันธรรมดา พบว่า สภาพการจราจรยังคง
คล่องตัว มีการติดขัดเล็กน้อย แต่ยังไม่มีการหยุดจอด

ตารางที่ 4-41 ปริมาณการจราจรในช่วงโมงเร่งด่วนบนทางหลวงชนบท ภก. 4018 แยกทางหลวงหมายเลข 4031-บ้านโคกโดนด ในระยะดำเนินการ

วัน	ช่วงเวลา	สภาพปัจจุบัน		ระยะดำเนินการ	
		ปริมาณการจราจร (PCU/ชม.)	V/C Ratio	ปริมาณการจราจร (PCU/ชม.)	V/C Ratio
วันอาทิตย์ที่ 6 สิงหาคม 2566	07.01-08.00 น.	718	0.598	804	0.670
	08.01-09.00 น.	543	0.453	629	0.524
	09.01-10.00 น.	459	0.383	545	0.454
	10.01-11.00 น.	452	0.377	538	0.448
	11.01-12.00 น.	513	0.428	599	0.499
	12.01-13.00 น.	602	0.502	688	0.573
	13.01-14.00 น.	474	0.395	560	0.467
	14.01-15.00 น.	381	0.318	467	0.389
	15.01-16.00 น.	421	0.351	507	0.423
	16.01-17.00 น.	362	0.302	448	0.373
	17.01-18.00 น.	676	0.563	762	0.635
	18.01-19.00 น.	454	0.378	540	0.450
วันจันทร์ ที่ 7 สิงหาคม 2566	07.01-08.00 น.	282	0.235	368	0.307
	08.01-09.00 น.	293	0.244	379	0.316
	09.01-10.00 น.	295	0.246	381	0.318
	10.01-11.00 น.	20	0.017	106	0.088
	11.01-12.00 น.	320	0.267	406	0.338
	12.01-13.00 น.	275	0.229	361	0.301
	13.01-14.00 น.	310	0.258	396	0.330
	14.01-15.00 น.	280	0.233	366	0.305
	15.01-16.00 น.	357	0.298	443	0.369
	16.01-17.00 น.	402	0.335	488	0.407
	17.01-18.00 น.	508	0.423	594	0.495
	18.01-19.00 น.	253	0.211	339	0.283

ตารางที่ 4-42 ปริมาณการจราจรในช่วงโมงเร่งด่วนบนทางสาธารณะประโยชน์ในระยะดำเนินการ

วัน	ช่วงเวลา	สภาพปัจจุบัน		ระยะดำเนินการ	
		ปริมาณการจราจร (PCU/ชม.)	V/C Ratio	ปริมาณการจราจร (PCU/ชม.)	V/C Ratio
วันอาทิตย์ที่ 6 สิงหาคม 2566	07.01-08.00 น.	265	0.530	351	0.702
	08.01-09.00 น.	331	0.662	417	0.834
	09.01-10.00 น.	411	0.822	497	0.994
	10.01-11.00 น.	293	0.586	379	0.758
	11.01-12.00 น.	280	0.560	366	0.732
	12.01-13.00 น.	306	0.612	392	0.784
	13.01-14.00 น.	359	0.718	445	0.890
	14.01-15.00 น.	372	0.744	458	0.916
	15.01-16.00 น.	366	0.732	452	0.904
	16.01-17.00 น.	418	0.836	504	1.008
	17.01-18.00 น.	529	1.058	615	1.230
	18.01-19.00 น.	232	0.464	318	0.636
วันจันทร์ ที่ 7 สิงหาคม 2566	07.01-08.00 น.	125	0.250	211	0.422
	08.01-09.00 น.	151	0.302	237	0.474
	09.01-10.00 น.	140	0.280	226	0.452
	10.01-11.00 น.	20	0.040	106	0.212
	11.01-12.00 น.	257	0.514	343	0.686
	12.01-13.00 น.	204	0.408	290	0.580
	13.01-14.00 น.	209	0.418	295	0.590
	14.01-15.00 น.	106	0.212	192	0.384
	15.01-16.00 น.	253	0.506	339	0.678
	16.01-17.00 น.	217	0.434	303	0.606
	17.01-18.00 น.	239	0.478	325	0.650
	18.01-19.00 น.	161	0.322	247	0.494

ตารางที่ 4-43 ค่าประเมินตามอัตราส่วนของปริมาณจราจร และค่าดัชนีการจำแนกสภาพการจราจรบนทางหลวงชนบท ภก. 4018 แยกทางหลวงหมายเลข 4031-บ้านโคกโดนด ในระยะดำเนินการ

วัน	เวลา	ค่า V/C Ratio	สภาพการจราจร
วันอาทิตย์ที่ 6 สิงหาคม 2566	07.01-08.00 น.	0.670	การจราจรยังคงคล่องตัว มีการติดขัดเล็กน้อย แต่ยังไม่มีการหยุดจอด
	08.01-09.00 น.	0.524	การจราจรคล่องตัว ไม่ติดขัด การหยุดจอดที่ทางแยกมีน้อย
	09.01-10.00 น.	0.454	การจราจรคล่องตัว ไม่ติดขัด การหยุดจอดที่ทางแยกมีน้อย
	10.01-11.00 น.	0.448	การจราจรคล่องตัว ไม่ติดขัด การหยุดจอดที่ทางแยกมีน้อย
	11.01-12.00 น.	0.499	การจราจรคล่องตัว ไม่ติดขัด การหยุดจอดที่ทางแยกมีน้อย
	12.01-13.00 น.	0.573	การจราจรคล่องตัว ไม่ติดขัด การหยุดจอดที่ทางแยกมีน้อย
	13.01-14.00 น.	0.467	การจราจรคล่องตัว ไม่ติดขัด การหยุดจอดที่ทางแยกมีน้อย
	14.01-15.00 น.	0.389	การจราจรคล่องตัว ไม่ติดขัด การหยุดจอดที่ทางแยกมีน้อย
	15.01-16.00 น.	0.423	การจราจรคล่องตัว ไม่ติดขัด การหยุดจอดที่ทางแยกมีน้อย
	16.01-17.00 น.	0.373	การจราจรคล่องตัว ไม่ติดขัด การหยุดจอดที่ทางแยกมีน้อย
	17.01-18.00 น.	0.635	การจราจรยังคงคล่องตัว มีการติดขัดเล็กน้อย แต่ยังไม่มีการหยุดจอด
	18.01-19.00 น.	0.450	การจราจรคล่องตัว ไม่ติดขัด การหยุดจอดที่ทางแยกมีน้อย
วันจันทร์ ที่ 7 สิงหาคม 2566	07.01-08.00 น.	0.307	การจราจรคล่องตัว ไม่ติดขัด การหยุดจอดที่ทางแยกมีน้อย
	08.01-09.00 น.	0.316	การจราจรคล่องตัว ไม่ติดขัด การหยุดจอดที่ทางแยกมีน้อย
	09.01-10.00 น.	0.318	การจราจรคล่องตัว ไม่ติดขัด การหยุดจอดที่ทางแยกมีน้อย
	10.01-11.00 น.	0.088	การจราจรคล่องตัว ไม่ติดขัด การหยุดจอดที่ทางแยกมีน้อย
	11.01-12.00 น.	0.338	การจราจรคล่องตัว ไม่ติดขัด การหยุดจอดที่ทางแยกมีน้อย
	12.01-13.00 น.	0.301	การจราจรคล่องตัว ไม่ติดขัด การหยุดจอดที่ทางแยกมีน้อย
	13.01-14.00 น.	0.330	การจราจรคล่องตัว ไม่ติดขัด การหยุดจอดที่ทางแยกมีน้อย
	14.01-15.00 น.	0.305	การจราจรคล่องตัว ไม่ติดขัด การหยุดจอดที่ทางแยกมีน้อย
	15.01-16.00 น.	0.369	การจราจรคล่องตัว ไม่ติดขัด การหยุดจอดที่ทางแยกมีน้อย
	16.01-17.00 น.	0.407	การจราจรคล่องตัว ไม่ติดขัด การหยุดจอดที่ทางแยกมีน้อย
	17.01-18.00 น.	0.495	การจราจรคล่องตัว ไม่ติดขัด การหยุดจอดที่ทางแยกมีน้อย
	18.01-19.00 น.	0.283	การจราจรคล่องตัว ไม่ติดขัด การหยุดจอดที่ทางแยกมีน้อย

ตารางที่ 4-44 ค่าประเมินตามอัตราส่วนของปริมาณจราจร และค่าดัชนีการจำแนกสภาพการจราจรบนทางสาธารณะประโยชน์ในระยะดำเนินการ

วัน	เวลา	ค่า V/C Ratio	สภาพการจราจร
วันอาทิตย์ที่ 6 สิงหาคม 2566	07.01-08.00 น.	0.702	การจราจรยังคงคล่องตัว มีการติดขัดเล็กน้อย แต่ยังไม่มีการหยุดจอด
	08.01-09.00 น.	0.834	การจราจรเคลื่อนตัวได้ช้าลง เกิดความล่าช้า และความเร็วลดลง
	09.01-10.00 น.	0.994	เกิดความล่าช้าบริเวณจุดตัด และความเร็วเฉลี่ยลดลง อย่างมีนัยสำคัญ
	10.01-11.00 น.	0.758	การจราจรยังคงเคลื่อนตัวได้ แต่การเปลี่ยนช่องทางจราจรได้ยากขึ้น ผู้ขับขี่ยานพาหนะเริ่มมีความเครียดขณะขับขี่
	11.01-12.00 น.	0.732	การจราจรยังคงเคลื่อนตัวได้ แต่การเปลี่ยนช่องทางจราจรได้ยากขึ้น ผู้ขับขี่ยานพาหนะเริ่มมีความเครียดขณะขับขี่
	12.01-13.00 น.	0.784	การจราจรยังคงเคลื่อนตัวได้ แต่การเปลี่ยนช่องทางจราจรได้ยากขึ้น ผู้ขับขี่ยานพาหนะเริ่มมีความเครียดขณะขับขี่
	13.01-14.00 น.	0.890	การจราจรเคลื่อนตัวได้ช้าลง เกิดความล่าช้า และความเร็วลดลง
	14.01-15.00 น.	0.916	เกิดความล่าช้าบริเวณจุดตัด และความเร็วเฉลี่ยลดลง อย่างมีนัยสำคัญ
	15.01-16.00 น.	0.904	การจราจรเคลื่อนตัวได้ช้าลง เกิดความล่าช้า และความเร็วลดลง
	16.01-17.00 น.	1.008	ขับขี่ด้วยความเร็วต่ำมาก เนื่องจากการติดขัดที่จุดตัด มีการติดขัดเป็นขบวนยาว
	17.01-18.00 น.	1.230	ขับขี่ด้วยความเร็วต่ำมาก เนื่องจากการติดขัดที่จุดตัด มีการติดขัดเป็นขบวนยาว
วันจันทร์ ที่ 7 สิงหาคม 2566	07.01-08.00 น.	0.422	การจราจรคล่องตัว ไม่ติดขัด การหยุดจอดที่ทางแยกมีน้อย
	08.01-09.00 น.	0.474	การจราจรคล่องตัว ไม่ติดขัด การหยุดจอดที่ทางแยกมีน้อย
	09.01-10.00 น.	0.452	การจราจรคล่องตัว ไม่ติดขัด การหยุดจอดที่ทางแยกมีน้อย
	10.01-11.00 น.	0.212	การจราจรคล่องตัว ไม่ติดขัด การหยุดจอดที่ทางแยกมีน้อย
	11.01-12.00 น.	0.686	การจราจรยังคงคล่องตัว มีการติดขัดเล็กน้อย แต่ยังไม่มีการหยุดจอด
	12.01-13.00 น.	0.580	การจราจรคล่องตัว ไม่ติดขัด การหยุดจอดที่ทางแยกมีน้อย
	13.01-14.00 น.	0.590	การจราจรคล่องตัว ไม่ติดขัด การหยุดจอดที่ทางแยกมีน้อย
	14.01-15.00 น.	0.384	การจราจรคล่องตัว ไม่ติดขัด การหยุดจอดที่ทางแยกมีน้อย
	15.01-16.00 น.	0.678	การจราจรยังคงคล่องตัว มีการติดขัดเล็กน้อย แต่ยังไม่มีการหยุดจอด
	16.01-17.00 น.	0.606	การจราจรยังคงคล่องตัว มีการติดขัดเล็กน้อย แต่ยังไม่มีการหยุดจอด
	17.01-18.00 น.	0.650	การจราจรยังคงคล่องตัว มีการติดขัดเล็กน้อย แต่ยังไม่มีการหยุดจอด
	18.01-19.00 น.	0.494	การจราจรคล่องตัว ไม่ติดขัด การหยุดจอดที่ทางแยกมีน้อย

จากการประเมินผลกระทบการจราจรของทางหลวงชนบท ภก. 4018 แยกทางหลวงหมายเลข 4031-บ้านโคกโดนด ในวันหยุดและวันธรรมดา พบว่า สภาพการจราจรส่วนใหญ่ การจราจรคล่องตัว ไม่ติดขัด การหยุดจอดที่ทางแยกมีน้อย ยกเว้นวันหยุดในช่วงเวลา 07.01-08.00 น. และ 17.01-18.00 น. สภาพการจราจรยังคงคล่องตัว มีการติดขัดเล็กน้อย แต่ยังไม่มีการหยุดจอด

สำหรับการประเมินผลกระทบการจราจรของทางสาทรนประโยชน์ ในวันหยุด พบว่า ในช่วงเวลา 07.01-08.00 น. และเวลา 18.01-19.00 น. สภาพการจราจรยังคงคล่องตัว มีการติดขัดเล็กน้อย แต่ยังไม่มีการหยุดจอด ในช่วงเวลา 08.01-09.00 น. เวลา 13.01-14.00 น. และเวลา 15.01-16.00 น. สภาพการจราจรเคลื่อนตัวได้ช้าลง เกิดความล่าช้า และความเร็วลดลง ในช่วงเวลา 09.01-10.00 น. และเวลา 14.01-15.00 น. สภาพเกิดความล่าช้าบริเวณจุดตัด และความเร็วเฉลี่ยลดลง อย่างมีนัยสำคัญ ในช่วงเวลา 10.01-13.00 น. สภาพการจราจรยังคงเคลื่อนตัวได้ แต่การเปลี่ยนช่องทางจราจรได้ยากขึ้น ผู้ขับขี่ยานพาหนะเริ่มมีความเครียดขณะขับขี่ และในช่วงเวลา 16.01-18.00 น. สภาพการจราจรขับขี่ด้วยความเร็วต่ำมาก เนื่องจากการติดขัดที่จุดตัด มีการติดขัดเป็นขบวนยาว สำหรับวันธรรมดา พบว่า ในช่วงเวลา 07.01-11.00 น. เวลา 12.01-15.00 น. และเวลา 18.01-19.00 น. สภาพการจราจรคล่องตัว ไม่ติดขัด การหยุดจอดที่ทางแยกมีน้อย ในช่วงเวลา 11.01-12.00 น. เวลา 15.01-18.00 น. สภาพการจราจรยังคงคล่องตัว มีการติดขัดเล็กน้อย แต่ยังไม่มีการหยุดจอด

ดังนั้น จึงคาดว่าผลกระทบด้านการคมนาคมในระยะดำเนินการจึงอยู่ในระดับต่ำ

ในช่วงดำเนินการที่โครงการทั้งสองเปิดดำเนินการแล้ว ปริมาณการจราจรที่เพิ่มขึ้นคิดตามจำนวนที่จอดรถยนต์ รวมที่จอดรถยนต์ของโครงการอาคารชุด เลคแลนด์ วอเตอร์ฟรอนท์คอนโด 4 ชั้น เฟส 1 เท่ากับ 80 คัน และที่จอดรถจักรยานยนต์ จำนวน 20 คัน สำหรับโครงการอาคารชุด เลคแลนด์ วอเตอร์ฟรอนท์คอนโด 7 ชั้น เฟส 1 เท่ากับ 114 คัน และที่จอดรถจักรยานยนต์ จำนวน 32 คัน ในกรณีเลวร้ายที่สุดจะกำหนดให้ปริมาณการจราจรรถยนต์ของโครงการเท่ากับ 80+114 คัน/ชั่วโมง (ไป-กลับ) คิดเป็น 80+114 PCU/ชั่วโมง (80x1)+(114x1) และปริมาณการจราจรจักรยานยนต์ ของโครงการเท่ากับ 20+32 คัน/ชั่วโมง (ไป-กลับ) คิดเป็น 6+9.60 PCU/ชั่วโมง (20x0.30)+ (32x0.30) ดังนั้น ค่า V/C Ratio ในระยะดำเนินการ เป็นดังนี้

ค่า V/C Ratio ในวันหยุด (วันเสาร์ที่ 23 ธันวาคม 2566)

ค่า V/C Ratio ของถนนการะจำยอม เวลา 13.01 น. ถึง 14.00 น. ซึ่งเป็นช่วงเวลาที่เลวร้ายที่สุดในระยะดำเนินการ เป็นดังนี้

$$\begin{aligned} \text{ถนนการะจำยอม} &= (33 + 80 + 6 + 114 + 9.60) / 300 \\ &= 0.809 \end{aligned}$$

ค่า V/C Ratio ในวันธรรมดา (วันจันทร์ที่ 25 ธันวาคม 2566)

ค่า V/C Ratio ของถนนการะจำยอม เวลา 13.01 น. ถึง 14.00 น. ซึ่งเป็นช่วงเวลาที่เลวร้ายที่สุดในระยะดำเนินการ เป็นดังนี้

$$\begin{aligned}\text{ถนนการะจำยอม} &= (33 + 80 + 6 + 114 + 9.60) / 300 \\ &= 0.809\end{aligned}$$

จากการคำนวณ พบว่า ในกรณีเลวร้ายที่สุดปริมาณการจราจรในระยะดำเนินการ ในช่วงโมงเร่งด่วนของวันหยุดและวันธรรมดา บริเวณถนนการะจำยอม พบว่า สภาพการจราจรการจราจรเคลื่อนตัวได้ช้าลง เกิดความล่าช้า และความเร็วลดลง

ตารางที่ 4-45 ค่าประเมินตามอัตราส่วนของปริมาณจราจร และค่าดัชนีการจำแนกสภาพการจราจรบนถนนการะจำยอม ในระยะดำเนินการ

วัน	เวลา	ค่า V/C Ratio	สภาพการจราจร
วันเสาร์ที่ 23 ธันวาคม 2566	07.01-08.00 น.	0.739	การจราจรยังคงเคลื่อนตัวได้ แต่การเปลี่ยนช่องทางจราจรได้ยากขึ้น ผู้ขับขี่ยานพาหนะเริ่มมีความเครียดขณะขับ
	08.01-09.00 น.	0.739	การจราจรยังคงเคลื่อนตัวได้ แต่การเปลี่ยนช่องทางจราจรได้ยากขึ้น ผู้ขับขี่ยานพาหนะเริ่มมีความเครียดขณะขับ
	09.01-10.00 น.	0.759	การจราจรยังคงเคลื่อนตัวได้ แต่การเปลี่ยนช่องทางจราจรได้ยากขึ้น ผู้ขับขี่ยานพาหนะเริ่มมีความเครียดขณะขับ
	10.01-11.00 น.	0.759	การจราจรยังคงเคลื่อนตัวได้ แต่การเปลี่ยนช่องทางจราจรได้ยากขึ้น ผู้ขับขี่ยานพาหนะเริ่มมีความเครียดขณะขับ
	11.01-12.00 น.	0.742	การจราจรยังคงเคลื่อนตัวได้ แต่การเปลี่ยนช่องทางจราจรได้ยากขึ้น ผู้ขับขี่ยานพาหนะเริ่มมีความเครียดขณะขับ
	12.01-13.00 น.	0.749	การจราจรยังคงเคลื่อนตัวได้ แต่การเปลี่ยนช่องทางจราจรได้ยากขึ้น ผู้ขับขี่ยานพาหนะเริ่มมีความเครียดขณะขับ
	13.01-14.00 น.	0.809	การจราจรเคลื่อนตัวได้ช้าลง เกิดความล่าช้า และความเร็วลดลง
	14.01-15.00 น.	0.739	การจราจรยังคงเคลื่อนตัวได้ แต่การเปลี่ยนช่องทางจราจรได้ยากขึ้น ผู้ขับขี่ยานพาหนะเริ่มมีความเครียดขณะขับ
	15.01-16.00 น.	0.752	การจราจรยังคงเคลื่อนตัวได้ แต่การเปลี่ยนช่องทางจราจรได้ยากขึ้น ผู้ขับขี่ยานพาหนะเริ่มมีความเครียดขณะขับ
	16.01-17.00 น.	0.732	การจราจรยังคงเคลื่อนตัวได้ แต่การเปลี่ยนช่องทางจราจรได้ยากขึ้น ผู้ขับขี่ยานพาหนะเริ่มมีความเครียดขณะขับ
	17.01-18.00 น.	0.749	การจราจรยังคงเคลื่อนตัวได้ แต่การเปลี่ยนช่องทางจราจรได้ยากขึ้น ผู้ขับขี่ยานพาหนะเริ่มมีความเครียดขณะขับ
	18.01-19.00 น.	0.735	การจราจรยังคงเคลื่อนตัวได้ แต่การเปลี่ยนช่องทางจราจรได้ยากขึ้น ผู้ขับขี่ยานพาหนะเริ่มมีความเครียดขณะขับ

ตารางที่ 4-45 ค่าประเมินตามอัตราส่วนของปริมาณจราจร และค่าดัชนีการจำแนกสภาพการจราจรบนถนนการะจำยอม ในระยะดำเนินการ (ต่อ)

วัน	เวลา	ค่า V/C Ratio	สภาพการจราจร
วันจันทร์ที่ 25 ธันวาคม 2566	07.01-08.00 น.	0.719	การจราจรยังคงเคลื่อนตัวได้ แต่การเปลี่ยนช่องทางจราจรได้ยากขึ้น ผู้ขับที่ยานพาหนะเริ่มมีความเครียดขณะขับขึ้น
	08.01-09.00 น.	0.725	การจราจรยังคงเคลื่อนตัวได้ แต่การเปลี่ยนช่องทางจราจรได้ยากขึ้น ผู้ขับที่ยานพาหนะเริ่มมีความเครียดขณะขับขึ้น
	09.01-10.00 น.	0.739	การจราจรยังคงเคลื่อนตัวได้ แต่การเปลี่ยนช่องทางจราจรได้ยากขึ้น ผู้ขับที่ยานพาหนะเริ่มมีความเครียดขณะขับขึ้น
	10.01-11.00 น.	0.752	การจราจรยังคงเคลื่อนตัวได้ แต่การเปลี่ยนช่องทางจราจรได้ยากขึ้น ผู้ขับที่ยานพาหนะเริ่มมีความเครียดขณะขับขึ้น
	11.01-12.00 น.	0.749	การจราจรยังคงเคลื่อนตัวได้ แต่การเปลี่ยนช่องทางจราจรได้ยากขึ้น ผู้ขับที่ยานพาหนะเริ่มมีความเครียดขณะขับขึ้น
	12.01-13.00 น.	0.732	การจราจรยังคงเคลื่อนตัวได้ แต่การเปลี่ยนช่องทางจราจรได้ยากขึ้น ผู้ขับที่ยานพาหนะเริ่มมีความเครียดขณะขับขึ้น
	13.01-14.00 น.	0.809	การจราจรเคลื่อนตัวได้ช้าลง เกิดความล่าช้า และความเร็วลดลง
	14.01-15.00 น.	0.775	การจราจรยังคงเคลื่อนตัวได้ แต่การเปลี่ยนช่องทางจราจรได้ยากขึ้น ผู้ขับที่ยานพาหนะเริ่มมีความเครียดขณะขับขึ้น
	15.01-16.00 น.	0.739	การจราจรยังคงเคลื่อนตัวได้ แต่การเปลี่ยนช่องทางจราจรได้ยากขึ้น ผู้ขับที่ยานพาหนะเริ่มมีความเครียดขณะขับขึ้น
	16.01-17.00 น.	0.755	การจราจรยังคงเคลื่อนตัวได้ แต่การเปลี่ยนช่องทางจราจรได้ยากขึ้น ผู้ขับที่ยานพาหนะเริ่มมีความเครียดขณะขับขึ้น
	17.01-18.00 น.	0.745	การจราจรยังคงเคลื่อนตัวได้ แต่การเปลี่ยนช่องทางจราจรได้ยากขึ้น ผู้ขับที่ยานพาหนะเริ่มมีความเครียดขณะขับขึ้น
	18.01-19.00 น.	0.749	การจราจรยังคงเคลื่อนตัวได้ แต่การเปลี่ยนช่องทางจราจรได้ยากขึ้น ผู้ขับที่ยานพาหนะเริ่มมีความเครียดขณะขับขึ้น

จากการประเมินผลกระทบการจราจรของถนนการะจำยอม ในวันหยุดและวันธรรมดา พบว่าสภาพการจราจรส่วนใหญ่ การจราจรยังคงเคลื่อนตัวได้ แต่การเปลี่ยนช่องทางจราจรได้ยากขึ้น ผู้ขับที่ยานพาหนะเริ่มมีความเครียดขณะขับขึ้น ยกเว้นวันหยุดและวันธรรมดาในช่วงเวลา 13.01-14.00 น. สภาพการจราจรเคลื่อนตัวได้ช้าลง เกิดความล่าช้า และความเร็วลดลง

ดังนั้น จึงคาดว่าผลกระทบด้านการคมนาคมในระยะดำเนินการจึงอยู่ในระดับต่ำ

4.2.3.7 การใช้ประโยชน์ที่ดิน

1) การใช้ประโยชน์ที่ดินในปัจจุบัน

จากการสำรวจสภาพการใช้ประโยชน์ที่ดินปัจจุบันบริเวณพื้นที่ศึกษา 1 กิโลเมตร โดยรอบพื้นที่โครงการ บริษัทที่ปรึกษาได้ดำเนินการแปลภาพถ่ายดาวเทียมจาก www.googleearth.com (เข้าถึงข้อมูลเมื่อวันที่ 16 ตุลาคม 2566) ประกอบกับแผนที่ภูมิประเทศมาตราส่วน 1: 50,000 และการสำรวจภาคสนาม พบว่า บริเวณโดยรอบใช้ประโยชน์ที่ดินส่วนใหญ่เป็นพื้นที่อยู่อาศัย ร้อยละ 24.79 รองลงมาเป็นพื้นที่เกษตรกรรม ร้อยละ 21.93 และพื้นที่ไม้พุ่ม/ป่าละเมาะ ร้อยละ 19.33 ที่เหลือเป็นพื้นที่ก่อสร้าง, พื้นที่แหล่งน้ำ/คลอง, พื้นที่ชุ่มน้ำ, พื้นที่บริการท่องเที่ยว, พื้นที่ถนน และพื้นที่โครงการ คิดเป็นร้อยละ 12.08, 11.75, 4.65, 2.74, 2.39 และ 0.34 ตามลำดับ

โครงการอาคารชุด เลคแลนด์ วอเตอร์ฟร้อนท์คอนโด 4 ชั้น เฟส 1 ตั้งอยู่ที่ หมู่ที่ 6 ตำบลเชิงทะเล อำเภอถลาง จังหวัดภูเก็ต อยู่ในพื้นที่องค์การบริหารส่วนตำบลเชิงทะเล โดยมีอาณาเขตติดต่อดังนี้

ทิศเหนือ	ติดกับ	ที่ดินบุคคลอื่น (ต้นไม้และวัชพืชขึ้นปกคลุม) ถัดไปเป็นที่ดินเจ้าของเดียวกัน (กำลังพัฒนาโครงการอาคารชุด เลคแลนด์ วอเตอร์ฟร้อนท์คอนโด 7 ชั้น เฟส 1)
ทิศใต้	ติดกับ	ถนนการะจำยอม กว้าง 6.00 เมตร ถัดไปเป็นที่ดินบุคคลอื่น (ต้นไม้และวัชพืชปกคลุม)
ทิศตะวันออก	ติดกับ	ถนนการะจำยอม กว้าง 6.00 เมตร ถัดไปเป็นที่ดินบุคคลอื่น (ต้นไม้และวัชพืชปกคลุม)
ทิศตะวันตก	ติดกับ	ถนนการะจำยอม กว้าง 6.00 เมตร ถัดไปเป็นบ้านอยู่อาศัย 2 ชั้นบุคคลอื่น

สำหรับการใช้ประโยชน์ที่ดินใกล้เคียงพื้นที่โครงการ จากการสำรวจภาคสนาม (ตุลาคม 2566) พบว่า พื้นที่ส่วนใหญ่เป็นพื้นที่อยู่อาศัย, พื้นที่แหล่งน้ำ และพื้นที่ป่าละเมาะ

2) การใช้ประโยชน์ที่ดินตามกฎหมายกระทรวงให้ใช้บังคับผังเมืองรวมจังหวัดภูเก็ต พ.ศ. 2554 และฉบับแก้ไขเพิ่มเติม (ฉบับที่ 4) พ.ศ.2558

จากการตรวจสอบการใช้ประโยชน์ที่ดินของโครงการ โดยสำนักงานโยธาธิการและผังเมืองจังหวัดภูเก็ต พบว่า โครงการตั้งอยู่ในพื้นที่ตามกฎหมายกระทรวงให้ใช้บังคับผังเมืองรวมจังหวัดภูเก็ต พ.ศ. 2554 และแก้ไขเพิ่มเติม (ฉบับที่ 4) พ.ศ. 2558 ออกตามความในพระราชบัญญัติการผังเมือง พ.ศ. 2518 ซึ่งได้กำหนดที่ดินบริเวณโครงการเป็น**ที่ดินประเภทที่อยู่อาศัยหนาแน่นน้อย (สีเหลือง)** บริเวณหมายเลข 1.21 มีข้อกำหนดในสาระสำคัญ คือ ให้ใช้ประโยชน์ที่ดินเพื่อการอยู่อาศัย การท่องเที่ยว สถาบันราชการ การสาธารณูปโภคและสาธารณูปการเป็นส่วนใหญ่ สำหรับการ**ใช้ประโยชน์ที่ดิน**เพื่อกิจการอื่น ให้ใช้เพิ่มเติมอีกไม่เกินร้อยละสามสิบของแปลงที่ดินที่ยื่นขออนุญาต

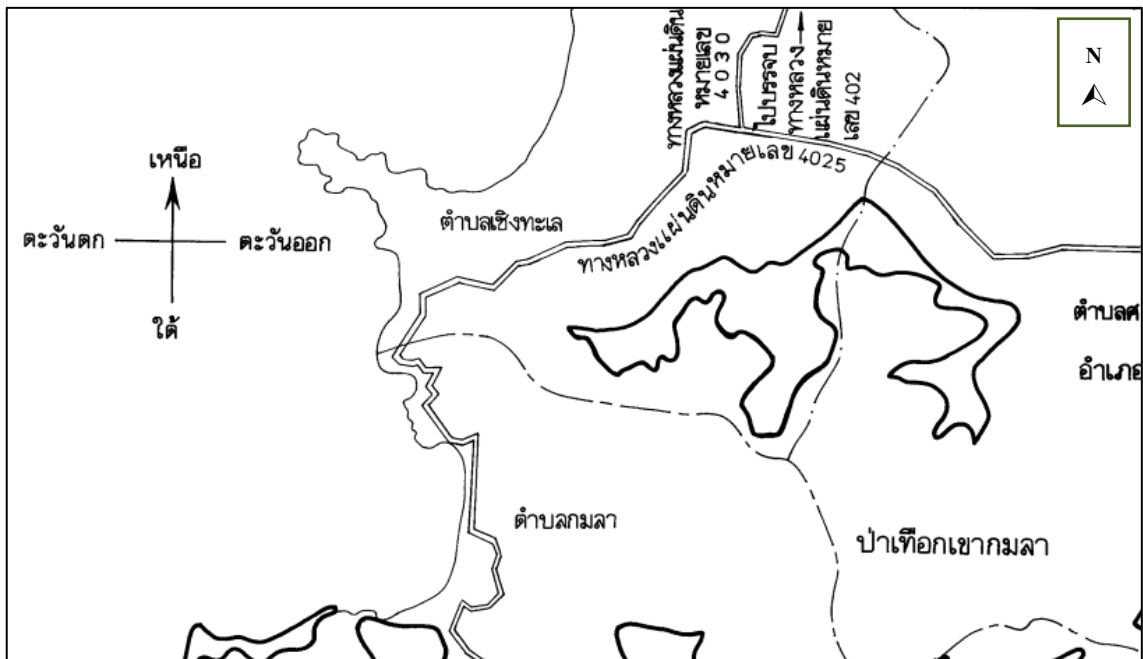
โครงการประกอบกิจการประเภทอาคารอยู่อาศัยรวม (อาคารชุด) จำนวน 90 ห้อง โดยเป็นห้องชุดเพื่ออยู่อาศัยทั้งหมด ซึ่งจัดเป็นกิจการหลัก มีที่ว่างร้อยละ 56.99 ของพื้นที่โครงการ และการใช้ประโยชน์ที่ดินของโครงการไม่ได้อยู่ในข้อห้ามการใช้ประโยชน์ที่ดินตามที่กฎกระทรวงกำหนด นอกจากนี้ พื้นที่โครงการไม่อยู่ในเขตปฏิรูปที่ดิน และไม่ได้อยู่ในแนวเขตอุทยานแห่งชาติ ดังนั้น การใช้ประโยชน์ที่ดินของโครงการจึงสอดคล้องกับการใช้ประโยชน์ที่ดินตามที่กำหนดไว้ รายละเอียดแสดงดังตารางที่ 4-46

ตารางที่ 4-46 สรุปการใช้ประโยชน์ที่ดินตามกฎหมายผังเมืองรวมจังหวัดภูเก็ต พ.ศ. 2554 และฉบับแก้ไขเพิ่มเติม

ข้อกำหนด	โครงการ
<p>ที่ดินประเภทที่อยู่อาศัยหนาแน่นน้อย (สีเหลือง) บริเวณหมายเลข 1.21 มีข้อกำหนดในสาระสำคัญ คือ</p> <ul style="list-style-type: none"> - ให้ใช้ประโยชน์ที่ดินเพื่อการอยู่อาศัย การท่องเที่ยว สถาบันราชการ การสาธารณูปโภคและสาธารณูปการเป็นส่วนใหญ่ สำหรับการใช้ประโยชน์ที่ดินเพื่อกิจการอื่น ให้ใช้เพิ่มเติมอีกไม่เกินร้อยละสามสิบของแปลงที่ดินที่ยื่นขออนุญาต - ที่ดินประเภทนี้ ห้ามใช้ประโยชน์ที่ดินเพื่อกิจการตามที่กำหนด ดังต่อไปนี้ <ul style="list-style-type: none"> (1) โรงงานทุกจำพวกตามกฎหมายว่าด้วยโรงงาน เว้นแต่โรงงานที่ประกอบกิจการโดยไม่ก่อเหตุรำคาญตามกฎหมายว่าด้วยการสาธารณสุข หรือไม่เป็นมลพิษต่อชุมชนหรือสิ่งแวดล้อมตามกฎหมายว่าด้วยการส่งเสริมและรักษาคุณภาพสิ่งแวดล้อมแห่งชาติ (2) คลังน้ำมันและสถานที่เก็บรักษาน้ำมัน ลักษณะที่สามตามกฎหมายว่าด้วยการควบคุมน้ำมันเชื้อเพลิง เพื่อการจำหน่าย (3) คลังก๊าซปิโตรเลียมเหลว สถานที่บรรจุก๊าซปิโตรเลียมเหลวประเภทโรงบรรจุ สถานที่บรรจุก๊าซปิโตรเลียมเหลวประเภทห้องบรรจุ และสถานที่เก็บรักษาก๊าซปิโตรเลียมเหลวประเภทโรงเก็บตามกฎหมายว่าด้วยการควบคุมน้ำมันเชื้อเพลิง (4) เลี้ยงม้า โค กระบือ สุกร แพะ แกะ ห่าน เป็ด ไก่ ภู จระเข้ หรือสัตว์ป่าตามกฎหมายว่าด้วยการสงวนและคุ้มครองสัตว์ป่า เพื่อการค้า (5) โรงฆ่าสัตว์ (6) ไซโลเก็บผลิตผลทางการเกษตร 	<ul style="list-style-type: none"> - โครงการประกอบกิจการประเภทอาคารอยู่อาศัยรวม (อาคารชุด) จำนวน 90 ห้องชุด โดยเป็นห้องชุดเพื่ออยู่อาศัยทั้งหมด ซึ่งจัดเป็นกิจการหลัก - โครงการไม่ได้ประกอบกิจการเป็นโรงงานทุกจำพวกตามกฎหมายว่าด้วยโรงงาน - ภายในพื้นที่โครงการไม่มีคลังน้ำมันและสถานที่เก็บรักษาน้ำมัน ลักษณะที่สาม ตามกฎหมายว่าด้วยการควบคุมน้ำมันเชื้อเพลิง เพื่อการจำหน่าย - ภายในพื้นที่โครงการไม่มีคลังก๊าซปิโตรเลียมเหลว สถานที่บรรจุก๊าซปิโตรเลียมเหลวประเภทโรงบรรจุ สถานที่บรรจุก๊าซปิโตรเลียมเหลวประเภทห้องบรรจุ และสถานที่เก็บรักษาก๊าซปิโตรเลียมเหลวประเภทโรงเก็บตามกฎหมายว่าด้วยการควบคุมน้ำมันเชื้อเพลิง - ภายในพื้นที่โครงการไม่มีการเลี้ยงม้า โค กระบือ สุกร แพะ แกะ ห่าน เป็ด ไก่ ภู จระเข้ หรือสัตว์ป่า ตามกฎหมายว่าด้วยการสงวนและคุ้มครองสัตว์ป่าเพื่อการค้า - ภายในพื้นที่โครงการไม่มีโรงฆ่าสัตว์ - ภายในพื้นที่โครงการไม่มีไซโลเก็บผลิตผลทางการเกษตร

ตารางที่ 4-46 สรุปการใช้ประโยชน์ที่ดินตามกฎหมายผังเมืองรวมจังหวัดภูเก็ต พ.ศ. 2554 และฉบับแก้ไขเพิ่มเติม (ต่อ)

ข้อกำหนด	โครงการ
<p>(7) กำจัดมูลฝอย</p> <p>ที่ดินประเภทนี้ในเขตปฏิรูปที่ดิน ให้ใช้ประโยชน์ที่ดินเพื่อเกษตรกรรมตามกฎหมายว่าด้วยการปฏิรูปที่ดินเพื่อเกษตรกรรม</p> <p>ที่ดินประเภทนี้ในแนวเขตอุทยานแห่งชาติ ให้ใช้ประโยชน์ที่ดินเพื่อการสงวนและคุ้มครองดูแล รักษา หรือบำรุงป่าไม้ สัตว์ป่า ดินน้ำลำธาร และทรัพยากรธรรมชาติอื่นๆ ตามมติคณะรัฐมนตรีและกฎหมายเกี่ยวกับการป่าไม้ การสงวนและคุ้มครองสัตว์ป่า และการส่งเสริมและรักษาคุณภาพสิ่งแวดล้อมแห่งชาติ</p>	<ul style="list-style-type: none"> - โครงการจะว่าจ้างเอกชนที่ขึ้นทะเบียนกับองค์การบริหารส่วนตำบลเชิงทะเลให้เข้ามาดำเนินการเก็บขนขยะไปกำจัดต่อไป - พื้นที่โครงการไม่อยู่ในเขตปฏิรูปที่ดิน แสดงดังรูปที่ 4-10 - พื้นที่โครงการไม่อยู่ในแนวเขตอุทยานแห่งชาติ แสดงดังรูปที่ 4-11

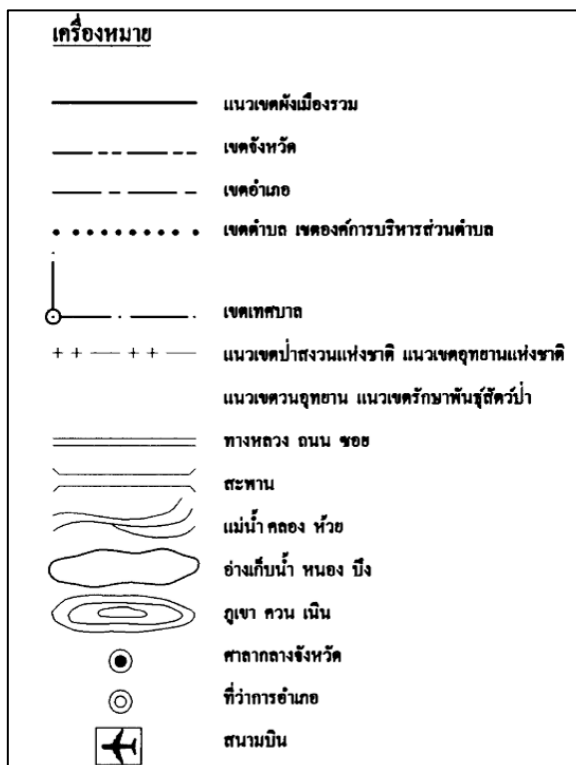
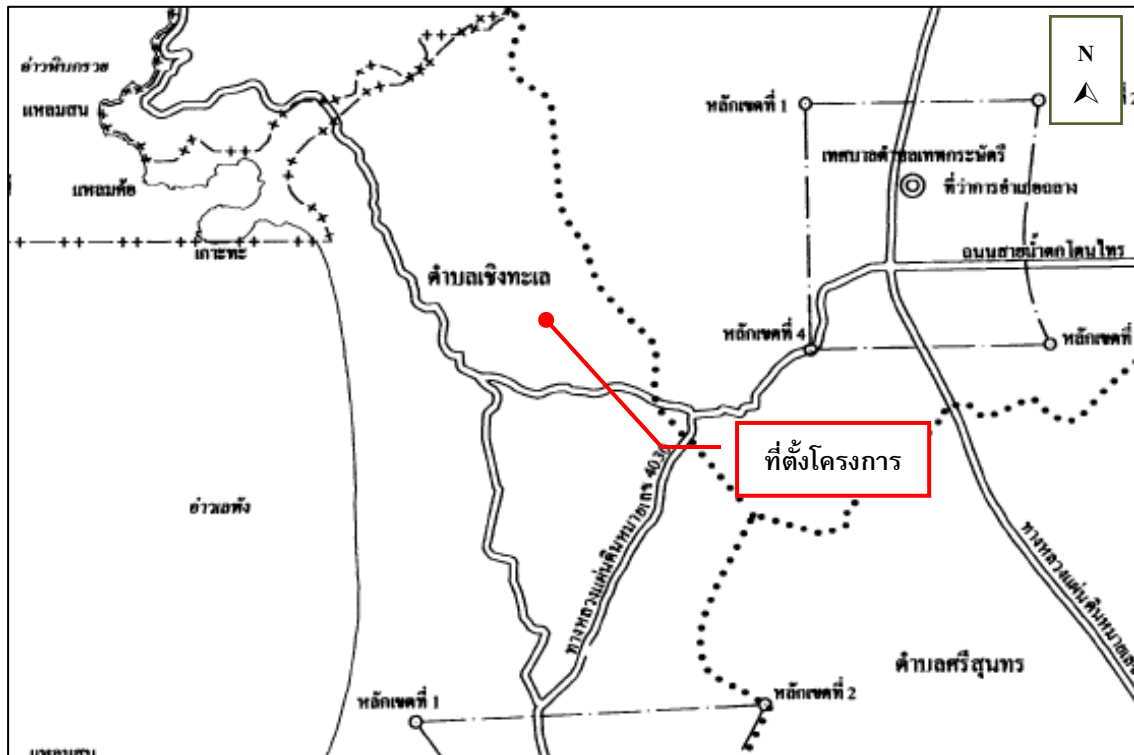


หมายเหตุ : พื้นที่โครงการอยู่นอกเหนือแผนที่ท้ายพระราชกฤษฎีกา กำหนดเขตที่ดิน ในท้องที่ตำบลเชิงทะเล ตำบลศรีสุนทร อำเภอกลาง ตำบลกะทู้ ตำบลป่าตอง อำเภอกะทู้ และตำบลเกาะแก้ว ตำบลรัชฎา ตำบลวิชิต ตำบลกะรน ตำบลฉลอง ตำบลราไวย์ อำเภอเมืองภูเก็ต จังหวัดภูเก็ต ให้เป็นเขตปฏิรูปที่ดิน พ.ศ.

เครื่องหมาย	
	แนวเขตปฏิรูปที่ดิน
	เขตอำเภอ
	เขตตำบล
	ทางหลวง
	ที่ว่าการอำเภอ
	หมู่บ้าน

รูปที่ 4-10 ที่ตั้งโครงการตามแนวเขตปฏิรูปที่ดิน

ที่มา : แผนที่ท้ายพระราชกฤษฎีกา กำหนดเขตที่ดิน ในท้องที่ตำบลเชิงทะเล ตำบลศรีสุนทร อำเภอกลาง ตำบลกะทู้ ตำบลป่าตอง อำเภอกะทู้ และตำบลเกาะแก้ว ตำบลรัชฎา ตำบลวิชิต ตำบลกะรน ตำบลฉลอง ตำบลราไวย์ อำเภอเมืองภูเก็ต จังหวัดภูเก็ต ให้เป็นเขตปฏิรูปที่ดิน พ.ศ.2537



รูปที่ 4-11 แผนที่ตั้งโครงการตามแนวเขตป่าสงวนแห่งชาติและแนวเขตอุทยานแห่งชาติ

ที่มา : ปรับปรุงจากแผนที่ท้ายกฎกระทรวงให้ใช้บังคับผังเมืองรวมจังหวัดภูเก็ต พ.ศ.2554

3) ที่ตั้งโครงการตามประกาศกระทรวงทรัพยากรธรรมชาติและสิ่งแวดล้อม เรื่อง กำหนดเขตพื้นที่และมาตรการคุ้มครองสิ่งแวดล้อม ในบริเวณพื้นที่จังหวัดภูเก็ต พ.ศ. 2560

จากการตรวจสอบพื้นที่ตามข้อกำหนดเขตพื้นที่และมาตรการคุ้มครองสิ่งแวดล้อม โดยทรัพยากรธรรมชาติและสิ่งแวดล้อมจังหวัดภูเก็ต พบว่า พื้นที่โครงการตั้งอยู่ในบริเวณที่ 8 (รูปที่ 2-11 และภาคผนวก ค) ตามประกาศกระทรวงทรัพยากรธรรมชาติและสิ่งแวดล้อม เรื่อง กำหนดเขตพื้นที่และมาตรการคุ้มครองสิ่งแวดล้อม ในบริเวณพื้นที่จังหวัดภูเก็ต พ.ศ. 2560

พื้นที่โครงการเป็นพื้นที่ราบ โครงการประกอบกิจการประเภทอาคารอยู่อาศัยรวม (อาคารชุด) ภายในโครงการประกอบด้วย อาคาร ค.ส.ล. สูง 4 ชั้น ดาดฟ้า จำนวน 3 อาคาร และอาคารห้องพักขยะ สูงชั้นเดียว จำนวน 1 อาคาร ความสูงของอาคารที่สูงที่สุดเมื่อวัดจากพื้นดินที่ก่อสร้างถึงส่วนที่สูงที่สุดของอาคาร มีระดับความสูง เท่ากับ 17.25 เมตร มีที่ว่างอันปราศจากสิ่งปกคลุมร้อยละ 56.99 ของแปลงที่ดินที่ยื่นขออนุญาตก่อสร้างอาคาร และโครงการไม่ได้อยู่ในข้อห้ามกระทำการหรือประกอบกิจกรรมตามที่ประกาศฯ กำหนด ดังนั้น การใช้ประโยชน์ที่ดินของโครงการจึงสอดคล้องตามประกาศกระทรวงทรัพยากรธรรมชาติฯ ดังกล่าว รายละเอียดแสดงดังตารางที่ 4-47

ตารางที่ 4-47 การใช้ประโยชน์ที่ดินตามประกาศกระทรวงทรัพยากรธรรมชาติและสิ่งแวดล้อม เรื่อง กำหนดเขตพื้นที่และมาตรการคุ้มครองสิ่งแวดล้อม ในบริเวณพื้นที่จังหวัดภูเก็ต พ.ศ. 2560

ข้อกำหนด	โครงการ
<p>ข้อ 4 ให้จำแนกพื้นที่ตามข้อ 3 เป็น 9 บริเวณ ตามแผนที่ท้ายประกาศ โดยมีรายละเอียด ดังนี้</p> <p>บริเวณที่ 8 ได้แก่ พื้นที่ในเกาะภูเก็ตและเกาะบริวารต่างๆ นอกจากบริเวณที่ 1 ถึง บริเวณที่ 7</p> <p>ข้อ 5 ในพื้นที่ตามข้อ 4 ห้ามก่อสร้าง ดัดแปลง หรือเปลี่ยนแปลง หรือเปลี่ยนการใช้ อาคารใดๆ ให้เป็นอาคาร ดังต่อไปนี้</p> <p>(1) โรงงานทุกประเภทหรือทุกชนิดตามกฎหมายว่าด้วยโรงงาน หรือโรงงานตามประเภท ชนิด จำพวก และข้อกำหนดเพิ่มเติมในบัญชี 1 ท้ายประกาศนี้</p> <p>(ก) โรงงานจำพวกที่ 1 ตามกฎหมายว่าด้วยโรงงาน หรือ โรงงานตามประเภท ชนิด จำพวก และข้อกำหนดเพิ่มเติมในบัญชี 1 ท้ายประกาศนี้</p> <p>(ข) โรงงานในเขตที่ดินประเภทอุตสาหกรรมเฉพาะกิจหรือ ประเภทอุตสาหกรรมและคลังสินค้าตามกฎหมายว่าด้วยโรงงานหรือประเภทอุตสาหกรรมและคลังสินค้าตามกฎหมายว่าด้วย โรงงานรวมจังหวัดภูเก็ต แต่ต้องไม่เป็นโรงงานจำพวกที่ 2 และจำพวกที่ 3 ตามประเภทและชนิดที่กำหนดในบัญชี 2 ท้ายประกาศนี้</p> <p>(ค) โรงงานที่จำเป็นต้องก่อสร้างทดแทนโรงงานที่มีอยู่เดิมบนพื้นที่เดิม</p>	<ul style="list-style-type: none"> - พื้นที่โครงการตั้งอยู่ในเขตพื้นที่บริเวณที่ 8 - โครงการประกอบกิจการประเภทอาคารอยู่อาศัยรวม (อาคารชุด) - โครงการไม่ได้ประกอบกิจการเป็นโรงงานทุกประเภทหรือทุกชนิดตามกฎหมายว่าด้วย โรงงาน

ตารางที่ 4-47 การใช้ประโยชน์ที่ดินตามประกาศกระทรวงทรัพยากรธรรมชาติและสิ่งแวดล้อม เรื่อง กำหนดเขตพื้นที่และมาตรการคุ้มครองสิ่งแวดล้อม ในบริเวณพื้นที่จังหวัดภูเก็ต พ.ศ. 2560 (ต่อ)

ข้อกำหนด	โครงการ
<p>ทั้งนี้ โรงงานตาม (ก) (ข) และ (ค) จะต้องมีการจัดการหรืออุปกรณ์เพื่อควบคุมมลพิษ หรือแก้ไขปัญหาสิ่งแวดล้อมให้เป็นไปตามมาตรฐานที่กฎหมายกำหนด</p> <p>(2) โรงฆ่าสัตว์ เว้นแต่การก่อสร้างทดแทนของเดิมพร้อมด้วยระบบบำบัดและการจัดการของเสียตามมาตรฐานที่กฎหมายกำหนดบนพื้นที่เดิม หรือพื้นที่ใหม่ที่ได้ชัดเจนกับกฎกระทรวงให้ใช้บังคับผังเมืองรวมจังหวัดภูเก็ต</p> <p>(3) ฌาปนสถาน เว้นแต่จำเป็นต้องก่อสร้างทดแทนฌาปนสถานที่มีอยู่เดิมบนพื้นที่เดิมโดยต้องมีเครื่องจักรหรืออุปกรณ์เพื่อควบคุมมลพิษหรือแก้ไขปัญหาสิ่งแวดล้อมให้เป็นไปตามมาตรฐานที่กฎหมายกำหนด</p> <p>(4) สุสาน เว้นแต่ในกรณีสุสานเดิมนั้นได้ใช้ประโยชน์เต็มพื้นที่แล้ว จึงจะก่อสร้างสุสานบนพื้นที่ใหม่ได้ โดยต้องมีระยะห่างจากแนวชายฝั่งทะเลไม่น้อยกว่า 1,000 เมตร และมีระยะห่างจากแหล่งน้ำสาธารณะหรือบ่อน้ำเพื่อการบริโภคไม่น้อยกว่า 300 เมตร</p> <p>(5) คลังน้ำมันและสถานที่เก็บรักษาน้ำมัน ลักษณะที่สาม ตามกฎหมายว่าด้วยการควบคุมน้ำมันเชื้อเพลิง เพื่อจำหน่าย</p> <p>(6) คลังก๊าซปิโตรเลียมเหลว สถานที่บรรจุก๊าซปิโตรเลียมเหลวประเภทโรงบรรจุ สถานที่บรรจุก๊าซปิโตรเลียมเหลวประเภทห้องบรรจุ และสถานที่เก็บรักษาก๊าซปิโตรเลียมเหลวประเภทโรงเก็บตามกฎหมายว่าด้วยการควบคุมน้ำมันเชื้อเพลิง</p> <p>(7) อาคารเลี้ยงนกแอ่นกินรัง</p> <p>ข้อ 7 ในพื้นที่ตามข้อ 4 การก่อสร้าง ดัดแปลง หรือเปลี่ยนแปลงการใช้อาคารให้เป็นไปตามหลักเกณฑ์ ดังต่อไปนี้</p> <p>(9) พื้นที่บริเวณที่ 8 ให้ทำได้เฉพาะอาคารที่มีความสูงไม่เกิน 23 เมตร และต้องมี</p> <p>(ก) ที่ว่างไม่น้อยกว่าร้อยละ 30 ของที่ดินแปลงที่ขออนุญาตสำหรับอาคารประเภทบ้านเดี่ยว บ้านแฝด อาคารสาธารณะ อาคารอยู่อาศัยรวม หรือสำนักงาน</p> <p>(ข) ที่ว่างไม่น้อยกว่าร้อยละ 10 ของที่ดินแปลงที่ขออนุญาตสำหรับอาคารประเภทห้องแถวตึกแถว บ้านแถว หรืออาคารพาณิชย์</p>	<ul style="list-style-type: none"> - ภายในพื้นที่โครงการไม่มีโรงฆ่าสัตว์ - ภายในพื้นที่โครงการไม่มีฌาปนสถาน - ภายในพื้นที่โครงการไม่มีสุสาน - ภายในพื้นที่โครงการไม่มีคลังน้ำมันและสถานที่เก็บรักษาน้ำมันลักษณะที่สาม ตามกฎหมายว่าด้วยการควบคุมน้ำมันเชื้อเพลิง เพื่อจำหน่าย - ภายในพื้นที่โครงการไม่มีคลังก๊าซปิโตรเลียมเหลว - ภายในพื้นที่โครงการไม่มีคลังก๊าซปิโตรเลียมเหลวประเภทโรงบรรจุ - ภายในพื้นที่โครงการไม่มีคลังก๊าซปิโตรเลียมเหลวประเภทห้องบรรจุ - ภายในพื้นที่โครงการไม่มีคลังก๊าซปิโตรเลียมเหลวประเภทโรงเก็บตามกฎหมายว่าด้วยการควบคุมน้ำมันเชื้อเพลิง - ภายในพื้นที่โครงการไม่มีอาคารเลี้ยงนกแอ่นกินรัง - พื้นที่โครงการตั้งอยู่ในพื้นที่บริเวณที่ 8 - โครงการประกอบกิจการประเภทอาคารอยู่อาศัยรวม (อาคารชุด) ความสูงของอาคาร A, B และ C เมื่อวัดจากระดับพื้นดินที่ก่อสร้างขึ้นไปถึงส่วนที่สูงที่สุดของอาคารมีค่าระดับความสูงเท่ากันคือ 17.25 เมตร และมีพื้นที่ว่างร้อยละ 56.99 ของแปลงที่ดินที่ยื่นขออนุญาตก่อสร้างอาคาร

ตารางที่ 4-47 การใช้ประโยชน์ที่ดินตามประกาศกระทรวงทรัพยากรธรรมชาติและสิ่งแวดล้อม เรื่อง กำหนดเขตพื้นที่และมาตรการคุ้มครองสิ่งแวดล้อม ในบริเวณพื้นที่จังหวัดภูเก็ต พ.ศ. 2560 (ต่อ)

ข้อกำหนด	โครงการ
<p>ข้อ 8 การก่อสร้าง ดัดแปลง หรือเปลี่ยนการใช้อาคารในพื้นที่ที่มีความลาดชันในบริเวณที่ 1 บริเวณที่ 2 บริเวณที่ 3 บริเวณที่ 4 บริเวณที่ 5 บริเวณที่ 6 และบริเวณที่ 8 ให้เป็นไปตามหลักเกณฑ์ ดังต่อไปนี้</p> <p>(2) พื้นที่บริเวณที่ 2 บริเวณที่ 3 บริเวณที่ 4 บริเวณที่ 5 และบริเวณที่ 8 ที่มีความลาดชันตั้งแต่ร้อยละ 20 ถึงร้อยละ 35 ให้ทำได้เฉพาะอาคารประเภทบ้านเดี่ยวหรืออาคารเดี่ยวที่มีความสูงไม่เกิน 12 เมตร กรณีขนาดที่ดินแปลงที่ขออนุญาตมีเนื้อที่ตั้งแต่ 100 ตารางวา ขึ้นไป ให้มีพื้นที่อาคารคลุมดินต่อหลักไม่เกิน 90 ตารางเมตร และมีที่ว่างที่น้ำซึมผ่านได้ไม่น้อยกว่าร้อยละ 70 ของที่ดิน และกรณีขนาดที่ดินแปลงที่ขออนุญาตมีเนื้อที่น้อยกว่า 100 ตารางวา ให้มีพื้นที่อาคารคลุมดินต่อหลักไม่เกิน 70 ตารางเมตร และมีที่ว่างที่น้ำซึมผ่านได้ไม่น้อยกว่าร้อยละ 50 ของที่ดิน</p> <p>ข้อ 9 การวัดความสูงของอาคารในพื้นที่บริเวณที่ 1 บริเวณที่ 2 บริเวณที่ 3 บริเวณที่ 4 บริเวณที่ 5 บริเวณที่ 6 และบริเวณที่ 8 ให้เป็นไปตามหลักเกณฑ์ ดังต่อไปนี้</p> <p>(1) กรณีที่ไม่มีการปรับระดับพื้นดินหรือมีการปรับระดับพื้นดินต่ำกว่าถนนสาธารณะในบริเวณที่ก่อสร้าง ให้วัดจากระดับพื้นดินที่ก่อสร้าง</p> <p>(2) กรณีที่มีการปรับระดับพื้นดินเท่ากับหรือสูงกว่าถนนสาธารณะ ให้วัดจากระดับถนนสาธารณะ</p> <p>(3) กรณีที่มีห้องใต้ดินซึ่งค่าระดับเป็นลบ ให้วัดจากระดับพื้นดินที่ก่อสร้างตาม (1) หรือระดับถนนสาธารณะตาม (2) แล้วแต่กรณี</p> <p>(4) กรณีที่พื้นดินเป็นเชิงลาด ให้วัดจากระดับพื้นดินที่ก่อสร้าง ณ จุดที่ต่ำที่สุดของอาคารหลังนั้น</p> <p>การวัดความสูงของอาคารให้วัดจากระดับตามวรรคหนึ่งขึ้นไปในแนวตั้งถึงส่วนที่สูงสุดของอาคารสำหรับ</p> <p>ข้อ 11 ในพื้นที่ตามข้อ 4 ห้ามกระทำการหรือประกอบกิจกรรม ดังต่อไปนี้</p> <p>(1) การทำเหมืองแร่</p> <p>(2) การขนส่งหรือลำเลียงวัตถุอันตรายโดยใช้ระบบท่อขนส่ง เว้นแต่ในบริเวณที่กำหนดให้เป็นที่ดินประเภทอุตสาหกรรม เฉพาะกิจหรือประเภทอุตสาหกรรมและคลังสินค้า ตามกฎกระทรวงให้ใช้บังคับผังเมืองรวมจังหวัดภูเก็ต</p>	<p>- โครงการเป็นพื้นที่ราบ</p> <p>- การวัดความสูงของอาคาร โครงการเข้าข่าย ข้อ (1) กรณีที่ไม่มีการปรับระดับพื้นดินหรือมีการปรับระดับพื้นดินต่ำกว่าถนนสาธารณะในบริเวณที่ก่อสร้าง ให้วัดจากระดับพื้นดินที่ก่อสร้างถึงส่วนที่สูงสุดของอาคาร โดยอาคาร A, B และ C มีความสูงเท่ากันคือ 17.25 เมตร</p> <p>- โครงการไม่มีการทำเหมืองแร่</p> <p>- โครงการไม่มีการขนส่งหรือลำเลียงวัตถุอันตราย โดยใช้ระบบท่อขนส่ง</p>

ตารางที่ 4-47 การใช้ประโยชน์ที่ดินตามประกาศกระทรวงทรัพยากรธรรมชาติและสิ่งแวดล้อม เรื่อง กำหนดเขตพื้นที่และมาตรการคุ้มครองสิ่งแวดล้อม ในบริเวณพื้นที่จังหวัดภูเก็ต พ.ศ. 2560 (ต่อ)

ข้อกำหนด	โครงการ
<p>(3) การถม ปรับพื้นที่ หรือปิดกั้น ซึ่งทำให้แหล่งน้ำสาธารณะในแผ่นดินและแหล่งน้ำในชุมชนเมืองต้นเขิน หรือเปลี่ยนทิศทางหรือทำให้น้ำในแหล่งน้ำนั้นไม่อาจไหลไปได้ตามปกติ</p> <p>(4) การกระทำใด ๆ ที่เป็นการเปลี่ยนสภาพธรรมชาติของพื้นที่พรุ และป่าชายเลน เว้นแต่</p> <p>(ก) การดำเนินการของส่วนราชการ รัฐวิสาหกิจ หรือหน่วยงานอื่นของรัฐเพื่อการศึกษาวิจัยทางวิชาการ การคุ้มครอง การฟื้นฟู การเพาะพันธุ์พืชและสัตว์น้ำ โดยต้องได้รับอนุญาตตามกฎหมายที่เกี่ยวข้อง</p> <p>(ข) การดำเนินการของส่วนราชการ รัฐวิสาหกิจ หรือหน่วยงานอื่นของรัฐในพื้นที่ป่าชายเลนที่ได้รับการผ่อนผันจากคณะรัฐมนตรีให้ใช้ประโยชน์ได้ และได้รับอนุญาตตามกฎหมายที่เกี่ยวข้องโดยต้องได้รับความเห็นจากคณะกรรมการตามข้อ 17 เพื่อนำไปประกอบการขออนุญาต ทั้งนี้ ให้แนบรายละเอียดของโครงการหรือกิจการ และมาตรการป้องกันและแก้ไขผลกระทบสิ่งแวดล้อมเพื่อประกอบการขอรับความเห็นจากคณะกรรมการตามข้อ 17 ด้วย</p> <p>(5) การขุดลอกร่องน้ำ เว้นแต่เป็นการบำรุงรักษาทางน้ำหรือการดำเนินการเพื่อความปลอดภัยในการเดินเรือ</p> <p>(6) การปลูกสร้างสิ่งล่วงล้ำลำน้ำ เว้นแต่</p> <p>(ก) กรณีที่ได้รับอนุญาตตามกฎหมายว่าด้วยการเดินเรือในน่านน้ำไทย</p> <p>(ข) กระชังเลี้ยงสัตว์น้ำหรือปะการังเทียมที่ได้รับอนุญาตตามกฎหมายที่เกี่ยวข้อง</p>	<p>- การก่อสร้างอาคารและระบบสาธารณูปโภคของโครงการจะดำเนินการอยู่ภายในโครงการเท่านั้น ทั้งนี้ การก่อสร้างโครงการไม่มีการถม ปรับพื้นที่ หรือปิดกั้น ซึ่งทำให้แหล่งน้ำสาธารณะในแผ่นดินและแหล่งน้ำในชุมชนเมืองต้นเขิน หรือเปลี่ยนทิศทางหรือทำให้น้ำในแหล่งน้ำนั้นไม่อาจไหลไปได้ตามปกติ</p> <p>- โครงการไม่อยู่ในพื้นที่พรุ ป่าชายเลน และแหล่งหญ้าทะเล</p> <p>- ภายในโครงการไม่มีการขุดลอกร่องน้ำแต่อย่างใด</p> <p>- โครงการไม่มีการปลูกสร้างสิ่งล่วงล้ำลำน้ำแต่อย่างใด</p>

ตารางที่ 4-47 การใช้ประโยชน์ที่ดินตามประกาศกระทรวงทรัพยากรธรรมชาติและสิ่งแวดล้อม เรื่อง กำหนดเขตพื้นที่และมาตรการคุ้มครองสิ่งแวดล้อม ในบริเวณพื้นที่จังหวัดภูเก็ต พ.ศ. 2560 (ต่อ)

ข้อกำหนด	โครงการ
<p>(7) การปล่อยทิ้งมลพิษลงสู่แหล่งน้ำหรือทะเล เว้นแต่เป็นกรณีที่ได้ผ่านการบำบัดตามมาตรฐานที่กฎหมายกำหนดแล้ว</p> <p>(8) การจับหรือครอบครองปลาสวยงามตามบัญชี 3 ท้ายประกาศนี้ เว้นแต่</p> <p>(ก) เป็นการกระทำของส่วนราชการ รัฐวิสาหกิจ หรือหน่วยงานอื่นของรัฐเพื่อการศึกษาวิจัยทางวิชาการ การคุ้มครอง การเพาะพันธุ์ การเพาะเลี้ยง หรือกิจการสวนสัตว์ ซึ่งได้รับอนุญาตตามกฎหมายที่เกี่ยวข้อง</p> <p>(ข) เป็นการกระทำของเอกชนเฉพาะการครอบครองเพื่อการเพาะพันธุ์ การเพาะเลี้ยงหรือกิจการสวนสัตว์สาธารณะซึ่งได้รับอนุญาตตามกฎหมายที่เกี่ยวข้อง</p> <p>(9) การขุด ตัก หรือดูด กรวด ดิน หินผุ หินทราย หรือลูกรังเพื่อการค้าในลักษณะหรือในบริเวณดังต่อไปนี้</p> <p>(ก) บริเวณที่มีความลาดชันเกินกว่าร้อยละ 35</p> <p>(ข) พื้นที่ที่มีความสูงจากระดับน้ำทะเลปานกลางเกินกว่า 80 เมตร</p> <p>(ค) พื้นที่สาธารณสมบัติของแผ่นดินสำหรับพลเมืองใช้ร่วมกัน เว้นแต่ได้รับอนุญาตตามกฎหมายที่เกี่ยวข้อง โดยต้องได้รับความเห็นจากคณะกรรมการตามข้อ 17 เพื่อนำไปประกอบการขออนุญาต ทั้งนี้ ให้แนบรายละเอียดของโครงการหรือกิจการ และมาตรการป้องกันและแก้ไขผลกระทบสิ่งแวดล้อมเพื่อประกอบการขอรับความเห็นจากคณะกรรมการตามข้อ 17 ด้วย</p> <p>(ง) บริเวณในระยะ 100 เมตร จากระิมเขตทางสาธารณะหรือริมฝั่งตามสภาพธรรมชาติของแม่น้ำ ลำคลอง หรือแหล่งน้ำสาธารณะ</p> <p>(จ) บริเวณที่มีโครงสร้างทางธรณีวิทยาที่สำคัญหายาก และแหล่งที่มีซากดึกดำบรรพ์</p> <p>(ฉ) เขตโบราณสถานหรือบริเวณที่มีคุณค่าทางประวัติศาสตร์ โบราณคดี หรือศิลปกรรม</p>	<p>- น้ำเสียที่ผ่านการบำบัดแล้ว ปริมาณ 77.42 ลูกบาศก์เมตร/วัน มีค่า BOD_{๑๐} 20 มิลลิกรัม/ลิตร จะเข้าสู่บ่อเก็บน้ำรดน้ำต้นไม้ ก่อนนำไปรดน้ำต้นไม้และพื้นที่สีเขียวภายในโครงการด้วยการรดน้ำแบบก๊อกสนาม โครงการสามารถนำน้ำเสียที่ผ่านการบำบัดแล้ว มาใช้ประโยชน์โดยการรดน้ำต้นไม้ภายในพื้นที่โครงการได้ทั้งหมดในช่วงฤดูร้อน และฤดูฝน ไม่มีการปล่อยออกสู่สาธารณะ</p> <p>- โครงการไม่มีการจับหรือครอบครองปลาสวยงามตามที่กำหนดในบัญชีปลาสวยงามท้ายประกาศ</p> <p>- โครงการไม่มีการขุด ตัก หรือดูด กรวด ดิน หินผุ หินทราย หรือลูกรัง เพื่อการค้าแต่อย่างใด</p>

ตารางที่ 4-47 การใช้ประโยชน์ที่ดินตามประกาศกระทรวงทรัพยากรธรรมชาติและสิ่งแวดล้อม เรื่อง กำหนดเขตพื้นที่และมาตรการคุ้มครองสิ่งแวดล้อม ในบริเวณพื้นที่จังหวัดภูเก็ต พ.ศ. 2560 (ต่อ)

ข้อกำหนด	โครงการ
<p>(10) การกระทำใด ๆ ที่ก่อให้เกิดการเปลี่ยนแปลงลักษณะทางธรณีสัณฐานทางด้านกายภาพชีวภาพหรือชีวกายภาพ ในพื้นที่สันทราย สันดอน หน้าผา ปากน้ำ เว้นแต่การกระทำของส่วนราชการรัฐวิสาหกิจ หรือหน่วยงานอื่นของรัฐ เพื่อป้องกันการกัดเซาะชายฝั่ง หรือเพื่อความปลอดภัยในการเดินเรือ</p> <p>(11) การกระทำใด ๆ ที่เป็นการทำลายหินดานทั้งที่อยู่ใต้พื้นดิน ระดับพื้นดิน หรือโผล่พื้นดินเว้นแต่เป็นการก่อสร้างอาคารของส่วนราชการ รัฐวิสาหกิจ หรือหน่วยงานอื่นของรัฐ ที่มีความจำเป็นเพื่อให้บริการสาธารณะและไม่สามารถหลีกเลี่ยงได้</p> <p>ข้อ 12 ในพื้นที่ตามข้อ 4 การติดตั้งป้ายหรือการก่อสร้างสิ่งใด ๆ ที่สร้างขึ้นสำหรับเพื่อติดตั้งป้าย ต้องได้รับอนุญาตจากหน่วยงานที่เกี่ยวข้องหรือองค์กรปกครองส่วนท้องถิ่น แล้วแต่กรณี ซึ่งการอนุญาตให้เป็นไปตามหลักเกณฑ์ ดังต่อไปนี้</p> <p>(1) ให้กระทำได้ในพื้นที่ที่มีความสูงจากระดับน้ำทะเลปานกลางไม่เกิน 40 เมตร หรือพื้นที่ที่มีความลาดชันไม่เกินร้อยละ 35</p> <p>(2) ไม่มีลักษณะบดบังทัศนวิสัยหรือทัศนียภาพและต้องเป็นไปตามมาตรฐานที่กฎหมายกำหนด</p> <p>(3) ในกรณีที่กระทำในพื้นที่ของเอกชน ให้มีระยะห่างจากที่ดินโดยรอบในแนวราบบนพื้นดินและในอากาศไม่น้อยกว่าสองเท่าของความสูงของป้ายในแนวดิ่ง</p> <p>ข้อ 13 การก่อสร้าง ดัดแปลง หรือเปลี่ยนการใช้อาคารเป็นโรงแรมตามกฎหมายว่าด้วยโรงแรม อาคารอยู่อาศัยรวมตามกฎหมายว่าด้วยการควบคุมอาคาร อาคารชุดตามกฎหมายว่าด้วยอาคารชุด หรือหอพักตามกฎหมายว่าด้วยหอพัก ต้องติดตั้งหรือจัดให้มีบ่อดักไขมันและระบบบำบัดน้ำเสียก่อนปล่อยลงสู่ท่อหรือทางน้ำสาธารณะ โดยระบบและน้ำเสียที่บำบัดแล้วต้องเป็นไปตามมาตรฐานที่กฎหมายกำหนด</p>	<p>- พื้นที่โครงการไม่ได้เป็นพื้นที่สันทราย สันดอน หน้าผา ปากน้ำ</p> <p>- โครงการไม่มีการกระทำใด ๆ ที่เป็นการทำลายหินดานทั้งที่อยู่ใต้พื้นดิน ระดับพื้นดิน หรือโผล่พื้นดิน ทั้งนี้ ในการก่อสร้างหากพบหินดานในบริเวณพื้นที่โครงการจะไม่เคลื่อนย้ายหรือทำลายหินดานทั้งที่อยู่ใต้พื้นดิน ระดับพื้นดิน และโผล่พื้นดิน</p> <p>- โครงการไม่มีการติดตั้งป้ายภายในโครงการแต่อย่างใด โดยชื่อโครงการจะติดไว้บริเวณรั้วของโครงการ</p> <p>- โครงการได้จัดให้มีถังบำบัดน้ำเสียชนิดเติมอากาศเลี้ยงตะกอนเวียนกลับ (Aeration Activated Sludge Process,A/S) จำนวน 1 ชุด เพื่อรองรับน้ำเสียจากทุกกิจกรรมภายในโครงการ มีขนาดการรองรับ 100 ลูกบาศก์เมตร/วัน ปริมาณ BOD_๕ 280 มิลลิกรัม/ลิตร และมีประสิทธิภาพในการบำบัดให้ค่า BOD_{ออก} 20 มิลลิกรัม/ลิตร</p>

ตารางที่ 4-47 การใช้ประโยชน์ที่ดินตามประกาศกระทรวงทรัพยากรธรรมชาติและสิ่งแวดล้อม เรื่อง กำหนดเขตพื้นที่และมาตรการคุ้มครองสิ่งแวดล้อม ในบริเวณพื้นที่จังหวัดภูเก็ต พ.ศ. 2560 (ต่อ)

ข้อกำหนด	โครงการ
<p>ข้อ 15 ในพื้นที่ตามข้อ 4 นอกจากต้องปฏิบัติตามหลักเกณฑ์ที่กำหนดไว้ในประกาศนี้แล้ว ก่อนการก่อสร้าง ดัดแปลง หรือเปลี่ยนแปลงใช้อาคาร หรือดำเนินโครงการหรือประกอบกิจการ ให้จัดทำและเสนอรายงานผลกระทบสิ่งแวดล้อมเบื้องต้นหรือรายงานการวิเคราะห์ผลกระทบสิ่งแวดล้อม แล้วแต่กรณีต่อสำนักงานนโยบายและแผนทรัพยากรธรรมชาติและสิ่งแวดล้อมตามหลักเกณฑ์ วิธีการ และระเบียบปฏิบัติที่กำหนดไว้ตามกฎหมายว่าด้วยการส่งเสริมและรักษาคุณภาพสิ่งแวดล้อม ดังต่อไปนี้</p> <p>(2) การจัดทำรายงานการวิเคราะห์ผลกระทบสิ่งแวดล้อม</p> <p>(ก) โครงการหรือกิจการตามประกาศกระทรวงทรัพยากรธรรมชาติและสิ่งแวดล้อม เรื่อง กำหนดประเภทและขนาดโครงการหรือกิจการซึ่งต้องจัดทำรายงานการวิเคราะห์ผลกระทบสิ่งแวดล้อม และหลักเกณฑ์ วิธีการ ระเบียบปฏิบัติ และแนวทางการจัดทำรายงานการวิเคราะห์ผลกระทบสิ่งแวดล้อม และที่แก้ไขเพิ่มเติม</p>	<p>- โครงการอาคารชุด เลคแลนด์ วอเตอร์ฟร้อนท์ คอนโด 4 ชั้น เฟส 1 เป็นโครงการประกอบกิจการประเภทอาคารอยู่อาศัยรวม (อาคารชุด) ที่มีจำนวนห้องชุดรวมกันทุกชั้นในอาคารหลายหลังรวมทั้งสิ้น 90 ห้องชุด ซึ่งจัดอยู่ในอาคารประเภท ค. ตามประกาศกระทรวงทรัพยากรธรรมชาติและสิ่งแวดล้อม เรื่อง กำหนดมาตรฐานควบคุมการระบายน้ำทิ้งจากอาคารบางประเภทและบางขนาด กำหนดค่า BOD_{ออก} ไม่เกิน 40 มิลลิกรัม/ลิตร โดยน้ำเสียที่ผ่านการบำบัดแล้วทั้งหมดมีปริมาณ 77.42 ลูกบาศก์เมตร/วัน มีค่า BOD_{ออก} 20 มิลลิกรัม/ลิตร เป็นไปตามประกาศกระทรวงทรัพยากรธรรมชาติและสิ่งแวดล้อมดังกล่าว</p> <p>- โครงการประกอบกิจการประเภทอาคารชุด จำนวน 90 ห้องชุด มีพื้นที่ใช้สอย 20,730.12 ตารางเมตร ซึ่งเข้าข่ายโครงการหรือกิจการตามประกาศกระทรวงทรัพยากรธรรมชาติและสิ่งแวดล้อม เรื่อง กำหนดประเภทและขนาดโครงการหรือกิจการซึ่งต้องจัดทำรายงานการวิเคราะห์ผลกระทบสิ่งแวดล้อม และหลักเกณฑ์ วิธีการ ระเบียบปฏิบัติ และแนวทางการจัดทำรายงานการวิเคราะห์ผลกระทบสิ่งแวดล้อม และที่แก้ไขเพิ่มเติม</p>

4.2.3.8 การระบายอากาศ

1) ระบบปรับอากาศ

โครงการมีการติดตั้งเครื่องปรับอากาศแบบแยกส่วน (Air Cooled Split Type) ตามความเหมาะสมกับขนาดของภาระการทำความเย็น ทั้งนี้จำนวนเครื่องปรับอากาศที่ติดตั้งขึ้นกับขนาดพื้นที่ของห้องนั้นๆ โดยโครงการจะใช้เครื่องปรับอากาศที่มีขนาดความเย็นรวมอาคาร A อาคาร B และอาคาร C เท่ากับ 145 ตัน 143.7 ตัน และ 145.50 ตัน ตามลำดับ โดยติดตั้งเครื่องปรับอากาศในอาคารบริเวณห้องต่างๆ ได้แก่ ห้องชุดทุกห้อง โถงต้อนรับ และสำนักงานนิติบุคคล เป็นต้น

2) การระบายอากาศ

โครงการจัดให้มีการระบายอากาศทั้งวิธีกลและธรรมชาติ ซึ่งมีความสอดคล้องตามกฎกระทรวงฉบับที่ 39 (พ.ศ.2537) ออกตามความในพระราชบัญญัติควบคุมอาคาร พ.ศ.2522 ระบบระบายอากาศโดยทั่วไปการระบายอากาศในส่วนต่าง ๆ ที่ไม่มีการระบายอากาศจะพิจารณา โดยให้มีการระบายอากาศแบบธรรมชาติให้มากที่สุด โดยอาศัยการออกแบบด้านสถาปัตยกรรม แต่หากกรณีที่ไม่สามารถระบายอากาศตามธรรมชาติได้ ก็จะเป็นการระบายอากาศโดยใช้พัดลมระบายอากาศ ส่วนห้องที่มีการปรับอากาศนั้น ก็จะพิจารณาให้มีระบบระบายอากาศเช่นกัน เพื่อให้เกิดมีอากาศบริสุทธิ์ (FRESH AIR) เข้าไปแทนที่

- **การระบายอากาศโดยธรรมชาติ** ซึ่งจะใช้เฉพาะกับห้องที่มีผนังด้านนอกอาคารอย่างน้อยหนึ่งด้านโดยจัดให้มีช่องเปิดสู่ภายนอกอาคารได้ เช่น ประตู หน้าต่าง โดยโครงการได้จัดให้มีการระบายอากาศโดยวิธีธรรมชาติของบริเวณต่างๆ ภายในอาคาร คือ

- บริเวณทางเดินในแต่ละชั้นของอาคารจะมีช่องเปิดโล่งที่บันไดเพื่ออากาศสามารถระบายได้
- บริเวณห้องชุดจะมีช่องหน้าต่างที่สามารถระบายอากาศกรณีที่อุณหภูมิภายนอกต่ำทำให้เกิดการระบายอากาศที่ดีเข้าสู่ห้องพักภายในอาคารได้ โดยจะมีการใช้ควบคู่ไปกับระบบระบายอากาศโดยวิธีกลคือการติดตั้งระบบปรับอากาศกรณีที่มีอุณหภูมิภายนอกสูงเพื่อใช้ปรับอุณหภูมิภายในให้มีอากาศที่อยู่ในระดับที่สบายยิ่งขึ้น

- **การระบายอากาศโดยวิธีกล** โดยจัดให้มีอุปกรณ์ขับเคลื่อนอากาศเพื่อให้เกิดการนำอากาศภายนอกเข้ามาในการระบายอากาศ โดยติดตั้งพัดลมดูดอากาศเพื่อระบายอากาศออกภายนอกโดยตรงบริเวณห้องน้ำภายในห้องชุดทุกห้อง ห้องน้ำส่วนกลาง ห้องน้ำคนพิการ และเป็นต้น

- **การระบายอากาศในกรณีที่มิใช่ระบบการปรับอากาศ** ได้มีการนำอากาศภายนอกเข้ามาในพื้นที่ปรับอากาศ หรือดูดอากาศจากภายในพื้นที่ปรับอากาศออกไปสำหรับห้องชุดทุกห้อง สำนักงานนิติบุคคล เป็นต้น รายการคำนวณระบบระบายอากาศ แสดงในภาคผนวก ง-7

ดังนั้นผลกระทบจึงอยู่ในระดับต่ำ

4.2.4 ผลกระทบต่อคุณค่าคุณภาพชีวิต

4.2.4.1 ผลกระทบที่อาจเกิดขึ้นจากการมีโครงการต่อคุณภาพชีวิต

เมื่อเปิดดำเนินการ โครงการจะก่อให้เกิดผลดีต่อสภาพเศรษฐกิจโดยรวมของท้องถิ่น เนื่องจากจะมีการจ้างแรงงานท้องถิ่นเข้ามาทำงานภายในโครงการ ซึ่งการจ้างงานพนักงานส่งผลกระทบด้านบวกต่ออาชีพและรายได้ของคนในท้องถิ่นเพียงเล็กน้อย เนื่องจากมีการจ้างงานพนักงานไม่มาก โดยโครงการได้จ้างแรงงานในท้องถิ่นเป็นพนักงานเป็นอันดับแรก รวมทั้งส่งเสริม สนับสนุน กิจกรรมทางสังคมต่างๆ ของท้องถิ่น เพื่อสร้างความสัมพันธ์อันดีกับชุมชน

1) ผลกระทบทางด้านเศรษฐกิจ

โครงสร้างทางเศรษฐกิจขององค์การบริหารส่วนตำบลเชิงทะเล จะเป็นระบบธุรกิจการท่องเที่ยว การบริการ การเกษตร และการทำประมง โดยโครงการจะจ้างแรงงานในท้องถิ่นเป็นพนักงานเป็นอันดับแรก ซึ่งก่อให้เกิดการจ้างงานในท้องถิ่นเพิ่มขึ้น ดังนั้นสภาพเศรษฐกิจในช่วงดำเนินการของโครงการจะทำให้คนในชุมชนมีรายได้จากการทำงาน นอกจากนี้การที่มีผู้มาพักอาศัยโครงการ เป็นการกระตุ้นเศรษฐกิจท้องถิ่นของร้านค้า ร้านอาหาร และบริการรายย่อยใกล้เคียงพื้นที่โครงการเพิ่มขึ้น ดังนั้นก่อให้เกิดการกระจายรายได้สู่ชุมชนมากขึ้นก่อให้เกิดผลกระทบด้านบวก

2) ผลกระทบทางด้านจำนวนประชากร

ในเขตพื้นที่ตำบลเชิงทะเล มีจำนวนประชากรทั้งสิ้น 11,877 คน เป็นชาย 5,843 คน และหญิง 6,005 คน มีจำนวนครัวเรือนทั้งสิ้น 12,480 ครัวเรือน มีเขตการปกครองครอบคลุม 6 หมู่บ้าน ในช่วงระยะดำเนินการของโครงการจะมีผู้อยู่อาศัยในโครงการสูงสุด 460 คน (รวมจำนวนพนักงาน) ซึ่งโครงการจะจ้างงานคนในท้องถิ่นเป็นหลัก ดังนั้นจึงไม่ส่งผลกระทบแต่อย่างใด

3) ผลกระทบต่อวิถีชีวิตของคนในชุมชน

ในเขตองค์การบริหารส่วนตำบลเชิงทะเล เป็นแหล่งท่องเที่ยวที่สำคัญของจังหวัดภูเก็ต และขณะเดียวกันก็เป็นที่ยอดนิยมและมีชื่อเสียงไปทั่วโลก ด้วยเหตุนี้จึงมีผู้เข้ามาอาศัยและมาประกอบอาชีพที่ไม่ใช่ในนักท่องเที่ยว การดำรงชีวิตส่วนใหญ่เป็นชุมชนเมืองที่มีความหลากหลายของกิจกรรม แต่ในพื้นที่ก็ยังคงมีความเป็นชุมชนอยู่ และมีความสัมพันธ์ที่กระชับระหว่างเพื่อนบ้าน ดังนั้น แม้ว่าผู้พักอาศัยบางส่วนที่ดำเนินชีวิตเป็นแบบต่างคนต่างอยู่ ต้องเร่งรีบในการดำเนินชีวิตประจำวัน แต่ก็ไม่มี ความขัดแย้งซึ่งกันและกัน

4) ผลกระทบทางด้านเชื้อชาติ

โครงการประกอบกิจการประเภทอาคารอยู่อาศัยรวม (อาคารชุด) โดยผู้มาใช้บริการโครงการส่วนมากเป็นคนต่างจังหวัด และชาวต่างชาติ แม้ว่าจะมีเชื้อชาติที่แตกต่างกับชุมชนแต่ก็ไม่ได้มีความขัดแย้งทางด้านเชื้อชาติแต่อย่างใด

5) ผลกระทบทางด้านศาสนา ประเพณีวัฒนธรรม และแหล่งโบราณสถาน

ในพื้นที่องค์การบริหารส่วนตำบลเชิงทะเลมีการนับถือศาสนา ดังนี้ หมู่ที่ 2 บ้านบางเทา นับถือศาสนาอิสลาม ร้อยละ 95 และศาสนาอื่น ๆ ร้อยละ 5 หมู่ที่ 3 บ้านหาดสุรินทร์ นับถือศาสนาพุทธร้อยละ 82 และศาสนาอื่น ๆ ร้อยละ 18 หมู่ที่ 4 บ้านป่าสัก นับถือศาสนาพุทธร้อยละ 98 และศาสนาอื่น ๆ ร้อยละ 2 หมู่ที่ 5 บ้านบางเทานอก นับถือศาสนาอิสลามร้อยละ 99 และศาสนาอื่น ๆ ร้อยละ 5 หมู่ที่ 6 บ้านโคกโดนด-ลายัน นับถือศาสนาพุทธร้อยละ 93 และศาสนาอื่น ๆ ร้อยละ 7

ในเขตองค์การบริหารส่วนตำบลเชิงทะเล มีวัด 1 แห่ง คือ วัดอนามัยเกษม สำนักสงฆ์ 1 แห่ง คือ สำนักสงฆ์วัดร้าง มัสยิด 4 แห่ง คือ 1) มัสยิดมูการ์รัม 2) มัสยิดอันซอร์ริซซุนนะห์ 3) มัสยิดเก่า 4) มัสยิดดาร์ลุ้ เอียะซาน ศาลเจ้า 1 แห่ง คือ ศาลเจ้าเต็กกันไต่เต้ คริสตจักร 1 แห่ง คือ คริสตจักรเชิงทะเล สุสาน 2 แห่ง คือ 1) กุโบร์นอกเล 2) สุสานจีน และฌาปนสถาน 2 แห่ง คือ ฌาปนสถานวัดอนามัยเกษม

ประชาชนส่วนใหญ่ยังคงรักษาวัฒนธรรมของคนไทยในชนบทอยู่ แต่เนื่องจากการเป็นเมืองท่องเที่ยวทำให้สภาพทางสังคมเปลี่ยนไปเป็นสังคมเมือง โดยบางส่วนเป็นสังคมแบบตะวันตก โดยเฉพาะบริเวณที่เป็นแหล่งบันเทิงเพื่อตอบสนองความต้องการของนักท่องเที่ยวต่างชาติ

สำหรับประเพณีและวัฒนธรรมท้องถิ่นที่สำคัญในเขตองค์การบริหารส่วนตำบลเชิงทะเล ได้แก่ ถีอศีลกินผัก ลอยกระทง วันสงกรานต์ ตรุษจีน ไหว้เทวดา สมโภชน์หลวงพ่อพลับวัดเชิงทะเล วันสารทไทย (เดือนสิบ) วันเข้าพรรษา วันวิสาขบูชา และวันมาฆบูชา

จากการตรวจสอบแหล่งโบราณสถานที่ทางกรมศิลปากรได้ประกาศขึ้นทะเบียนแหล่งโบราณสถานแห่งประเทศไทยประกาศในราชกิจจานุเบกษา และยังไม่ได้รับการประกาศขึ้นทะเบียนและกำหนดเขตที่ดินโบราณสถาน พบว่าบริเวณพื้นที่โครงการ และพื้นที่ใกล้เคียงในรัศมี 1 กิโลเมตร ไม่พบแหล่งโบราณคดี แหล่งโบราณสถาน หรือสถานที่ที่มีความสำคัญทางประวัติศาสตร์แต่อย่างใด จากข้อมูลแหล่งธรรมชาติอันควรอนุรักษ์ในจังหวัดภูเก็ต ตามมติคณะรัฐมนตรี เมื่อวันที่ 7 พฤศจิกายน 2532 พบว่า บริเวณพื้นที่โครงการ และพื้นที่ใกล้เคียงในรัศมี 1 กิโลเมตร ไม่พบแหล่งธรรมชาติอันควรอนุรักษ์แต่อย่างใด สำหรับในช่วงระยะดำเนินการของโครงการจะมีผู้อยู่อาศัยในโครงการสูงสุด 460 คน (รวมจำนวนพนักงาน) ซึ่งส่วนมากเป็นคนไทย นับถือศาสนาพุทธและยังคงมีวัฒนธรรมประเพณีที่เข้าร่วมกิจกรรมกันได้กับประเพณีของท้องถิ่น ดังนั้นจึงไม่ส่งผลกระทบแต่อย่างใด

6) ความปลอดภัยในชีวิตและทรัพย์สิน

โครงการประกอบกิจการประเภทอาคารอยู่อาศัยรวม (อาคารชุด) ซึ่งโครงการได้จัดให้มีเจ้าหน้าที่รักษาความปลอดภัย โดยตรวจตราความปลอดภัยและความเรียบร้อยในโครงการ เพื่อให้ผู้พักอาศัยสามารถติดต่อหรือแจ้งเหตุได้ตลอด 24 ชั่วโมง การทำงานจะแบ่งเป็น 2 ผลัด โดยผลัดที่ 1 เริ่มปฏิบัติงานตั้งแต่เวลา 07.00-19.00 น. และผลัดที่ 2 เริ่มปฏิบัติงานตั้งแต่เวลา 19.00-07.00 น. โดยเจ้าหน้าที่จะสอดส่องดูแลความเรียบร้อยบริเวณรอบๆ โครงการ ได้แก่ ทางเข้า-ออกของโครงการ และที่จอดรถ เป็นต้น นอกจากนี้โครงการมีการติดตั้งระบบโทรทัศน์วงจรปิด (Closed Circuit Television System: CCTV) เพื่อเพิ่มความปลอดภัยให้แก่ผู้พักอาศัยในโครงการ ซึ่งจะติดตั้งไว้กระจายครอบคลุมทั่วทั้งพื้นที่โครงการ จำนวนทั้งสิ้น 95 จุด โดยติดตั้งไว้ภายนอกอาคารกระจายรอบโครงการ จำนวน 10 จุด และติดตั้งไว้ในอาคารห้องชุด จำนวน 85 จุด

โครงการได้คำนึงถึงความปลอดภัยและความเป็นส่วนตัวในการเข้าสู่อาคารห้องชุดพักอาศัยและพื้นที่ส่วนกลาง โดยได้จัดให้มีการติดตั้งประตูคีย์การ์ด (Key Card) บริเวณประตูทางเข้า-ออกของอาคาร เพื่อเข้า-ออกสู่ห้องชุดพักอาศัย และพื้นที่ส่วนกลาง โดยระบบ Key Card ควบคุมการทำงานของประตูให้เปิดได้เฉพาะผู้พักอาศัยในโครงการเท่านั้น เพื่อความปลอดภัย ความสะดวก และความเป็นส่วนตัวของผู้พักอาศัยภายในโครงการ

ทั้งนี้โครงการได้จัดส่งหนังสือแจ้งพัฒนาโครงการไปยังสถานีตำรวจภูธรเชิงทะเล และหน่วยงานป้องกันและบรรเทาสาธารณภัยองค์การบริหารส่วนตำบลเชิงทะเล เพื่อให้หน่วยงานดังกล่าวรับทราบว่ามีการจัดทำโครงการและเตรียมความพร้อมในกรณีเกิดเหตุฉุกเฉิน

อย่างไรก็ตาม ในช่วงเปิดดำเนินการจะมีผู้พักอาศัยประมาณ 460 คน (รวมพนักงาน) โดยพนักงานทั้งหมดไม่ได้พักอาศัยในโครงการ ทั้งนี้การที่คนจำนวนมากต้องเข้ามาใช้ชีวิตร่วมกัน อาจก่อให้เกิดความขัดแย้งหรือข้อพิพาทซึ่งกันและกัน หรืออาจมีกิจกรรมร่วมกันที่ก่อให้เกิดเสียงดังรบกวนผู้พักอาศัยข้างเคียง ทั้งนี้ คาดว่าปัญหาดังกล่าวจะไม่ส่งผลกระทบที่มีนัยสำคัญมากนัก เนื่องจากในการบริหารจัดการอาคารชุดจะกำหนดให้มีระเบียบปฏิบัติควบคุมการอยู่อาศัยของผู้พักอาศัยในโครงการ เช่น

- จะต้องไม่นำวัตถุระเบิด วัตถุไวไฟ แก๊สพิษ หรือวัสดุอุปกรณ์ใดๆ อันจะก่อให้เกิดอัคคีภัยได้เข้ามาภายในบริเวณอาคารโดยเด็ดขาด

- กรณีผ่านเข้า-ออกบริเวณภายในอาคาร โปรดให้ความร่วมมือกับเจ้าหน้าที่ปฏิบัติตามกฎระเบียบที่ฝ่ายจัดการโครงการกำหนดไว้อย่างเคร่งครัด ทั้งนี้ เพื่อความปลอดภัยและเป็นระเบียบเรียบร้อยของอาคาร

- ห้ามเทน้ำหรือทิ้งเศษอาหาร ขยะหรือสิ่งของต่างๆ ออกไปนอกกระเบื้องห้องพักและห้ามทิ้งน้ำปุน เศษวัสดุตกแต่งก่อสร้าง ฝ้านามัย และน้ำที่เป็นตะกอนจับแข็ง ลงในท่อระบายน้ำทิ้งโสสุภัณฑ์โดยเด็ดขาด เพราะจะทำให้ท่อตัน

- ห้ามกระทำการติดตั้งพืชมงคล เครื่องหมายสัญลักษณ์ป้ายโฆษณาทุกชนิด ในบริเวณพื้นที่ส่วนกลางและประตูหน้าต่าง ผนังระเบียงหรือส่วนใดภายนอกห้องพัก ที่สามารถมองเห็นได้เด่นชัดจากภายนอกอาคาร ยกเว้น ป้ายบอกเลขที่ห้องพัก ชื่ออาคาร และป้ายสัญลักษณ์คำเตือนต่างๆ ที่ฝ่ายจัดการโครงการได้ดำเนินการไว้แล้ว

- ผู้ใช้บริการต้องให้ความร่วมมือกับเจ้าหน้าที่รักษาความปลอดภัย ปฏิบัติตามกฎหมายระเบียบจราจร การนำรถเข้า-ออกภายในโครงการอย่างเคร่งครัด ทั้งนี้ ฝ่ายจัดการโครงการขอสงวนสิทธิ์ไม่อนุญาตให้บุคคลภายนอก หรือผู้มาติดต่องานต่างๆ นำรถเข้ามาจอดค้างคืน และจะไม่รับผิดชอบความเสียหาย สูญเสียต่อทรัพย์สินที่เกิดขึ้นภายในและภายนอกของท่ารถที่นำมาจอดทั้งสิ้น

- ไม่อนุญาตให้ใช้ประโยชน์ห้องพักนำสัตว์เลี้ยง สัตว์ปีก และสัตว์เลี้ยงคลาน เข้ามาเลี้ยงภายในห้องพัก และไว้ในบริเวณอาคารโดยไม่มีข้อยกเว้น

ทั้งนี้ จะเห็นได้ว่าโครงการได้จัดให้มีมาตรการควบคุมการอยู่อาศัย และให้ผู้พักอาศัยปฏิบัติตามอย่างเคร่งครัด ซึ่งจะทำให้การอยู่อาศัยร่วมกัน เป็นไปอย่างราบรื่นปราศจากข้อขัดแย้งและเสียงดัง ซึ่งจะรบกวนทั้งผู้พักอาศัยภายในโครงการเองและผู้พักอาศัยข้างเคียงโครงการ

ดังนั้นผลกระทบจึงอยู่ในระดับต่ำ

4.2.4.2 การสาธารณสุข

การประเมินผลกระทบทางสุขภาพจะประเมินตามแนวทางการประเมินผลกระทบทางสุขภาพในรายงานการวิเคราะห์ผลกระทบสิ่งแวดล้อมของประเทศไทยเป็นแนวทางในการศึกษา (สำนักวิเคราะห์ผลกระทบสิ่งแวดล้อม สำนักงานนโยบายและแผนทรัพยากรธรรมชาติและสิ่งแวดล้อม, กันยายน 2550) ซึ่งมีขั้นตอนต่างๆ ได้แก่ การกลั่นกรองในโครงการ (Screening) การกำหนดขอบเขตการศึกษา (Scoping) และการประเมินผลกระทบ (Assessment)

1) การกลั่นกรองในโครงการ (Screening)

(ก) ข้อมูลรายละเอียดโครงการ

โครงการอาคารชุด เลคแลนด์ วอเตอร์ฟร้อนท์คอนโด 4 ชั้น เฟส 1 เป็นโครงการประกอบกิจการประเภทอาคารอยู่อาศัยรวม (อาคารชุด) จำนวน 90 ห้องชุด ประกอบด้วย จำนวน 4 อาคาร ได้แก่ อาคารห้องชุด สูง 4 ชั้น ดาดฟ้า จำนวน 3 อาคาร และอาคารห้องพักรวม สูงชั้นเดียว จำนวน 1 อาคาร โดยอาคารมีขนาดพื้นที่ใช้สอยรวมกัน 20,730.12 ตารางเมตร ตั้งอยู่บนพื้นที่ 6-2-75.2 ไร่ หรือ 10,700.80 ตารางเมตร และจากการศึกษา พบว่า กลุ่มคนที่มีความเสี่ยงด้านสุขภาพจากการดำเนินโครงการ ได้แก่ ผู้พักอาศัยในโครงการ พนักงานของโครงการ และประชาชนที่อาศัยอยู่โดยรอบพื้นที่โครงการ

(ข) ข้อมูลการสัมผัสของมนุษย์

กลุ่มคนส่วนใหญ่ที่ได้รับผลกระทบด้านสุขภาพ ได้แก่ ผู้พักอาศัยในโครงการ พนักงานของโครงการ และประชาชนที่อาศัยอยู่ในบริเวณพื้นที่ใกล้เคียง และโดยรอบโครงการ โดยกลุ่มคนที่มีความเสี่ยงที่จะสัมผัสมลพิษ ได้แก่ เด็ก สตรีมีครรภ์ หรือผู้ที่ไวต่อการได้รับอันตราย

2) การกำหนดขอบเขตการศึกษา (Scoping)

ในการกำหนดขอบเขตการศึกษาผลกระทบทางสุขภาพจากกิจกรรมต่าง ๆ ของโครงการได้พิจารณาจากข้อมูลรายละเอียดโครงการ ข้อมูลสภาพแวดล้อมในปัจจุบันของพื้นที่โครงการ (ข้อ 3.4.3 ในบทที่ 3) ข้อมูลสุขภาพปัจจุบัน โดยพิจารณาจากสิ่งคุกคามสุขภาพ ได้แก่ คุณภาพอากาศ การจัดการน้ำเสีย การจัดการขยะมูลฝอย และสิ่งคุกคามต่อจิตใจ ได้แก่ ความกังวล เป็นต้น นอกจากนี้ จะพิจารณาด้านสิ่งแวดล้อม ปัจจัยต่อการสัมผัส และลักษณะผลกระทบต่อสุขภาพ

3) การประเมินผลกระทบ (Assessment)

เขตพื้นที่องค์การบริหารส่วนตำบลเชิงทะเล มีสถานพยาบาล จำนวน 2 แห่ง ได้แก่ โรงพยาบาลส่งเสริมสุขภาพตำบลบ้านบางเทา และโรงพยาบาลส่งเสริมสุขภาพตำบลเชิงทะเล โดยสถานพยาบาลที่ตั้งอยู่ใกล้พื้นที่โครงการมากที่สุด คือ โรงพยาบาลส่งเสริมสุขภาพตำบลเชิงทะเล ระยะห่างจากพื้นที่โครงการประมาณ 4.70 กิโลเมตร ใช้เวลาเดินทางประมาณ 5 นาที จะถึงพื้นที่โครงการ (ขึ้นกับสภาพการจราจร และช่วงเวลาที่เกิดเหตุ)

จากสถิติสาเหตุการป่วย 21 กลุ่มโรค ของโรงพยาบาลส่งเสริมสุขภาพตำบลเชิงทะเล ระหว่างปี 2561-2565 พบว่า 5 อันดับแรก ได้แก่ โรคระบบย่อยอาหาร รวมโรคในช่องปาก, โรคระบบกล้ามเนื้อ รวมโครงร่าง และเนื้อเยื่อเสริม, อาการหรืออาการแสดงและสิ่งผิดปกติที่พบได้จากการตรวจทางคลินิก และทางห้องปฏิบัติการที่ไม่สามารถจำแนกโรคในกลุ่มอื่นได้, โรคที่เกิดอาการหลายระบบ โรคระบบไหลเวียนเลือด และโรคระบบหายใจ เป็นต้น

จากการสำรวจภาคสนามโดยการสัมภาษณ์ประชาชนที่อยู่อาศัยใกล้เคียงพื้นที่โครงการ พบว่า กลุ่มครัวเรือนเจ็บป่วยด้วยโรคผิวหนังและภูมิแพ้ คิดเป็นร้อยละ 30.34 รองลงมาเจ็บป่วยด้วยโรคหวัด/โรคทางเดินหายใจ คิดเป็นร้อยละ 22.47 และเจ็บป่วยด้วยโรคเกี่ยวกับระบบเลือดลมต่างๆ คิดเป็นร้อยละ 19.10 ซึ่งสอดคล้องกับข้อมูลสถิติจำนวนผู้ป่วยจำแนกตาม 21 กลุ่มโรคของโรงพยาบาลส่งเสริมสุขภาพตำบลเชิงทะเล เนื่องจากมีผู้ป่วยกลุ่มโรคดังกล่าวอยู่ในอันดับต้นๆ

จากข้อมูลสถิติข้อมูลโรคและความเจ็บป่วยระหว่าง ปี พ.ศ. 2561 - 2565 จากโรงพยาบาลส่งเสริมสุขภาพตำบลเชิงทะเล และข้อมูลจากการสำรวจภาคสนามของกลุ่มครัวเรือนในระยะ 1,000 เมตรจากขอบเขตพื้นที่โครงการ จะเห็นได้ว่าโรคระบบทางเดินหายใจ เป็นโรคที่มีการเจ็บป่วยเป็นลำดับต้นๆ ทั้งนี้อาจมีสาเหตุมาจากการเปลี่ยนแปลงของสภาพอากาศ ผู้คนละอองจากการจราจร และมลพิษทางอากาศจากการก่อสร้าง ประกอบกับบริเวณโดยรอบพื้นที่โครงการในเขตองค์การบริหารส่วนตำบลเชิงทะเลมีสถานที่ก่อสร้างเพื่อพัฒนาเป็นที่อยู่อาศัย และแหล่งท่องเที่ยว หรือโครงการต่างๆ ด้วยสาเหตุดังกล่าวจึงส่งผลให้ประชาชนส่วนใหญ่เจ็บป่วยด้วยโรคระบบทางเดินหายใจมากกว่าโรคอื่นๆ

การประเมินผลกระทบจากการดำเนินโครงการในระยะดำเนินการที่อาจส่งผลกระทบต่อสุขภาพในด้านคุณภาพอากาศ การบำบัดน้ำเสีย การจัดการขยะมูลฝอย สภาพเศรษฐกิจและสังคม อาชีวอนามัยและความปลอดภัย พิจารณาถึงปัจจัยที่สำคัญที่อาจมีผลกระทบต่อสุขภาพ คือ

- สิ่งคุกคามทางกายภาพ ได้แก่ คุณภาพอากาศ การบำบัดน้ำเสีย และการจัดการขยะมูลฝอย เป็นต้น

- สิ่งคุกคามทางชีวภาพ ได้แก่ แมลงวัน แบริดรีเรีย และปรสิต เป็นต้น

- สิ่งคุกคามต่อจิตใจ ได้แก่ ความเครียด ความกังวล และความรำคาญ เป็นต้น

สำหรับระยะดำเนินการ โครงการได้จัดให้มีมาตรการป้องกันและลดผลกระทบจากโรคที่อาจเกิดขึ้น ดังตารางที่ 4-48

ตารางที่ 4-48 มาตรการป้องกันและลดผลกระทบจากโรคที่เกิดขึ้น ในระยะดำเนินการ

ผลกระทบด้านสุขภาพ	สาเหตุการเกิดโรค	มาตรการป้องกันและเฝ้าระวัง
1. โรคระบบทางเดินหายใจ เช่น <ul style="list-style-type: none"> ▪ โรคภูมิแพ้ ▪ โรคหอบหืด 	<ul style="list-style-type: none"> - มลพิษทางอากาศ และฝุ่นละอองขนาดเล็กในอากาศ จากการจราจร - การระบายอากาศไม่เพียงพอ ซึ่งส่วนใหญ่เกิดจากการนำอากาศภายนอกเข้าไปในอาคารไม่เพียงพอ การกระจายและการผสมผสานอากาศภายในอาคารไม่พอเพียง อุณหภูมิและความชื้นสูงหรือไม่คงที่ระบบการกรองอากาศทำงานไม่มีประสิทธิภาพ 	<ol style="list-style-type: none"> 1. ล้างทำความสะอาดถาดรองรับน้ำเครื่องปรับอากาศ 2. จัดให้มีการถ่ายเทอากาศหมุนเวียนจากภายนอกอาคาร โดยออกแบบอาคารให้มีช่องเปิดโล่ง เช่น ประตู หน้าต่าง เพื่อให้อากาศถ่ายเทได้สะดวก 3. ล้างทำความสะอาดถนน ในโครงการอย่างสม่ำเสมอ 4. ลดความเร็วของยานพาหนะภายในโครงการเพื่อลดปัญหาเรื่องฝุ่นฟุ้งกระจาย 5. จัดพื้นที่สีเขียวโดยรอบพื้นที่โครงการ รวมทั้งทำการรักษาและเพิ่มพื้นที่สีเขียวบริเวณพื้นที่ว่าง เพื่อให้ช่วยดูดซับมลสารที่เกิดจากยานพาหนะที่เข้ามาในพื้นที่โครงการ 6. ปฏิบัติการมาตรการป้องกันและแก้ไขผลกระทบสิ่งแวดล้อมที่ระบุในหัวข้อ 4.2.1.4 เรื่องคุณภาพอากาศ อย่างเคร่งครัด
2. โรคที่สัตว์และแมลงเป็นพาหะนำโรค เช่น <ul style="list-style-type: none"> ▪ ยุง เช่น โรคไข้เลือดออก โรคไข้สมองอักเสบโรคเท้าช้าง โรคไข้สมองอักเสบ ▪ แมลงสาบ เช่น โรคระบบทางเดินอาหาร โรคระบบลำไส้ โรคท้องเสีย โรคผิวหนัง โรคตับอักเสบ ▪ แมลงวัน เช่น อหิวาตกโรค 	<ul style="list-style-type: none"> - เกิดโรค เกิดจากยุงลาย ยุงก้นปล่อง ยุงลายเสือ และยุงรำคาญที่เป็นพาหะนำโรคกัด - เกิดจากการสัมผัสหรือรับประทานเชื้อแบคทีเรีย หนองพยาธิ เชื้อไวรัส เชื้อโปรโตซัว และเชื้อราที่ติดมากับแมลงสาบเนื่องจากแมลงสาบชอบอยู่ตามขยะ ของเสีย - เกิดจากการรับประทานอาหารและน้ำดื่มที่ไม่สะอาด มีแมลงวันตอม โดยแมลงวันจะตอมอุจจาระหรืออาเจียนของผู้ป่วย และนำเชื้อแพร่กระจายอยู่ในอาหารและน้ำดื่ม 	<ol style="list-style-type: none"> 1. ปิดห้องพักขยะให้สนิทและปิดปากภาชนะเก็บน้ำอย่างมิดชิด เพื่อไม่ให้สัตว์และแมลงเข้าไปวางไข่ 2. เก็บอาหารสดและอาหารแห้งในภาชนะที่ปิดมิดชิด 3. ดูแลและรักษาความสะอาดบริเวณห้องพักอย่างสม่ำเสมอ 4. จัดเจ้าหน้าที่รักษาความสะอาดห้องส้วมและห้องอาบน้ำ 5. จัดให้มีการฉีดพ่นยากำจัดยุง แมลงสาบ แมลงวัน และแหล่งเพาะพันธุ์บริเวณห้องพักทุก 1 เดือน 6. ขุดลอกตะกอนในส่วนของรางระบายน้ำ โดยรอบโครงการเพื่อป้องกันไม่ให้เกิดน้ำขัง และสามารถระบายน้ำออกได้ดีไม่ให้เกิดการอุดตัน 7. ให้คนสวนตัดต้นไม้ และหญ้า ให้สั้นสม่ำเสมอ 8. เก็บทำลายเศษวัสดุต่าง ๆ เช่น ขวด โห่ กระป๋อง ฯลฯ หรือคลุมให้มิดชิดเพื่อไม่ให้รองรับน้ำได้

ตารางที่ 4-48 มาตรการป้องกันและลดผลกระทบจากโรคที่เกิดขึ้น ในระยะดำเนินการ (ต่อ)

ผลกระทบด้านสุขภาพ	สาเหตุการเกิดโรค	มาตรการป้องกันและเฝ้าระวัง
3. โรคเครียด ซึ่งจะนำไปสู่โรค <ul style="list-style-type: none"> ▪ โรคนอนไม่หลับ ▪ โรคแผลในกระเพาะอาหาร ▪ โรคประสาท 	<ul style="list-style-type: none"> - เกิดจากความวิตกกังวลด้านความปลอดภัยในชีวิตและทรัพย์สิน - เกิดจากความร้อนของภูมิอากาศ และเครื่องปรับอากาศ 	<ol style="list-style-type: none"> 1. ทำความสะอาดเครื่องปรับอากาศเป็นประจำ เพื่อเพิ่มประสิทธิภาพในการทำงาน และยังเป็นการป้องกันการสะสมของเชื้อโรค 2. ติดตั้งป้ายห้ามติดเครื่องยนต์ทิ้งไว้ภายในบริเวณที่จอดรถ ให้สามารถสังเกตเห็นได้อย่างชัดเจนและทั่วถึง 3. จัดให้มีไม้ยืนต้นภายในโครงการให้มากที่สุด เพื่อลดความร้อนจากการระบายอากาศของเครื่องปรับอากาศ 4. จัดพื้นที่สีเขียวให้มีการปลูกไม้ยืนต้นที่สอดคล้องกับสภาพพื้นที่ในบริเวณพื้นที่ว่างของโครงการ 5. โครงการได้จัดให้มีพื้นที่สีเขียวคิดเป็นพื้นที่ทั้งหมด 2,923.53 ตารางเมตร 6. จัดให้มีเจ้าหน้าที่ดูแลรักษาพื้นที่สีเขียวให้มีสภาพน่าดูอยู่เสมอ เพื่อความสวยงามและความปลอดภัยของผู้พักอาศัย
4. อุบัติเหตุ	<ul style="list-style-type: none"> - การเกิดอัคคีภัย - การจราจร - การพลัดตกจากที่สูง 	<ol style="list-style-type: none"> 1. ปฏิบัติการมาตรการป้องกันและแก้ไขผลกระทบสิ่งแวดล้อมที่ระบุในหัวข้อ 4.2.3.6 เรื่องการจราจรอย่างเคร่งครัด 2. ปฏิบัติการมาตรการป้องกันและแก้ไขผลกระทบสิ่งแวดล้อมที่ระบุในหัวข้อ 4.2.4.3.1 เรื่องการป้องกันอัคคีภัย อย่างเคร่งครัด 3. จัดให้มีส่วนของระเบียงห้องพัก ซึ่งจะมีความแข็งแรง และทนทาน ไม่แตกหักง่าย ทนต่ออุณหภูมิสูง-ต่ำ และแรงกระแทกได้ดี เพื่อป้องกันอุบัติเหตุ

ตารางที่ 4-48 มาตรการป้องกันและลดผลกระทบจากโรคที่เกิดขึ้น ในระยะดำเนินการ (ต่อ)

ผลกระทบด้านสุขภาพ	สาเหตุการเกิดโรค	มาตรการป้องกันและเฝ้าระวัง
5. โรคติดเชื้อไวรัสโคโรนา 2019 หรือ โรคโควิด 19	<ul style="list-style-type: none"> - เกิดจากการสัมผัสน้ำมูก น้ำลาย ของผู้ป่วยที่ติดเชื้อไวรัสโคโรนา 2019 และแพร่กระจายผ่านทางละอองเข้าทางระบบทางเดินหายใจ ซึ่งเชื้อไวรัสดังกล่าวสามารถลอยตัวอยู่ในอากาศได้ราว 3 ชม. และเกาะติดอยู่กับข้าวของเครื่องใช้ซึ่งหากมีใครสัมผัสในระยะเวลาดังกล่าวแล้วอาจจะติดเชื้อไวรัสดังกล่าวได้ - ประชาชนอาศัยอยู่หนาแน่น - ระบบระบายอากาศบริเวณที่พักอาศัยไม่ดี มีความชื้น ไม่มีแสงแดดส่องถึง 	<ol style="list-style-type: none"> 1. จัดทำป้าย เพื่อแจ้งเตือนพนักงาน ผู้พักอาศัย และผู้มาเยี่ยมถึงสถานการณ์การระบาดของเชื้อ ไวรัสโคโรนา 2019 และมาตรการในการป้องกันสำหรับประชาชนที่แนะนำโดยกรมควบคุมโรค กระทรวงสาธารณสุข โดยทำเป็น 3 ภาษา ไทย จีน อังกฤษ (ประสานขอได้ที่ สายด่วนกรม ควบคุมโรค 1422 หรือดาวน์โหลดได้จากเว็บไซต์กรมควบคุมโรคhttps://ddc.moph.go.th/viralpneumonia/introduction.php) 2. แจ้งพนักงานประจำในที่พักอาศัย ผู้พักอาศัยทุกห้อง รวมทั้งบุคคลใกล้ชิด ทั้งที่พักอยู่ด้วยกันในห้องหรือเป็นผู้มาเยี่ยม หากมีไข้ หรือ มีอาการไอ เจ็บคอ มีน้ำมูก ให้สวมใส่หน้ากากอนามัย ตลอดเวลา ล้างมือบ่อยๆ และรีบไปพบแพทย์ ในกรณีที่เพิ่งเดินทางกลับจากต่างประเทศภายใน 14 วัน ให้แจ้งประวัติการเดินทางให้แพทย์ทราบด้วย 3. ติดตั้งเครื่องจ่ายแอลกอฮอล์เจลล้างมือ ไว้ในบริเวณพื้นที่ส่วนกลาง เช่น ประตูทางเข้าออก หรือหน้าลิฟท์ เป็นต้น เพื่อให้บริการแก่พนักงาน ผู้พักอาศัย ซึ่งจะช่วยลดความเสี่ยงในการแพร่กระจายเชื้อระหว่างบุคคลได้ 4. หมั่นดูแลทำความสะอาดสิ่งของที่ใช้งานบ่อยๆ เช่น ลิฟท์ปุ่มกดลิฟท์สวิตช์ไฟ โทรศัพท์ มือจับ ประตู ปุ่มกดประตูเข้าออกอัตโนมัติ เครื่องตีกาต้มน้ำ รวบันได ห้องน้ำส่วนรวม เคาน์เตอร์เจ้าหน้าที่ดูแลอาคารที่มีผู้มาติดต่อบ่อยๆ เป็นต้น เพื่อกำจัดเชื้อ ทั้งนี้ น้ำยาฆ่าล้าง ห้องสุขา น้ำยาซักผ้าขาวผสมน้ำ 1 ต่อ 10 และ 70% แอลกอฮอล์ สามารถทำลายเชื้อไวรัสได้ 5. อาจพิจารณาให้มีเครื่องวัดอุณหภูมิกายแบบใช้จอบหน้าผากหรือจอบหู (Handheld thermometer) จัดไว้ที่เคาน์เตอร์เจ้าหน้าที่ด้านล่างของที่พักอาศัย เพื่อตรวจวัดอุณหภูมิผู้ที่เข้ามาในอาคาร

4.2.4.3 อาชีวอนามัยและความปลอดภัย

4.2.4.3.1 การป้องกันอัคคีภัย

ในช่วงเปิดดำเนินการ โครงการได้ประเมินผลกระทบการป้องกันอัคคีภัย ไว้โดยแบ่งเป็น 4 ส่วนได้แก่ ความเพียงพอของระบบป้องกันอัคคีภัยของโครงการ ความสามารถในการหนีไฟ ความเหมาะสมของตำแหน่งและความเพียงพอของพื้นที่จัดรวมพล และความสามารถในการให้บริการรับอัคคีภัยของหน่วยงานที่รับผิดชอบ

(1) ความเพียงพอของระบบป้องกันอัคคีภัยของโครงการ

โครงการอาคารชุด เลคแลนด์ วอเตอร์ฟร้อนท์คอนโด 4 ชั้น เฟส 1 เป็นโครงการประกอบกิจการประเภทอาคารอยู่อาศัยรวม (อาคารชุด) จำนวน 90 ห้องชุด ประกอบด้วย อาคารทั้งสิ้นจำนวน 4 อาคาร ได้แก่ อาคารห้องชุด สูง 4 ชั้น ดาดฟ้า จำนวน 3 อาคาร และอาคารห้องพักขยะรวมสูงชั้นเดียว จำนวน 1 อาคาร โดยอาคารมีขนาดพื้นที่ใช้สอยรวมกัน 20,730.12 ตารางเมตร เมื่อพิจารณาตามความในพระราชบัญญัติควบคุมอาคาร พ.ศ. 2522 ตามกฎกระทรวง ฉบับที่ 39 (พ.ศ. 2537) และกฎกระทรวงการแก้ไขอาคารที่มีสภาพหรือมีการใช้ที่อาจเป็นอันตรายต่อสุขภาพชีวิต ร่างกายหรือทรัพย์สิน หรืออาจไม่ปลอดภัยจากอัคคีภัย หรือก่อให้เกิดเหตุรำคาญหรือกระทบกระเทือนต่อการรักษาคุณภาพสิ่งแวดล้อม พ.ศ. 2563 ออกตามความในพระราชบัญญัติควบคุมอาคาร พ.ศ. 2522 โดยสามารถสรุปการประเมินได้ดังตารางที่ 4-49

ตารางที่ 4-49 สรุปรายละเอียดระบบป้องกันอัคคีภัยที่โครงการติดตั้งเพื่อป้องกันอัคคีภัยของโครงการเปรียบเทียบกับกฎหมาย และระบบป้องกันอัคคีภัยที่โครงการจัดให้มีเพิ่มเติม

รายละเอียดระบบป้องกันและเตือนอัคคีภัย	กฎกระทรวง ฉบับที่ 39 (พ.ศ. 2537)	กฎกระทรวงการแก้ไขอาคารที่มีสภาพหรือมีการใช้ที่อาจเป็นภัยอันตรายต่อสุขภาพชีวิต ร่างกายหรือทรัพย์สินฯ พ.ศ. 2563	รายละเอียดโครงการ	ผู้ออกแบบ
1. ระบบดับเพลิง	ข้อ 3 ที่กำหนดให้อาคารอื่นนอกจาก ห้องแถว ตึกแถว บ้านแถว และบ้านแฝด ที่มีความสูงไม่เกิน 2 ชั้น ต้องติดตั้งเครื่องดับเพลิงแบบมือถือไม่น้อยกว่าชั้นละ 1 เครื่อง ต่อพื้นที่อาคารไม่เกิน 1,000 ตารางเมตร ทุกระยะไม่เกิน 45 เมตร การติดตั้งถึงดับเพลิงจะติดตั้งให้ส่วนบนสุดของตัวถึงดับเพลิงสูงจากระดับพื้นอาคารประมาณ 1.5 เมตร ในที่มองเห็น สามารถอ่านคำแนะนำการใช้ได้และสามารถนำไปใช้งานได้สะดวกและอยู่ในสภาพที่ใช้งานได้ตลอดเวลา	(3) ติดตั้งเครื่องดับเพลิงแบบมือถือหรือเครื่องดับเพลิงยกหิ้วที่อยู่ในสภาพใช้งานได้ตลอดเวลา ในแต่ละชั้นของอาคาร ตามชนิดและขนาดที่เหมาะสมสำหรับดับเพลิงที่เกิดจากประเภทของวัสดุในอาคารนั้น แต่ต้องมีขนาดบรรจุสารเคมีไม่น้อยกว่า 4 กิโลกรัม โดยให้มีเครื่องดับเพลิงแบบมือถือหรือเครื่องดับเพลิงยกหิ้ว 1 เครื่องต่อพื้นที่ไม่เกิน 1,000 ตารางเมตร แต่ละเครื่องมีระยะห่างกันไม่เกิน 45.00 เมตร ทั้งนี้ ในการติดตั้งเครื่องดับเพลิงดังกล่าว ต้องติดตั้งให้ส่วนบนสุดของตัวเครื่องสูงจากระดับพื้นอาคารไม่เกิน 1.50 เมตร ในที่ที่สามารถมองเห็นได้ง่ายและสามารถเข้าใช้สอยเครื่องดับเพลิงนั้นได้สะดวกไม่มีสิ่งกีดขวาง และสามารถอ่านคำแนะนำการใช้เครื่องดับเพลิงนั้นได้	<ul style="list-style-type: none">● หัวรับน้ำดับเพลิงภายนอกอาคาร (Fire Department Connection : FDC) เป็นชนิดข้อต่อสวมเร็ว ขนาดเส้นผ่านศูนย์กลาง 65 x 65 x 150 มิลลิเมตร จำนวน 3 หัว โดยจะติดตั้งบริเวณด้านหน้าอาคาร A อาคาร B และอาคาร C ซึ่งบริเวณที่ติดตั้งหัวรับน้ำดับเพลิงภายนอกเป็นจุดที่รถดับเพลิงสามารถเข้าถึงได้สะดวก● ชุดตู้ดับเพลิง (Fire Hose Cabinet: FHC) ประกอบด้วย หัวฉีดน้ำดับเพลิง (Hose Valve) ขนาดเส้นผ่านศูนย์กลาง 2½ นิ้ว และสายฉีดน้ำดับเพลิง (Hose Reel) ขนาดเส้นผ่านศูนย์กลาง 1 นิ้ว และมีสายฉีดน้ำดับเพลิงยาวประมาณ 30 เมตร ต่อจากตู้หัวฉีดน้ำดับเพลิงแล้วสามารถนำไปใช้ดับเพลิงในพื้นที่ทั้งหมดในชั้นนั้นได้ และถึงดับเพลิงแบบมือถือชนิดผงเคมีแห้งขนาด 10 ปอนด์ หรือ 4.50 กิโลกรัม ซึ่งจะติดตั้งไว้ตามจุดต่างๆ ของแต่ละอาคาร รวมจำนวน 31 จุด ดังนี้ <u>อาคาร A</u> จำนวน 10 จุด (ติดตั้งชั้นละ 2 จุด) บริเวณบันไดหนีไฟ <u>อาคาร B</u> จำนวน 11 จุด ติดตั้งชั้นที่ 1 จำนวน 3 จุด และติดตั้งชั้น 2-ชั้นดาดฟ้า จำนวน 8 จุด (ติดตั้งชั้นละ 2 จุด) บริเวณบันไดหนีไฟ	นายไพโรจน์ ไชยมงคล สาขาวิศวกรรมสิ่งแวดล้อม ระดับสามัญวิศวกร สส. 44

ตารางที่ 4-49 สรุปรายละเอียดระบบป้องกันอัคคีภัยที่โครงการติดตั้งเพื่อป้องกันอัคคีภัยของโครงการเปรียบเทียบกับกฎหมาย และระบบป้องกันอัคคีภัยที่โครงการจัดให้มีเพิ่มเติม (ต่อ)

รายละเอียดระบบป้องกัน และเตือนอัคคีภัย	กฎกระทรวง ฉบับที่ 39 (พ.ศ. 2537)	กฎกระทรวงการแก้ไขอาคารที่มีสภาพหรือ มีการใช้ที่อาจเป็นภัยอันตรายต่อสุขภาพ ชีวิต ร่างกายหรือทรัพย์สินฯ พ.ศ. 2563	รายละเอียดโครงการ	ผู้ออกแบบ
1. ระบบดับเพลิง (ต่อ)			<p><u>อาคาร C</u> จำนวน 10 จุด (ติดตั้งชั้นละ 2 จุด) บริเวณ บันไดหนีไฟ</p> <ul style="list-style-type: none"> ถังดับเพลิงแบบมือถือชนิดคาร์บอนไดออกไซด์ (CO₂) ขนาด 10 ปอนด์ หรือ 4.50 กิโลกรัม ซึ่งจะติดตั้งไว้ จำนวน 15 จุด โดยติดตั้งชั้นละ 1 จุด ทุกอาคาร <p>การติดตั้งชุดตู้ดับเพลิงและถังดับเพลิงมือถือ โครงการ จะติดตั้งให้ส่วนบนสุดของชุดตู้ดับเพลิงและถังดับเพลิงมือถือ สูงจากระดับพื้นอาคารประมาณ 1.50 เมตร ในที่มองเห็น สามารถอ่านคำแนะนำการใช้ได้ และสามารถนำไปใช้งานได้ สะดวก รวมทั้งอยู่ในสภาพที่ใช้งานได้ตลอดเวลา</p> <p>ทั้งนี้ ตามกฎกระทรวงฉบับที่ 39 (พ.ศ. 2537) ข้อ 3 กำหนดให้อาคารอยู่อาศัยรวมต้องติดตั้งเครื่องดับเพลิงแบบ มือถือไม่น้อยกว่าชั้นละ 1 เครื่อง ต่อพื้นที่อาคารไม่เกิน 1,000 ตารางเมตร ทุกกระยะไม่เกิน 45 เมตร โดยติดตั้งถึง ดับเพลิงแบบมือถือภายในโครงการ ชั้นละ 1 เครื่อง ทุกชั้น ทุกอาคาร</p> <ul style="list-style-type: none"> ระบบท่อน้ำดับเพลิง ประกอบด้วยท่อยืนสำหรับ อาคาร A อาคาร B และอาคาร C จำนวน 2 ท่อ/อาคาร ขนาดเส้นผ่านศูนย์กลาง 150 มิลลิเมตร ท่อยืนเป็นระบบท่อ แห้ง รับน้ำจากหัวรับน้ำดับเพลิงภายนอกอาคาร 	

ตารางที่ 4-49 สรุปรายละเอียดระบบป้องกันอัคคีภัยที่โครงการติดตั้งเพื่อป้องกันอัคคีภัยของโครงการเปรียบเทียบกับกฎหมาย และระบบป้องกันอัคคีภัยที่โครงการจัดให้มีเพิ่มเติม (ต่อ)

รายละเอียดระบบป้องกันและเตือนอัคคีภัย	กฎกระทรวง ฉบับที่ 39 (พ.ศ. 2537)	กฎกระทรวงการแก้ไขอาคารที่มีสภาพหรือมีการใช้ที่อาจเป็นภัยอันตรายต่อสุขภาพชีวิต ร่างกายหรือทรัพย์สินฯ พ.ศ. 2563	รายละเอียดโครงการ	ผู้ออกแบบ
2. ระบบสัญญาณแจ้งเหตุเพลิงไหม้	ข้อ 5 ที่กำหนดให้อาคารอื่นนอกจาก ห้องแถว ตึกแถว บ้านแถว และบ้านแฝด ที่มีความสูงไม่เกิน 2 ชั้น ที่มีพื้นที่รวมกันทุกชั้นในหลังเดียวกันเกิน 2,000 ตารางเมตร ต้องมีระบบสัญญาณเตือนเพลิงไหม้ทุกชั้นด้วย	(5) ติดตั้งระบบแจ้งเหตุเพลิงไหม้ทุกชั้นในอาคารสูง อาคารขนาดใหญ่ อาคารขนาดใหญ่พิเศษ หรืออาคารชุมนุมคน โดยระบบแจ้งเหตุเพลิงไหม้อย่างน้อยต้องประกอบด้วย (ก) อุปกรณ์ส่งสัญญาณเพื่อให้หนีไฟที่สามารถส่งเสียงหรือสัญญาณให้คนที่อยู่ในอาคารได้ยินหรือทราบอย่างทั่วถึง (ข) อุปกรณ์ตรวจจับอัตโนมัติ อุปกรณ์แจ้งเหตุที่ใช้มือและแผงควบคุมระบบแจ้งเหตุเพลิงไหม้เพื่อให้อุปกรณ์ตาม (ก) ทำงาน	<ul style="list-style-type: none"> ● แผงควบคุมรวม (Fire Alarm Control Panel : FCP) เป็นส่วนควบคุมและตรวจสอบการทำงานของอุปกรณ์และส่วนต่างๆ ในระบบทั้งหมด จะประกอบด้วยวงจรควบคุมคอยรับสัญญาณจากอุปกรณ์ตรวจจับสัญญาณ, วงจรทดสอบการทำงาน, วงจรป้องกันระบบ และวงจรสัญญาณแจ้งการทำงานในสภาวะปกติและภาวะขัดข้อง เช่น สายไฟจากอุปกรณ์ตรวจจับขาด และแบตเตอรี่ต่ำหรือไฟจ่ายตู้แผงควบคุมโดนตัดขาด เป็นต้น ตู้แผงควบคุม จะมีสัญญาณไฟและเสียงแสดงสภาวะต่างๆ บนหน้าตู้ หากเกิดเหตุเพลิงไหม้จะส่งสัญญาณแจ้งเหตุให้ทราบ จะติดตั้งภายในห้องสำนักงานนิติบุคคล บริเวณชั้นที่ 1 ของอาคาร C ● แผงแสดงสัญญาณ (Graphic Board Annunciator : ANN) ทำงานเชื่อมต่อกับแผงควบคุมรวมให้ทำการแสดงสัญญาณการทำงานจากแผงควบคุมรวม จะติดตั้งภายในห้องสำนักงานนิติบุคคล บริเวณชั้นที่ 1 ของอาคาร C 	นายประธานถาด ด้านสกุลเจริญกิจ สาขาไฟฟ้า งานไฟฟ้ากำลัง ระดับสามัญวิศวกร สพก. 4390

ตารางที่ 4-49 สรุปรายละเอียดระบบป้องกันอัคคีภัยที่โครงการติดตั้งเพื่อป้องกันอัคคีภัยของโครงการเปรียบเทียบกับกฎหมาย และระบบป้องกันอัคคีภัยที่โครงการจัดให้มีเพิ่มเติม (ต่อ)

รายละเอียดระบบป้องกันและเตือนอัคคีภัย	กฎกระทรวง ฉบับที่ 39 (พ.ศ. 2537)	กฎกระทรวงการแก้ไขอาคารที่มีสภาพหรือมีการใช้ที่อาจเป็นภัยอันตรายต่อสุขภาพชีวิต ร่างกายหรือทรัพย์สินฯ พ.ศ. 2563	รายละเอียดโครงการ	ผู้ออกแบบ
2. ระบบสัญญาณแจ้งเหตุเพลิงไหม้ (ต่อ)			<ul style="list-style-type: none"> อุปกรณ์แจ้งเหตุเพลิงไหม้แบบมือกด (Manual Pull Station : F) ชนิดทุบแล้วดัง (Break Glass) ใช้สำหรับแจ้งเหตุเพลิงไหม้ด้วยตัวบุคคล แบบสั่งงานแจ้ง 2 ส่วน คือ ด้วยการใช้มือกด (Push) และ มือดึงคันโยก (Pull) ที่ตัวอุปกรณ์ มีกุญแจไข เปิดฝาค้นคว้าให้ตัวอุปกรณ์อยู่ในสภาพเดิม เมื่อแจ้งเหตุไปแล้ว โดยโครงการจะติดตั้งอุปกรณ์แจ้งเหตุเพลิงไหม้แบบใช้มือไขว้ตามจุดต่างๆ ของแต่ละอาคาร รวมทั้งสิ้น 48 จุด ซึ่งครอบคลุมทั่วบริเวณพื้นที่โครงการ รายละเอียดดังนี้ <p><u>อาคาร A</u></p> <ul style="list-style-type: none"> - ชั้นที่ 1 ติดตั้งจำนวน 4 จุด บริเวณหน้าโถงบันไดหลัก และบันไดหนีไฟ - ชั้นที่ 2-ชั้นดาดฟ้า ติดตั้งชั้นละ 3 จุด บริเวณหน้าโถงบันไดหลัก และบันไดหนีไฟ <p><u>อาคาร B</u></p> <ul style="list-style-type: none"> - ชั้นที่ 1 ติดตั้งจำนวน 4 จุด บริเวณหน้าโถงบันไดหลัก และบันไดหนีไฟ - ชั้นที่ 2-ชั้นดาดฟ้า ติดตั้งชั้นละ 3 จุด บริเวณหน้าโถงบันไดหลัก และบันไดหนีไฟ 	

ตารางที่ 4-49 สรุปรายละเอียดระบบป้องกันอัคคีภัยที่โครงการติดตั้งเพื่อป้องกันอัคคีภัยของโครงการเปรียบเทียบกับกฎหมาย และระบบป้องกันอัคคีภัยที่โครงการจัดให้มีเพิ่มเติม (ต่อ)

รายละเอียดระบบป้องกัน และเตือนอัคคีภัย	กฎกระทรวง ฉบับที่ 39 (พ.ศ. 2537)	กฎกระทรวงการแก้ไขอาคารที่มี สภาพหรือมีการใช้ที่อาจเป็น ภัยอันตรายต่อสุขภาพ ชีวิต ร่างกาย หรือทรัพย์สินฯ พ.ศ. 2563	รายละเอียดโครงการ	ผู้ออกแบบ
2. ระบบสัญญาณแจ้งเหตุ เพลิงไหม้ (ต่อ)			<p><u>อาคาร C</u></p> <ul style="list-style-type: none"> - ชั้นที่ 1 ติดตั้งจำนวน 4 จุด บริเวณหน้าโถงบันไดหลัก และบันไดหนีไฟ - ชั้นที่ 2-ชั้นดาดฟ้า ติดตั้งชั้นละ 3 จุด บริเวณหน้าโถงบันไดหลัก และบันไดหนีไฟ <p>● อุปกรณ์ส่งสัญญาณเพลิงไหม้ด้วยเสียง (Alarm Bell : B) เมื่อได้รับสัญญาณจากระบบแจ้งเหตุเพลิงไหม้แบบมีอกด อุปกรณ์ส่งสัญญาณจะทำหน้าที่ส่งสัญญาณเตือนด้วยเสียง โดยโครงการจะติดตั้งอุปกรณ์แจ้งเหตุเพลิงไหม้ด้วยเสียงไว้ตามจุดต่างๆ ของแต่ละอาคาร รวมทั้งสิ้น 45 จุด ซึ่งครอบคลุมทั่วบริเวณพื้นที่โครงการ รายละเอียดดังนี้</p> <p><u>อาคาร A</u> ติดตั้งชั้นที่ 1-ชั้นดาดฟ้า จำนวน 15 จุด (ชั้นละ 3 จุด) บริเวณหน้าโถงบันไดหลัก และบันไดหนีไฟ</p> <p><u>อาคาร B</u> ติดตั้งชั้นที่ 1-ชั้นดาดฟ้า จำนวน 15 จุด (ชั้นละ 3 จุด) บริเวณหน้าโถงบันไดหลัก และบันไดหนีไฟ</p> <p><u>อาคาร C</u> ติดตั้งชั้นที่ 1-ชั้นดาดฟ้า จำนวน 15 จุด (ชั้นละ 3 จุด) บริเวณหน้าโถงบันไดหลัก และบันไดหนีไฟ</p>	

ตารางที่ 4-49 สรุปรายละเอียดระบบป้องกันอัคคีภัยที่โครงการติดตั้งเพื่อป้องกันอัคคีภัยของโครงการเปรียบเทียบกับกฎหมาย และระบบป้องกันอัคคีภัยที่โครงการจัดให้มีเพิ่มเติม (ต่อ)

รายละเอียดระบบป้องกัน และเตือนอัคคีภัย	กฎกระทรวง ฉบับที่ 39 (พ.ศ. 2537)	กฎกระทรวงการแก้ไขอาคารที่มี สภาพหรือมีการใช้ที่อาจเป็น ภัยอันตรายต่อสุขภาพ ชีวิต ร่างกาย หรือทรัพย์สินฯ พ.ศ. 2563	รายละเอียดโครงการ	ผู้ออกแบบ
2. ระบบสัญญาณแจ้งเหตุ เพลิงไหม้ (ต่อ)			<ul style="list-style-type: none"> ● อุปกรณ์ตรวจจับควัน (Smoke Detector : SD) ชนิด Photo Electric เหมาะสำหรับใช้ตรวจจับสัญญาณควันในระยะที่มีอนุภาคของควันที่ใหญ่ขึ้น Photoelectric Smoke Detector ทำงานโดยใช้หลักการสะท้อนของแสง เมื่อมีควันเข้ามาในตัวตรวจจับควันจะไปกระทบกับแสงที่ออกมาจาก Photometer ซึ่งไม่ได้ส่องตรงไปยังอุปกรณ์รับแสง Photo Receptor แต่แสงดังกล่าวบางส่วนจะสะท้อนอนุภาคควันและหักเหเข้าไปที่ Photo Receptor ทำให้วงจรตรวจจับของตัวตรวจจับควันส่ง สัญญาณแจ้ง Alarm โดยอุปกรณ์ตรวจจับควันจะติดตั้งกระจายอยู่ตามจุดต่างๆ ของแต่ละอาคาร ซึ่งครอบคลุมทั่วบริเวณพื้นที่โครงการ ได้แก่ ห้องชุดทุกห้อง สำนักงานนิติบุคคล ห้องเก็บของ ห้องไฟฟ้า ห้องจดหมาย โถงต้อนรับ โถงลิฟท์ บันไดหลัก บันไดหนีไฟ และโถงทางเดิน ● อุปกรณ์ตรวจจับความร้อน (Heat Detector Addressable : H) อุปกรณ์ชนิดนี้จะทำการตรวจจับความร้อนจากอุณหภูมิที่กำหนด เมื่ออุณหภูมิถึงขีดจำกัดที่กำหนดแล้วจึงส่งสัญญาณไปยังตู้ควบคุม โดยโครงการจะติดตั้งไว้เฉพาะบริเวณที่เป็นพื้นที่เสี่ยงต่อการเกิดเพลิงไหม้ ได้แก่ ห้องน้ำในห้องชุดทุกห้อง ห้องน้ำส่วนกลาง ห้องพักขยะประจำชั้น เป็นต้น 	

ตารางที่ 4-49 สรุปรายละเอียดระบบป้องกันอัคคีภัยที่โครงการติดตั้งเพื่อป้องกันอัคคีภัยของโครงการเปรียบเทียบกับกฎหมาย และระบบป้องกันอัคคีภัยที่โครงการจัดให้มีเพิ่มเติม (ต่อ)

รายละเอียดระบบป้องกันและเตือนอัคคีภัย	กฎกระทรวง ฉบับที่ 39 (พ.ศ. 2537)	กฎกระทรวงการแก้ไขอาคารที่มีสภาพหรือมีการใช้ที่อาจเป็นภัยอันตรายต่อสุขภาพ ชีวิต ร่างกาย หรือทรัพย์สินฯ พ.ศ. 2563	รายละเอียดโครงการ	ผู้ออกแบบ
3. ป้ายบอกชั้นและป้ายบอกทางหนีไฟ	ข้อ 7 กำหนดว่าอาคารที่ใช้เป็นที่ชุมนุมของประชาชน เช่น โรงมหรสพ หอประชุม โรงแรม สถานพยาบาล สถานศึกษา หอสมุด สถานกีฬาในร่ม ตลาด ห้างสรรพสินค้า ศูนย์การค้า สถานบริการ ท่าอากาศยาน อาคารจอดรถ สถานีขนส่งมวลชน ที่จอดรถ ท่าจอดเรือ ภัตตาคาร สำนักงาน สถานที่ทำการของราชการ โรงงาน และอาคารพาณิชย์ เป็นต้น รวมถึงอาคารอยู่อาศัยรวมที่มีตั้งแต่ 4 หน่วยขึ้นไป และหอพัก ที่มีความสูงตั้งแต่ 2 ชั้นขึ้นไป ในแต่ละชั้นต้องมีป้ายบอกชั้นและป้ายบอกทางหนีไฟด้วยตัวอักษรขนาดที่มีความสูงไม่น้อยกว่า 10 เซนติเมตร หรือสัญลักษณ์ที่อยู่ในตำแหน่งที่จะมองเห็นได้ชัดเจนตลอดเวลา และต้องมีแสงสว่างจากระบบไฟฟ้าฉุกเฉินเพียงพอที่จะมองเห็นช่องทางหนีไฟได้ชัดเจนขณะเพลิงไหม้	-	<ul style="list-style-type: none"> ป้ายแสดงตำแหน่งทางขึ้น-ลงและตำแหน่งชั้นอาคาร ขนาดตัวอักษรสูง 0.10 เมตร โดยโครงการจะติดตั้งไว้บริเวณโถงทางเดิน โถงหน้าลิฟต์ และชานพักบันไดของทุกชั้น โคมไฟป้ายทางออกฉุกเฉิน (Fire Exit Light) ทำงานด้วยแบตเตอรี่ หลอดไฟคอมแพคฟลูออเรสเซนต์ พร้อมอุปกรณ์อัดประจุไฟอัตโนมัติ ทั้งนี้โคมไฟป้ายทางออกฉุกเฉิน เครื่องสามารถจ่ายกระแสไฟต่อเนื่องนาน 2 ชั่วโมง ติดตั้งสูงจากระดับพื้น 2.50 เมตร เพื่อส่องสว่างให้สามารถมองเห็นได้ชัดเจนหากเกิดกรณีฉุกเฉิน โดยโครงการติดตั้งไว้ตามจุดต่างๆ ของแต่ละอาคาร ซึ่งครอบคลุมทั่วบริเวณพื้นที่โครงการ ได้แก่ โถงทางเดิน โถงบันไดหลัก และโถงบันไดหนีไฟ เป็นต้น 	นายประธานถาด ด้านสกุลเจริญกิจ สาขาไฟฟ้า งานไฟฟ้ากำลัง ระดับสามัญวิศวกร สพก. 4390

ตารางที่ 4-49 สรุปรายละเอียดระบบป้องกันอัคคีภัยที่โครงการติดตั้งเพื่อป้องกันอัคคีภัยของโครงการเปรียบเทียบกับกฎหมาย และระบบป้องกันอัคคีภัยที่โครงการจัดให้มีเพิ่มเติม (ต่อ)

รายละเอียดระบบป้องกันและเตือนอัคคีภัย	กฎกระทรวง ฉบับที่ 39 (พ.ศ. 2537)	กฎกระทรวงการแก้ไขอาคารที่มีสภาพหรือมีการใช้ที่อาจเป็นภัยอันตรายต่อสุขภาพ ชีวิต ร่างกายหรือทรัพย์สินฯ พ.ศ. 2563	รายละเอียดโครงการ	ผู้ออกแบบ
4. แผนผังแบบแปลน และตำแหน่งที่ติดตั้งอุปกรณ์ดับเพลิงต่างๆ	-	<p>(1) ติดตั้งแผนผังของอาคารแต่ละชั้นไว้ในตำแหน่งที่เห็นได้ชัดเจนที่บริเวณห้องโถงหรือหน้าลิฟต์ทุกแห่งของทุกชั้น และติดตั้งแบบแปลนและแผนผังของอาคารไว้ที่บริเวณพื้นที่ชั้นล่างของอาคารรวมทั้งเก็บรักษาแบบแปลนและแผนผังของอาคารทุกชั้นไว้ที่ห้องควบคุมหรือห้องที่สามารถเข้าถึงได้ง่าย เพื่อให้สามารถตรวจสอบได้โดยสะดวก ทั้งนี้ แบบแปลนและแผนผังของอาคารต้องประกอบด้วย สัญลักษณ์อักษรภาษาไทยและภาษาอังกฤษที่ชัดเจน โดยให้ติดตั้งตามทิศทางการวางตัวของอาคารแผนผังของอาคารแต่ละชั้นให้ประกอบด้วย</p> <p>(ก) ตำแหน่งของห้องทุกห้องของชั้นที่ติดตั้งแผนผังนั้น</p> <p>(ข) ตำแหน่งที่ติดตั้งอุปกรณ์ดับเพลิง และตู้สายฉีดน้ำดับเพลิงหรือหัวต่อสายฉีดน้ำดับเพลิง และอุปกรณ์ฉุกเฉินอื่น ๆ ของชั้นที่ติดตั้งแผนผังนั้น</p> <p>(ค) ตำแหน่งประตูและเส้นทางหนีไฟของชั้นที่ติดตั้งแผนผังนั้น</p> <p>(ง) ตำแหน่งลิฟต์ดับเพลิงของชั้นที่ติดตั้งแผนผังนั้น</p> <p>ในกรณีที่อาคารมีลิฟต์ดับเพลิงติดตั้งอยู่</p> <p>(จ) ตำแหน่งที่ติดตั้งแผนผังนั้น</p>	<ul style="list-style-type: none"> โครงการมีการติดป้ายแสดงวิธีการใช้อุปกรณ์ดับเพลิงอย่างชัดเจนที่จุดติดตั้งทุกจุด โครงการมีการจัดทำผังเส้นทางอพยพหนีไฟ ไปยังจุดรวมพลเบื้องต้น ติดไว้บริเวณทางเดินในอาคาร บริเวณชั้นล่างของอาคารจัดให้มีแบบแปลนแผนผังของแต่ละอาคารไว้ เพื่อให้สามารถตรวจสอบได้โดยสะดวก 	นายประธานถาด ด้านสกุลเจริญกิจ สาขาไฟฟ้า งานไฟฟ้ากำลัง ระดับสามัญวิศวกร สพก. 4390

ตารางที่ 4-49 สรุปรายละเอียดระบบป้องกันอัคคีภัยที่โครงการติดตั้งเพื่อป้องกันอัคคีภัยของโครงการเปรียบเทียบกับกฎหมาย และระบบป้องกันอัคคีภัยที่โครงการจัดให้มีเพิ่มเติม (ต่อ)

รายละเอียดระบบป้องกันและเตือนอัคคีภัย	กฎกระทรวง ฉบับที่ 39 (พ.ศ. 2537)	กฎกระทรวงการแก้ไขอาคารที่มีสภาพหรือมีการใช้ที่อาจเป็นภัยอันตรายต่อสุขภาพ ชีวิต ร่างกายหรือทรัพย์สินฯ พ.ศ. 2563	รายละเอียดโครงการ	ผู้ออกแบบ
5. ระบบไฟส่องสว่างสำรอง	-	(2) ติดตั้งระบบไฟส่องสว่างสำรองเพื่อให้มีแสงสว่างสามารถมองเห็นช่องทางเดินได้ขณะเพลิงไหม้ และมีป้ายบอกขึ้นและป้ายบอกทางหนีไฟที่ด้านในและด้านนอกประตูหนีไฟทุกชั้น ด้วยอักษรที่สามารถมองเห็นได้ชัดเจน โดยตัวอักษรต้องมีขนาดไม่เล็กกว่า 10 เซนติเมตร	<ul style="list-style-type: none"> ● ไฟส่องสว่างฉุกเฉิน (Emergency Light) พร้อมแบตเตอรี่ทำหน้าที่จ่ายกำลังไฟฟ้าในสภาวะที่ไฟฟ้าปกติเกิดขัดข้อง หลอดไฟ Halogen พร้อมอุปกรณ์อัดประจุไฟฟ้าอัตโนมัติ โดยเครื่องสามารถจ่ายกระแสไฟต่อเนื่องนาน 2 ชั่วโมง ติดตั้งสูงจากระดับพื้น 2.25 เมตร เพื่อส่องสว่างให้สามารถมองเห็นได้ชัดเจนหากเกิดกรณีฉุกเฉิน โดยโครงการติดตั้งไว้ตามจุดต่างๆ ของแต่ละอาคาร ซึ่งครอบคลุมทั่วบริเวณพื้นที่โครงการ ได้แก่ ห้องจดหมาย ห้องปั้มน้ำ ห้องงานระบบไฟฟ้า ห้องเก็บของ ห้องเครื่องกำเนิดไฟฟ้า สำนักงานนิติบุคคล โถงบันไดหลัก โถงบันไดหนีไฟ โถงทางเดินและทางเดินรถ เป็นต้น 	นายประธานถาด ด้านสกุลเจริญกิจ สาขาไฟฟ้า งานไฟฟ้ากำลัง ระดับสามัญวิศวกร สฟก. 4390

ตารางที่ 4-49 สรุปรายละเอียดระบบป้องกันอัคคีภัยที่โครงการติดตั้งเพื่อป้องกันอัคคีภัยของโครงการเปรียบเทียบกับกฎหมาย และระบบป้องกันอัคคีภัยที่โครงการจัดให้มีเพิ่มเติม (ต่อ)

รายละเอียดระบบป้องกันและเตือนอัคคีภัย	กฎกระทรวง ฉบับที่ 39 (พ.ศ. 2537)	กฎกระทรวงการแก้ไขอาคารที่มีสภาพหรือมีการใช้ที่อาจเป็นภัยอันตรายต่อสุขภาพชีวิต ร่างกายหรือทรัพย์สินฯ พ.ศ. 2563	รายละเอียดโครงการ	ผู้ออกแบบ
6. สายล่อฟ้า	-	(9) ติดตั้งระบบป้องกันอันตรายจากฟ้าผ่าในอาคารสูงหรืออาคารขนาดใหญ่พิเศษซึ่งประกอบด้วยตัวนำล่อฟ้า ตัวนำลงดิน และหลักสายดินที่เชื่อมโยงกันเป็นระบบ โดยการออกแบบให้เป็นไปตามหลักวิชาการเพื่อความปลอดภัยทางไฟฟ้า	<ul style="list-style-type: none"> โครงการจะมีระบบป้องกันอันตรายจากฟ้าผ่ากรณีเกิดฟ้าผ่าของอาคารบริเวณชั้นดาดฟ้า ของอาคาร A อาคาร B และอาคาร C ภายในโครงการ รายละเอียดดังนี้ <ol style="list-style-type: none"> ตัวนำล่อฟ้า (Air terminal) เป็นเสาแหลมหรือลักษณะเป็นสามง่ามที่คอยรับประจุไฟฟ้า (สายฟ้า) พร้อมแถบตัวนำทองแดงเปลือย (Bare Copper Conductor) ติดตั้งอยู่บนชั้นของอาคาร A อาคาร B และอาคาร C ซึ่งมีรัศมีการป้องกันครอบคลุมตัวอาคาร หลักสายดิน (Ground rod) เป็นแท่งตัวนำทองแดง ขนาดเส้นผ่านศูนย์กลาง 5/8" x 10 Ft ฝังในคอนกรีตและไปเชื่อมต่อในดิน กำหนดให้ความต้านทานของดินไม่เกิน 5 โอห์ม สายตัวนำลงดิน (down conductor) ขนาดพื้นที่หน้าตัดสายเท่ากับ 70 ตารางมิลลิเมตร เดินในท่อพีวีซีขนาดเส้นผ่านศูนย์กลาง 1 นิ้ว ใช้ลวดทองแดงที่มีขนาดใหญ่เพียงพอแก่การนำประจุไฟฟ้าลงสู่ดินได้อย่างรวดเร็ว โดยต่อสายตัวนำลงดินนี้เข้ากับหลักล่อฟ้าตามมาตรฐาน ตัวนำลงดินนี้จะสร้างขึ้นมาพิเศษเพื่อใช้ระบบป้องกันฟ้าผ่าโดยเฉพาะ 	นายประธานถาด ด้านสกุลเจริญกิจ สาขาไฟฟ้า งานไฟฟ้ากำลัง ระดับสามัญวิศวกร สพก. 4390

(2) ความสามารถในการหนีไฟ

โครงการจัดให้มีบันไดหลัก/บันไดหนีไฟ (ST-02) และบันไดหนีไฟ (ST-01) บริเวณอาคาร A อาคาร B และอาคาร C มีรายละเอียดดังนี้

อาคาร A

- บันไดหลัก/บันไดหนีไฟ ST-02 จำนวน 1 แห่ง/ชั้น (ชั้นที่ 1-ชั้นดาดฟ้า) มีความกว้าง 1.50 เมตร มีชานพักกว้าง 1.50 เมตร ลูกตั้งสูง 0.170-0.183 เมตร ลูกนอนกว้าง 0.26 เมตร
- บันไดหนีไฟภายในอาคาร ST-01 จำนวน 2 แห่ง/ชั้น (ชั้นที่ 1-ชั้นดาดฟ้า) มีความกว้าง 0.90 เมตร มีชานพักกว้าง 0.98 เมตร ลูกตั้งสูง 0.180-0.193 เมตร ลูกนอนกว้าง 0.22 เมตร

อาคาร B

- บันไดหลัก/บันไดหนีไฟ ST-02 จำนวน 1 แห่ง/ชั้น (ชั้นที่ 1-ชั้นดาดฟ้า) มีความกว้าง 1.50 เมตร มีชานพักกว้าง 1.50 เมตร ลูกตั้งสูง 0.170-0.183 เมตร ลูกนอนกว้าง 0.26 เมตร
- บันไดหนีไฟภายในอาคาร ST-01 จำนวน 2 แห่ง/ชั้น (ชั้นที่ 1-ชั้นดาดฟ้า) มีความกว้าง 0.90 เมตร มีชานพักกว้าง 0.98 เมตร ลูกตั้งสูง 0.180-0.193 เมตร ลูกนอนกว้าง 0.22 เมตร

อาคาร C

- บันไดหลัก/บันไดหนีไฟ ST-02 จำนวน 1 แห่ง/ชั้น (ชั้นที่ 1-ชั้นดาดฟ้า) มีความกว้าง 1.50 เมตร มีชานพักกว้าง 1.50 เมตร ลูกตั้งสูง 0.170-0.183 เมตร ลูกนอนกว้าง 0.26 เมตร
- บันไดหนีไฟภายในอาคาร ST-01 จำนวน 2 แห่ง/ชั้น (ชั้นที่ 1-ชั้นดาดฟ้า) มีความกว้าง 0.90 เมตร มีชานพักกว้าง 0.98 เมตร ลูกตั้งสูง 0.180-0.193 เมตร ลูกนอนกว้าง 0.22 เมตร

ประตูหนีไฟ เป็นประตูเหล็ก ทนไฟได้ไม่น้อยกว่า 2 ชั่วโมง ชนิดผลักเปิดออกสู่ภายนอก พร้อมติดตั้งใช้อุปกรณ์ในเพื่อบังคับให้ประตูปิดได้เอง ความกว้าง 0.90 เมตร สูง 2.25 เมตร ไม่มีธรณีประตูกัน

มาตรฐานการคำนวณจะใช้กฎของ NFPA (National Fire Protection Association)

จากสูตร t_e	=	$2 + [Z / Y - 1.80 \text{ m.} \times 0.0117]$
เมื่อ t_e	=	เวลาทั้งหมดที่ใช้ในการอพยพหนีภัย (นาที)
Z	=	จำนวนคนในอาคารทั้งหมด
Y	=	ความกว้างของบันไดหนีไฟทุกตัวรวมกัน (เมตร)

การคำนวณระยะเวลาการอพยพหนีไฟของโครงการมีรายละเอียด ดังนี้

อาคาร A

$$\begin{aligned}\text{จำนวนคนทั้งหมดในอาคาร} &= \text{ผู้พักอาศัยรวมพนักงานในอาคารทั้งหมด} \\ &= 153 \quad \text{คน}\end{aligned}$$

- ความกว้างของบันไดหนีไฟทุกตัวรวมกัน
$$\begin{aligned}&= \text{ความกว้างของบันไดหลัก} + \text{บันไดหนีไฟ} \\ &= 1.50 + 0.90 \quad \text{เมตร}\end{aligned}$$

- ระยะเวลาที่ใช้ในการหนีไฟของผู้พักอาศัยในอาคาร
$$\begin{aligned}&= 2 + [(153 / (2.40 - 1.80 \text{ m.})) \times 0.0117] \\ &= 4.98 \quad \text{นาที} \\ &\approx 5 \quad \text{นาที}\end{aligned}$$

ดังนั้น ระยะเวลาที่ผู้พักอาศัยภายในอาคารใช้เวลาในการอพยพหนีไฟของอาคาร A ประมาณ 5 นาที

อาคาร B

$$\begin{aligned}\text{จำนวนคนทั้งหมดในอาคาร} &= \text{ผู้พักอาศัยรวมพนักงานในอาคารทั้งหมด} \\ &= 153 \quad \text{คน}\end{aligned}$$

- ความกว้างของบันไดหนีไฟทุกตัวรวมกัน
$$\begin{aligned}&= \text{ความกว้างของบันไดหนีไฟ} + \text{บันไดหลัก} \\ &= 1.50 + 0.90 \quad \text{เมตร}\end{aligned}$$

- ระยะเวลาที่ใช้ในการหนีไฟของผู้พักอาศัยในอาคาร
$$\begin{aligned}&= 2 + [(153 / (2.40 - 1.80 \text{ m.})) \times 0.0117] \\ &= 4.98 \quad \text{นาที} \\ &\approx 5 \quad \text{นาที}\end{aligned}$$

ดังนั้น ระยะเวลาที่ผู้พักอาศัยภายในอาคารใช้เวลาในการอพยพหนีไฟของอาคาร B ประมาณ 5 นาที

อาคาร C

$$\begin{aligned}\text{จำนวนคนทั้งหมดในอาคาร} &= \text{ผู้พักอาศัยรวมพนักงานในอาคารทั้งหมด} \\ &= 154 \quad \text{คน}\end{aligned}$$

- ความกว้างของบันไดหนีไฟทุกตัวรวมกัน
$$\begin{aligned}&= \text{ความกว้างของบันไดหนีไฟ} + \text{บันไดหนีไฟ} \\ &= 1.50 + 0.90 \quad \text{เมตร}\end{aligned}$$
- ระยะเวลาที่ใช้ในการหนีไฟของผู้พักอาศัยในอาคาร
$$\begin{aligned}&= 2 + [(154 / (2.40 - 1.80 \text{ m.})) \times 0.0117] \\ &= 5.00 \quad \text{นาที} \\ &\approx 5 \quad \text{นาที}\end{aligned}$$

ดังนั้น ระยะเวลาที่ผู้พักอาศัยภายในอาคารใช้เวลาในการอพยพหนีไฟของอาคาร C ประมาณ 5 นาที

(3) ความเหมาะสมของตำแหน่ง ความเพียงพอของพื้นที่จุดรวมพล

โครงการจะจัดให้มีการซักซ้อมการอพยพหนีไฟ เป็นประจำอย่างน้อยปีละ 1 ครั้ง โดยจะประสานงานให้วิทยากรจากหน่วยงานป้องกันและบรรเทาสาธารณภัยองค์การบริหารส่วนตำบลเชิงทะเลมาฝึกอบรมให้เป็นประจำ โดยเมื่อเกิดเหตุเพลิงไหม้ทุกคนจะไปรวมตัวกันที่จุดรวมพลภายในโครงการ ซึ่งโครงการจะจัดทำผังเส้นทางอพยพหนีไฟจากจุดต่างๆ ไปยังจุดรวมพล ติดไว้ภายในห้องชุดและบริเวณทางเดินในอาคาร เพื่อให้ผู้ที่ใช้บริการภายในอาคารสามารถหนีไฟไปยังจุดรวมพลได้อย่างรวดเร็ว

นอกจากนี้ โครงการจะจัดให้มีเจ้าหน้าที่รับผิดชอบประจำภายในแต่ละอาคาร ซึ่งเมื่อเกิดเหตุเพลิงไหม้จะต้องเข้าประจำในชั้นที่รับผิดชอบ เพื่อแจ้งเหตุการณ์ให้ผู้ให้บริการรับทราบ และควบคุมไม่ให้ตื่นตระหนก จากนั้นจะนำทางผู้ประสบภัยลงบันไดมายังจุดรวมพลที่กำหนดไว้

โครงการจัดให้มีจุดรวมพล จำนวน 4 จุด ดังนี้

จุดรวมพลที่ 1 อยู่บริเวณทิศเหนือของอาคาร A มีพื้นที่ 189 ตารางเมตร (หักพื้นที่โคนต้นไม้แล้ว) เพื่อบริการผู้ให้บริการบริเวณอาคาร A

จุดรวมพลที่ 2 อยู่บริเวณทิศเหนือของอาคาร B มีพื้นที่ 84.58 ตารางเมตร (หักพื้นที่โคนต้นไม้แล้ว) เพื่อบริการผู้ให้บริการบริเวณอาคาร

จุดรวมพลที่ 3 อยู่บริเวณทิศเหนือของอาคาร B มีพื้นที่ 51.12 ตารางเมตร (หักพื้นที่โคนต้นไม้แล้ว) เพื่อบริการผู้ให้บริการบริเวณอาคาร B และ C

จุดรวมพลที่ 4 อยู่บริเวณทิศเหนือของอาคาร C มีพื้นที่ 27.47 ตารางเมตร (หักพื้นที่โคนต้นไม้แล้ว) เพื่อบริการผู้ให้บริการบริเวณอาคาร C

รวมขนาดพื้นที่จตุรวมพลทั้งหมด 352.17 ตารางเมตร (หักพื้นที่โคนต้นไม้แล้ว) คิดเป็นสัดส่วนของพื้นที่จตุรวมพลต่อผู้พักอาศัยภายในโครงการเท่ากับ 0.76 ตารางเมตร/คน หรือ 1.31 คน/ตารางเมตร เมื่อคิดผู้อยู่อาศัยในโครงการสูงสุด 460 คน (รวมจำนวนพนักงาน) ซึ่งเพียงพอตามเกณฑ์ของสำนักงานนโยบายและแผนทรัพยากรธรรมชาติและสิ่งแวดล้อม ที่กำหนดไว้อย่างน้อย 0.25 ตารางเมตร/คน หรือไม่เกิน 4 คน/ตารางเมตร โดยพื้นที่จตุรวมพลเป็นพื้นที่สีเขียว ผู้พักอาศัยจากทุกอาคารสามารถเข้าถึงได้โดยง่าย สำหรับการอพยพคนจากจตุรวมพลไปสู่ภายนอกโครงการก็มีความสะดวกและปลอดภัย เนื่องจากเส้นทางที่ผู้พักอาศัยในโครงการสามารถอพยพออกสู่พื้นที่โครงการนั้นเป็นพื้นที่สีเขียวและทางเดิน ซึ่งจะไม่มีการก่อสร้างกีดขวางเส้นทางอพยพ ทำให้สามารถออกนอกพื้นที่โครงการได้อย่างสะดวก รวดเร็วและมีความปลอดภัย ดังนั้น จตุรวมพลของโครงการจึงมีความเหมาะสมทั้งในแง่ขนาดของพื้นที่ที่เพียงพอ ตำแหน่งที่สะดวกในการเข้าถึง และเหมาะสมในแง่การจัดการ

(4) ประเมินความสามารถในการให้บริการระดับอัคคีภัยของหน่วยงานที่รับผิดชอบ

การป้องกันและบรรเทาสาธารณภัยที่เกิดขึ้นในพื้นที่องค์การบริหารส่วนตำบลเชิงทะเล อยู่ภายใต้ความรับผิดชอบขององค์การบริหารส่วนตำบลเชิงทะเล โดยปัจจุบันมีกำลังเจ้าหน้าที่และอุปกรณ์ให้ความช่วยเหลือเมื่อเกิดเหตุทางสาธารณภัยต่างๆ ดังนี้ เจ้าหน้าที่งานป้องกันและบรรเทาสาธารณภัย จำนวน 12 คน สมาชิกอาสาสมัครป้องกันภัยฝ่ายพลเรือน (สมาชิก อปพร.) จำนวน 152 คน รถยนต์เคลื่อนที่เร็ว (รถกู้ภัย ขนาดเล็ก) 1 คัน รถดับเพลิงเอนกประสงค์ 6 ล้อ ความจุ 4,000 ลิตร 1 คัน รถดับเพลิง 10 ล้อ ความจุ 12,000 ลิตร 1 คัน รถบรรทุกน้ำ 6 ล้อ ความจุ 6,000 ลิตร 1 คัน เรือยางขนาด 40 แรงม้า 4 ลำ รถเช่า 6 ล้อ 1 คัน รถตรวจการณ์ 1 คัน รถบรรทุก 6 ล้อ 1 คัน รถบรรทุกขนาดเล็ก 5 คัน รถลำเลียงคน 6 ล้อ 1 คัน โดยองค์การบริหารส่วนตำบลเชิงทะเลตั้งอยู่ห่างจากโครงการประมาณ 5.40 กิโลเมตร ใช้เวลาในการเดินทางมายังโครงการประมาณ 5 นาที จะถึงพื้นที่โครงการ (ขึ้นกับสภาพการจราจรและช่วงเวลาที่เกิดเหตุ)

จากการประเมินความเพียงพอของระบบป้องกันอัคคีภัยของโครงการ ความเหมาะสมของตำแหน่งและความเพียงพอของพื้นที่จตุรวมพล และความสามารถในการให้บริการระดับอัคคีภัยของหน่วยงานที่รับผิดชอบ พบว่า ผลกระทบด้านอัคคีภัยที่มีต่อโครงการจึงอยู่ในระดับต่ำ

นอกจากนี้ โครงการได้จัดให้มีแผนฉุกเฉินเตรียมการสำหรับกรณีเกิดอัคคีภัย ดังรูปที่ 4-12

4.2.4.3.2 อาชีวอนามัยและความปลอดภัย

เนื่องจากโครงการเป็นอาคารชุด ที่มีความเสี่ยงต่ำต่อการเกิดอันตรายหรืออุบัติเหตุต่างๆ อย่างไรก็ตาม จากการรวบรวมข้อมูลพื้นฐานด้านการสาธารณสุขของชุมชนที่อยู่บริเวณใกล้เคียงพื้นที่โครงการมากที่สุด คือ โรงพยาบาลส่งเสริมสุขภาพตำบลเชิงทะเล มีระยะห่างจากพื้นที่โครงการประมาณ 4.70 กิโลเมตร ใช้เวลาเดินทางประมาณ 5 นาที จะถึงพื้นที่โครงการ (ขึ้นกับสภาพการจราจร และช่วงเวลาที่เกิดเหตุ) แผนผังการปฏิบัติการส่งต่อผู้ป่วยฉุกเฉิน แสดงดังรูปที่ 4-13

โครงการได้จัดให้มีเจ้าหน้าที่รักษาความปลอดภัย โดยตรวจตราความปลอดภัยและความเรียบร้อยในโครงการ เพื่อให้ผู้พักอาศัยสามารถติดต่อหรือแจ้งเหตุได้ตลอด 24 ชั่วโมง แบ่งเป็น 2 ผลัดๆ โดยผลัดที่ 1 เริ่มปฏิบัติงานตั้งแต่เวลา 07.00-19.00 น. และผลัดที่ 2 เริ่มปฏิบัติงานตั้งแต่เวลา 19.00-07.00 น. โดยเจ้าหน้าที่จะสอดส่องดูแลความเรียบร้อยบริเวณรอบๆ โครงการ ได้แก่ ทางเข้า-ออกของโครงการ และที่จอดรถ เป็นต้น

โครงการมีการติดตั้งระบบโทรทัศน์วงจรปิด (Closed Circuit Television System: CCTV) เพื่อเพิ่มความปลอดภัยให้แก่ผู้พักอาศัยในโครงการ ซึ่งจะติดตั้งไว้กระจายครอบคลุมทั่วทั้งพื้นที่โครงการ จำนวนทั้งสิ้น 95 จุด โดยติดตั้งไว้ภายนอกอาคารกระจายรอบโครงการ จำนวน 10 จุด และติดตั้งไว้ภายในอาคารห้องชุด จำนวน 85 จุด โดยมีรายละเอียดดังนี้

อาคาร A ติดตั้งจำนวนทั้งสิ้น 29 จุด

- ชั้นที่ 1 ติดตั้ง 11 จุด บริเวณโถงทางเดิน โถงต้อนรับ ห้องจดหมาย โถงลิฟต์ ลิฟต์ และทางเดินรถ
- ชั้นที่ 2-4 ติดตั้งชั้นละ 5 จุด บริเวณโถงทางเดิน
- ชั้นดาดฟ้า ติดตั้ง 3 จุด บริเวณโถงทางเดิน

อาคาร B ติดตั้งจำนวนทั้งสิ้น 28 จุด

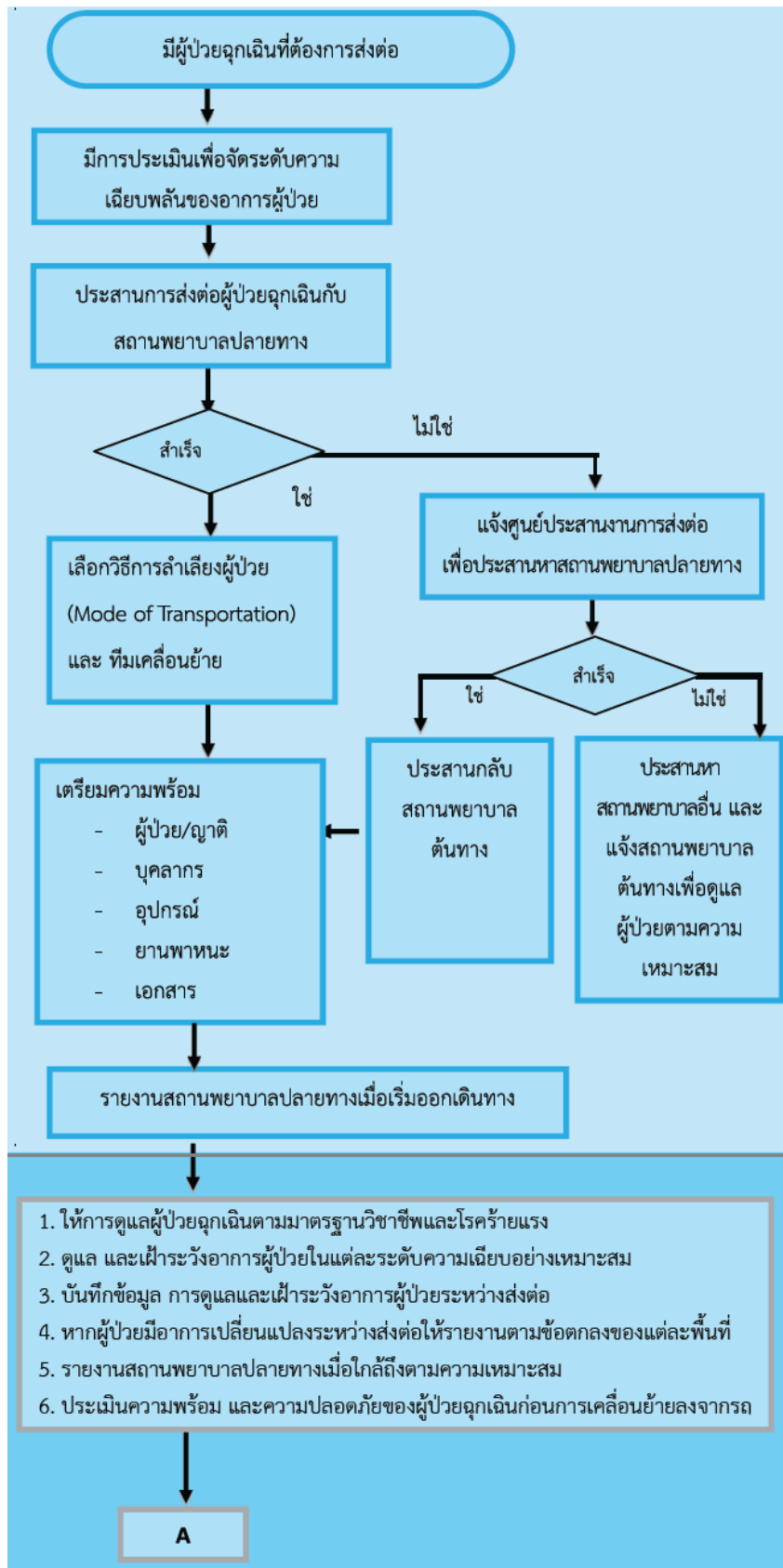
- ชั้นที่ 1 ติดตั้ง 10 จุด บริเวณโถงทางเดิน โถงต้อนรับ โถงลิฟต์ ลิฟต์ และทางเดินรถ
- ชั้นที่ 2-4 ติดตั้งชั้นละ 5 จุด บริเวณโถงทางเดิน
- ชั้นดาดฟ้า ติดตั้ง 3 จุด บริเวณโถงทางเดิน

อาคาร C ติดตั้งจำนวนทั้งสิ้น 28 จุด

- ชั้นที่ 1 ติดตั้ง 10 จุด บริเวณโถงทางเดิน โถงต้อนรับ โถงลิฟต์ ลิฟต์ และทางเดินรถ
- ชั้นที่ 2-4 ติดตั้งชั้นละ 5 จุด บริเวณโถงทางเดิน
- ชั้นดาดฟ้า ติดตั้ง 3 จุด บริเวณโถงทางเดิน

ภายนอกอาคาร ติดตั้งจำนวนทั้งสิ้น 10 จุด

- ถนนการะจ่ายอม จำนวน 4 จุด
- ทางเข้า-ออกโครงการ จำนวน 6 จุด



รูปที่ 4-13 แผนผังการปฏิบัติการส่งต่อผู้ป่วยฉุกเฉิน

ที่มา : การปฏิบัติการส่งต่อผู้ป่วยฉุกเฉินระหว่างสถานพยาบาล, 2557

ทั้งนี้ เพื่อเป็นการสนับสนุนนโยบายของจังหวัดภูเก็ต ที่ขอให้สถานประกอบการมีส่วนช่วย สอดส่องดูแลกรณีเกิดเหตุการณ์ต่างๆ ภายในจังหวัดภูเก็ต

โครงการได้คำนึงถึงความปลอดภัยและความเป็นส่วนตัวในการเข้าสู่อาคารห้องชุดพักอาศัย และพื้นที่ส่วนกลาง โดยได้จัดให้มีการติดตั้งประตูคีย์การ์ด (Key Card) บริเวณประตูทางเข้า-ออกของ อาคาร เพื่อเข้า-ออกสู่ห้องชุดพักอาศัย และพื้นที่ส่วนกลาง โดยระบบ Key Card ควบคุมการทำงานของประตูให้เปิดได้เฉพาะผู้พักอาศัยในโครงการเท่านั้น เพื่อความปลอดภัย ความสะดวก และความ เป็นส่วนตัวของผู้พักอาศัยภายในโครงการ

ดังนั้น การดำเนินโครงการจึงส่งผลกระทบต่ออาชีวอนามัยและความปลอดภัยอยู่ในระดับต่ำ

4.2.4.3.3 การจัดการสระว่ายน้ำ

โครงการจัดให้มีสระว่ายน้ำส่วนกลางชั้นดาดฟ้า จำนวน 3 สระ โดยจัดให้มีเจ้าหน้าที่คอย ช่วยชีวิตคนตกน้ำ (Life Guard) จำนวน 1 คน/อาคาร มีรายละเอียดดังนี้

- 1) สระว่ายน้ำ A บริเวณชั้นดาดฟ้า มีขนาดพื้นที่สระ 453.15 ตารางเมตร มีปริมาตรน้ำ 498.46 ลูกบาศก์เมตร (ความลึกสูงสุดประมาณ 1.10 เมตร)
- 2) สระว่ายน้ำ B บริเวณชั้นดาดฟ้า มีขนาดพื้นที่สระ 453.15 ตารางเมตร มีปริมาตรน้ำ 498.46 ลูกบาศก์เมตร (ความลึกสูงสุดประมาณ 1.10 เมตร)
- 3) สระว่ายน้ำ C บริเวณชั้นดาดฟ้า มีขนาดพื้นที่สระ 453.15 ตารางเมตร มีปริมาตรน้ำ 498.46 ลูกบาศก์เมตร (ความลึกสูงสุดประมาณ 1.10 เมตร)

นอกจากนี้โครงการจัดให้มีสระว่ายน้ำเฉพาะบุคคล จำนวน 45 สระ อยู่บริเวณระเบียงห้องชุด บางห้อง (ความลึกสูงสุดประมาณ 1.20 เมตร และ 1.12 เมตร) ผู้พักอาศัยภายในโครงการจะสามารถ ใช้บริการสระว่ายน้ำนี้ได้เฉพาะบุคคลเท่านั้น ซึ่งบริเวณสระว่ายน้ำเฉพาะบุคคลจะมีเบอร์ติดต่อ เจ้าหน้าที่รักษาความปลอดภัยติดไว้บริเวณข้างสระทุกสระ

สำหรับสระว่ายน้ำโครงการจะออกแบบ ดูแล และควบคุมการประกอบกิจการสระว่ายน้ำของ โครงการ ให้สอดคล้องตามหลักเกณฑ์ด้านสุขลักษณะในการควบคุมการประกอบกิจการสระว่ายน้ำ หรือกิจการอื่นๆ ในทำนองเดียวกันตามคำแนะนำของคณะกรรมการสาธารณสุขฉบับที่ 1/2550 ซึ่งจะ ทำให้สระว่ายน้ำ ในโครงการได้มาตรฐานของกระทรวงสาธารณสุข

ดังนั้น การดำเนินโครงการจึงส่งผลกระทบต่ออยู่ในระดับต่ำ

4.2.4.4 สุนทรียภาพ

การใช้ประโยชน์ที่ดินโดยรอบโครงการในรัศมี 1 กิโลเมตร พบว่า บริเวณโดยรอบใช้ประโยชน์ที่ดินส่วนใหญ่เป็นพื้นที่อยู่อาศัย ร้อยละ 24.79 รองลงมาเป็นพื้นที่เกษตรกรรม ร้อยละ 21.93 และพื้นที่ไม้พุ่ม/ป่าละเมาะ ร้อยละ 19.33 ที่เหลือเป็นพื้นที่ก่อสร้าง, พื้นที่แหล่งน้ำ/คลอง, พื้นที่ชุ่มน้ำ, พื้นที่บริการท่องเที่ยว, พื้นที่ถนน และพื้นที่โครงการ ตามลำดับ และจากการตรวจสอบแหล่งโบราณสถานทางกรมศิลปากรได้ประกาศขึ้นทะเบียนแหล่งโบราณสถานแห่งประเทศไทยประกาศในราชกิจจานุเบกษา และยังไม่ได้รับการประกาศขึ้นทะเบียนและกำหนดเขตที่ดินโบราณสถาน พบว่า บริเวณพื้นที่โครงการ และพื้นที่ใกล้เคียงในรัศมี 1 กิโลเมตร ไม่พบแหล่งโบราณคดี แหล่งโบราณสถาน หรือสถานที่ที่มีความสำคัญทางประวัติศาสตร์แต่อย่างใด และจากข้อมูลแหล่งธรรมชาติอันควรรักษาในจังหวัดภูเก็ต ตามมติคณะรัฐมนตรี เมื่อวันที่ 7 พฤศจิกายน 2532 พบว่า บริเวณพื้นที่โครงการ และพื้นที่ใกล้เคียงในรัศมี 1 กิโลเมตร ไม่พบแหล่งธรรมชาติอันควรรักษาแต่อย่างใด

ลักษณะอาคารออกแบบการวางผังอาคารให้อาคารมีรูปทรงตัววี (V) เพื่อเปิดรับมุมมองทั้งจากทางทะเลสาบด้านหน้าและภูเขาที่อยู่ข้างหลัง โดยพื้นที่โล่งที่เกิดระหว่างอาคารจากรูปทรงตัววี (V) ได้ถูกกำหนดให้เป็นพื้นที่สีเขียวส่วนกลางสำหรับลูกบ้านเพื่อใช้ในการพักผ่อน ซึ่งมีการปลูกต้นไม้ท้องถิ่นหลากหลายชนิด เพื่อสร้างความร่มเย็น และลดปริมาณการปล่อยคาร์บอนนอกไซต์สู่ชั้นบรรยากาศ ในส่วนของรูปทรงอาคาร ออกแบบเป็นลักษณะของชั้นบันได เพื่อไม่ให้บังทัศนียภาพของพื้นที่ข้างเคียง พร้อมทั้งเป็นการเปิดรับแสงแดดให้กับพื้นที่สีเขียวส่วนกลางที่วางอยู่ระหว่างอาคาร โดยพื้นที่ว่างที่เกิดขึ้นบนตัวอาคารจากการออกแบบเป็นชั้นบันได บริเวณชั้นที่ 3 และชั้นที่ 4 ของอาคาร จะเป็นพื้นที่ปลูกต้นไม้และจัดสวน ซึ่งเป็นการช่วยลดอุณหภูมิของอาคารไปในตัวด้วย ทั้งนี้ ได้ออกแบบห้องพักให้มีลักษณะระเบียงกว้าง และชายคายื่น เพื่อลดปริมาณแสงแดดที่สามารถเข้ามาในห้องได้โดยตรง

ผนังอาคารเป็นผนังก่ออิฐฉาบปูน เลือกใช้สีอาคารเป็นสีเทาเป็นหลัก ซึ่งเป็นสีส่วนใหญ่ของรอบนอกอาคาร ทำให้สีของอาคารนั้นกลมกลืนไม่โดดเด่นตัดกับเส้นขอบฟ้า และบริบทภายนอกมากเกินไป ใช้กระจกชนิดลามิเนตสีเขียวใส และวัสดุตกแต่งเลือกใช้เป็นไม้เทียม เพื่อให้ดูกลมกลืนกับธรรมชาติและเข้ากับบริบท และยังทนต่อสภาพอากาศภายนอกอย่างฝนและแสงแดดได้เป็นอย่างดี เพื่อไม่ให้เกิดการเสื่อมเสียของวัสดุจากการซ่อมแซมในระยะยาว

การจัดภูมิสถาปัตยกรรมมีทั้งส่วนที่เป็นภูมิทัศน์แข็ง (Hardscape) และภูมิทัศน์นุ่ม (Softscape) โดยแนวคิดการจัดภูมิสถาปัตยกรรมในส่วนของ Hardscape ส่วนใหญ่เป็นการตกแต่งพื้นผิวของทางเดินบริเวณอาคาร ส่วนแนวคิดการจัดภูมิสถาปัตยกรรมในส่วนของ Softscape นั้นเน้นการตกแต่งโดยปลูกไม้ยืนต้นและไม้พุ่ม รวมทั้งรักษาไม้ยืนต้นเดิมเพื่อเพิ่มความร่มรื่นของพื้นที่ ช่วยลดความกระด้างของโครงสร้างอาคาร ต้นไม้จะช่วยทอนสัดส่วนของอาคาร และลดผลกระทบต่อนักทัศนียภาพของผู้สัญจรไปมาได้อีกด้วย

โครงการอาคารชุด เลคแลนด์ วอเตอร์ฟร้อนท์คอนโด 4 ชั้น เฟส 1 เป็นโครงการประกอบกิจการประเภทอาคารอยู่อาศัยรวม (อาคารชุด) จำนวน 90 ห้องชุด ประกอบด้วย อาคารทั้งสิ้นจำนวน 4 อาคาร ได้แก่ อาคารห้องชุด สูง 4 ชั้น ดาดฟ้า จำนวน 3 อาคาร และอาคารห้องพักขยะรวมสูงชั้นเดียว จำนวน 1 อาคาร ภาพเชิงซ้อนเปรียบเทียบก่อนและหลังมีโครงการ แสดงดังรูปที่ 4-14 ถึงรูปที่ 4-16

เมื่อพิจารณาสภาพแวดล้อมบริเวณใกล้เคียงในรัศมี 1 กิโลเมตร จากการสำรวจภาคสนาม (ตุลาคม 2566) พบว่า พื้นที่ส่วนใหญ่เป็นพื้นที่อยู่อาศัย, พื้นที่แหล่งน้ำ และพื้นที่ป่าละเมาะ เมื่อพิจารณาอาคารใกล้เคียงกับพื้นที่โครงการ ประกอบด้วย อาคารที่สูง 2-7 ชั้น อยู่ใกล้เคียงกับโครงการ ได้แก่ The Pavilions Phuket สูง 4-5 ชั้น วิล ลอฟท์ เซน ลีฟวิ่ง สูง 7 ชั้น โครงการ ลากูน่า วิลเลจ สูง 2 ชั้น และโรงแรม DREAM Hotel สูง 7 ชั้น ดังนั้น ในภาพรวมของอาคารจึงไม่มีความขัดแย้งกับสภาพแวดล้อมทั้งในด้านการใช้ประโยชน์ที่ดินและทัศนียภาพ ทั้งนี้บริเวณพื้นที่สีเขียวของโครงการได้จัดให้มีการปลูกไม้ยืนต้น จำนวน 201 ต้น ได้แก่ ต้นจิกน้ำกอ ต้นพะยอม ต้นจิกทะเลกอ ต้นประดู่ป่า ต้นมะฮอกกานี ต้นพุทมาลัย ต้นชานาง และต้นน้ำเต้าต้น ดังนั้น การดำเนินโครงการจึงส่งผลกระทบต่อทัศนียภาพอยู่ในระดับต่ำ

เนื่องจากทางด้านทิศเหนือโครงการจะมีโครงการอาคารชุด เลคแลนด์ วอเตอร์ฟร้อนท์คอนโด 7 ชั้น เฟส 1 โครงการจึงได้เพิ่มเติมมุมมองด้านทัศนียภาพระหว่างโครงการอาคารชุด เลคแลนด์ วอเตอร์ฟร้อนท์คอนโด 4 ชั้น เฟส 1 และโครงการอาคารชุด เลคแลนด์ วอเตอร์ฟร้อนท์คอนโด 7 ชั้น เฟส 1 แสดงดังรูปที่ 14-17 และรูปที่ 14-18

จากรูปที่ 14-17 ภาพเชิงซ้อนเปรียบเทียบก่อนและหลังมีโครงการ มุมมองด้านทิศตะวันออกเฉียงเหนือ จะเห็นได้ว่า อาคารของโครงการอาคารชุด เลคแลนด์ วอเตอร์ฟร้อนท์คอนโด 7 ชั้น เฟส 1 จะบดบังอาคารโครงการอาคารชุด เลคแลนด์ วอเตอร์ฟร้อนท์คอนโด 4 ชั้น เฟส 1 และจากรูปที่ 14-18 อาคารของโครงการอาคารชุด เลคแลนด์ วอเตอร์ฟร้อนท์คอนโด 4 ชั้น เฟส 1 จะบดบังทัศนียภาพตั้งแต่ชั้นที่ 1-4 ของโครงการอาคารชุด เลคแลนด์ วอเตอร์ฟร้อนท์คอนโด 7 ชั้น เฟส 1 สำหรับคอมเพรสเซอร์แอร์แต่ละอาคารจะอยู่บริเวณระเบียงของแต่ละห้องพัก ซึ่งจะไม่ส่งผลกระทบถึงกัน อย่างไรก็ตามเพื่อเป็นการคุ้มครองผู้บริโภค โครงการจะมีการแจ้งให้ลูกบ้านทราบว่าจะมีการก่อสร้างโครงการอาคารชุด เลคแลนด์ วอเตอร์ฟร้อนท์คอนโด 7 ชั้น เฟส 1

นอกจากนี้ โครงการได้จัดให้มีการปลูกไม้ยืนต้น จำนวน 201 ต้น ได้แก่ ต้นจิกน้ำกอ ต้นพะยอม ต้นจิกทะเลกอ ต้นประดู่ป่า ต้นมะฮอกกานี ต้นพุทมาลัย ต้นชานาง และต้นน้ำเต้าต้น ดังนั้น การดำเนินโครงการจึงส่งผลกระทบต่อทัศนียภาพอยู่ในระดับต่ำ



ภาพก่อนมีโครงการ



ภาพหลังมีโครงการ




รูปที่ 4-14 ภาพเชิงซ้อนเปรียบเทียบก่อนและหลังมีโครงการ มุมมองด้านทิศ
ตะวันออกเฉียงเหนือ

ที่มา : บริษัท บางเทาแกรนด์ จำกัด



ภาพก่อนมีโครงการ



ภาพหลังมีโครงการ



รูปที่ 4-15 ภาพเชิงซ้อนเปรียบเทียบก่อนและหลังมีโครงการ มุมมองด้านทิศตะวันตกเฉียงใต้

ที่มา : บริษัท บางเทาแกรนด์ จำกัด



ภาพก่อนมีโครงการ



ภาพหลังมีโครงการ



รูปที่ 4-16 ภาพเชิงซ้อนเปรียบเทียบก่อนและหลังมีโครงการ มุมมองด้านทิศใต้

ที่มา : บริษัท บางเทาแกรนด์ จำกัด



ภาพก่อนมีโครงการ



ภาพหลังมีโครงการ




หมายเหตุ : อาคาร D E และ F ของโครงการอาคารชุด เลคแลนด์ วอเตอร์ฟร้อนท์คอนโด 4 ชั้น เฟส 1

รูปที่ 14-17 ภาพเชิงซ้อนเปรียบเทียบก่อนและหลังมีโครงการ มุมมองด้านทิศ
ตะวันออกเฉียงเหนือ

ที่มา : บริษัท บางเทาแกรนด์ จำกัด



ภาพก่อนมีโครงการ



ภาพหลังมีโครงการ



หมายเหตุ : อาคาร A B และ C ของโครงการอาคารชุด เลคแลนด์ วอเตอร์ฟร้อนท์คอนโด 4 ชั้น เฟส 1
อาคาร D E และ F ของโครงการอาคารชุด เลคแลนด์ วอเตอร์ฟร้อนท์คอนโด 7 ชั้น เฟส 1

รูปที่ 14-18 ภาพเชิงซ้อนเปรียบเทียบก่อนและหลังมีโครงการ มุมมองด้านทิศตะวันตกเฉียงใต้

ที่มา : บริษัท บางเทาแกรนด์ จำกัด

4.2.4.5 การบดบังทิศทางลม และแสงอาทิตย์

1) การบดบังทิศทางลมจากการก่อสร้างอาคาร

การประเมินผลกระทบที่เกิดจากการก่อสร้างอาคารด้านผลกระทบจากการเปลี่ยนความเร็วและทิศทางของลมจากการก่อสร้างอาคารจะประเมินตามแนวทางสำนักงานนโยบายและแผนทรัพยากรธรรมชาติและสิ่งแวดล้อม (2564) โดยมีการประเมินผลกระทบ 2 รูปแบบ คือ

1. ใช้ทิศทางลมหลักที่เกิดในบริเวณโครงการนำมาอธิบายผลกระทบโดยวิธีคาดการณ์แบบบรรยาย
2. ใช้วิธีการจำลองด้วยคอมพิวเตอร์ โดยใช้หลักวิชาการทางพลศาสตร์ของไหล ที่เรียกว่า Computational Fluid Dynamics, CFD

ในการจำลองการไหลของลมรอบอาคารผสมผสานเข้ากับสภาวะนำสลายของลมรอบอาคารตามหลักวิชาการ โดยข้อกำหนดในการจำลอง

1. เป็นอาคารที่มีความสูงตั้งแต่ 30 เมตร ขึ้นไป ให้ทำการศึกษาและประเมินผลกระทบจากการเปลี่ยนแปลงของความเร็วและทิศทางลม โดยใช้แบบจำลองคอมพิวเตอร์แบบ CFD
2. อาคารที่มีความสูงน้อยกว่า 30 เมตร ให้ทำการประเมินผลกระทบในรูปแบบใดรูปแบบหนึ่ง ได้ตามความเหมาะสม

อาคารของโครงการสูง 17.25 เมตร ดังนั้น จึงประเมินผลกระทบจากการเปลี่ยนความเร็วและทิศทางของลมจากการก่อสร้างอาคาร โดยใช้ทิศทางลมหลักที่เกิดในบริเวณโครงการนำมาอธิบายผลกระทบโดยวิธีคาดการณ์แบบบรรยาย

จากข้อมูลสถิติภูมิอากาศของสถานีอุตุนิยมวิทยาสนามบินภูเก็ต ในคาบ 30 ปี ระหว่างปี พ.ศ. 2536-2565 (กรมอุตุนิยมวิทยา, 2566) แสดงดังตารางที่ 4-50 พบว่า ทิศทางลมส่วนใหญ่พัดมาจากทางทิศตะวันตก ส่วนลมทางทิศตะวันออกมีเพียงช่วงสั้นๆ ในช่วงฤดูร้อน ซึ่งเป็นไปตามฤดูกาล ความเร็วลมเฉลี่ยมีไม่มากนัก

ตารางที่ 4-50 ข้อมูลสถิติทิศทางและความเร็วลม ในคาบ 30 ปี (พ.ศ. 2536-2565) ของสถานีตรวจอากาศสนามบินภูเก็ต

ลม/เดือน	ม.ค	ก.พ	มี.ค	เม.ย	พ.ค	มิ.ย	ก.ค	ส.ค	ก.ย	ต.ค	พ.ย	ธ.ค
ความเร็วลม	3.1	2.9	2.6	2.2	2.9	3.5	3.9	4.2	3.5	2.4	2.0	2.9
ทิศทางลม	E	E	E	W	W	W	W	W	W	W	E	E

หมายเหตุ: E คือ ทิศตะวันออก และ W คือ ทิศตะวันตก

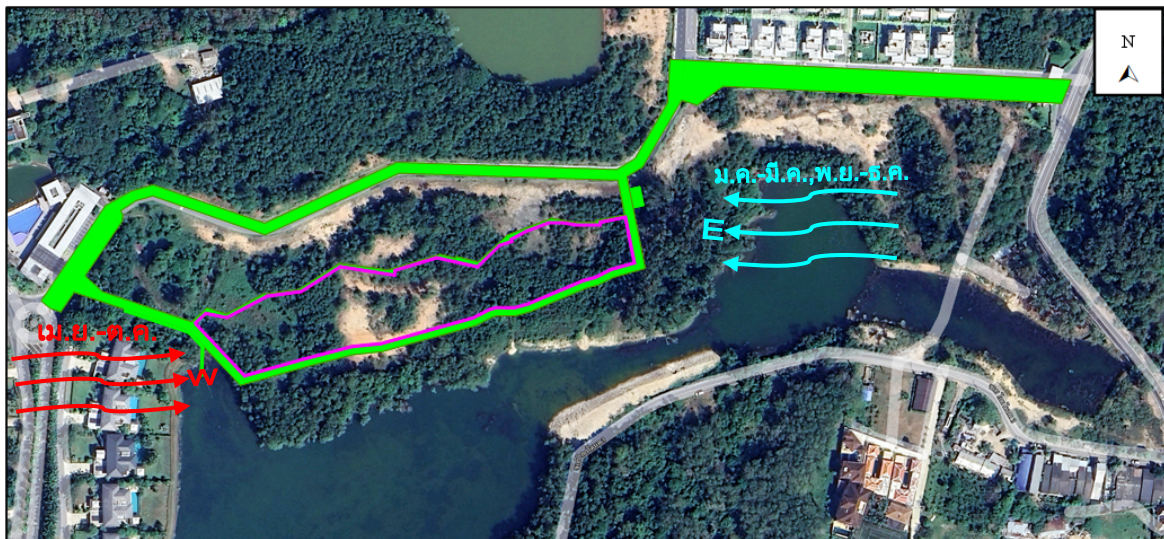
ที่มา : กรมอุตุนิยมวิทยา, 2566

จากข้อมูลความเร็วและทิศทางลม เมื่อพิจารณาร่วมกับตัวอาคารของโครงการ ดังรูปที่ 4-19 สามารถประเมินผลกระทบด้านการบดบังทิศทางลมตามกระแสลมหลักได้ ดังนี้

(1) กรณีลมพัดด้านทิศตะวันออก ในช่วงเดือนมกราคมถึงเดือนมีนาคม และเดือนพฤศจิกายนถึงเดือนธันวาคม ผลกระทบจะเกิดทางด้านทิศตะวันตก คือ ถนนการะจำยอม ถัดไปเป็นบ้านอยู่อาศัย 2 ชั้น บุคคลอื่น

(2) กรณีลมพัดด้านทิศตะวันตก ในช่วงเดือนเมษายนถึงเดือนตุลาคม ผลกระทบจะเกิดทางด้านทิศตะวันออก คือ ถนนการะจำยอม ถัดไปเป็นที่ดินบุคคลอื่น (ต้นไม้และวัชพืชปกคลุม)

จากข้อมูลข้างต้น พบว่า มีผลกระทบด้านการบดบังทิศทางลมต่ออาคารข้างเคียงเพียงเล็กน้อย และเกิดเป็นช่วงเวลาสั้นๆ ประกอบกับทิศทางลมจะมีการเปลี่ยนแปลงตลอดเวลา อีกทั้งการออกแบบการวางตัวอาคารของโครงการได้มีการเว้นระยะห่าง ระยะร่นเพียงพอ ไม่มีการก่อสร้างตัวอาคารชิดแนวเขตที่ดิน ทำให้เกิดการไหลเวียนของลมได้ดี พร้อมกันนี้โครงการยังจัดให้มีพื้นที่สีเขียว (Buffer Zone) ซึ่งเป็นไม้ยืนต้น จำนวน 201 ต้น รอบโครงการ เพื่อช่วยสร้างความร่มรื่นอีกด้วย ดังนั้นคาดว่าผลกระทบด้านการบดบังทิศทางลมจึงอยู่ในระดับต่ำ



รูปที่ 4-19 การบดบังทิศทางลม

2) การบดบังแสงอาทิตย์จากการก่อสร้างอาคาร

แนวทางการจัดทำรายงานการประเมินผลกระทบต่อสิ่งแวดล้อมที่อาจเกิดจากการก่อสร้างอาคาร ต่อผู้ที่อยู่อาศัยโดยรอบพื้นที่โครงการ ด้านผลกระทบจากการบังแสงอาทิตย์ของอาคาร ให้คำนึงถึงผลกระทบหลัก 2 ประการ ได้แก่ ด้านสุขภาพ ซึ่งกำหนดระยะเวลาอย่างน้อยที่สุดของการรับแสงอาทิตย์ที่มีความจำเป็นต่อการสร้างวิตามินดีและสารซีโรโทนิน (serotonin) ของร่างกายมนุษย์ไม่น้อยกว่า 2 ชั่วโมงต่อวัน และด้านการใช้ประโยชน์ของแสงอาทิตย์ เช่น การใช้เป็นพลังงาน เป็นต้น โดยการประเมินนี้ดำเนินการโดยใช้โปรแกรมคอมพิวเตอร์เป็นเครื่องมือในการสร้างจำลองของการบังแสงอาทิตย์ ที่ได้พัฒนาขึ้นและเป็นที่ยอมรับในปัจจุบัน เช่น sketchup, Rhinoceros, Shadow FX, Wind&Sun, Helioscope, BIM เป็นต้น

ในการจำลองการบังแสงอาทิตย์ ให้ทำการจำลองการบังแสงอาทิตย์ 3 วันคือ

1. วันที่ 21 มิถุนายน คือ วัน Summer solstice หรือวันที่แกนของโลกเอียงเข้าหาดวงอาทิตย์มากที่สุด คือ 23.5 องศา
2. วันที่ 21 กันยายน หรือ 21 มีนาคม คือ วัน Equinox หรือวันที่แกนของโลกตั้งฉากกับระนาบของดวงอาทิตย์ หรือ ขนานกับแกนของดวงอาทิตย์
3. วันที่ 21 ธันวาคม วัน Winter solstice หรือวันที่แกนของโลกเอียงออกจากแกนของดวงอาทิตย์มากที่สุด คือ 23.5 องศา

กำหนดให้ใช้เวลาที่พระอาทิตย์ขึ้นจากขอบฟ้าเป็นเวลา 6.00 น. และพระอาทิตย์ตกจากขอบฟ้าเวลา 18.00 น. โดยให้มีการจำลองการบังแสงอาทิตย์ต่อเนื่องกันในทุกชั่วโมง หลังจากพระอาทิตย์ขึ้นจากขอบฟ้า 1 ชั่วโมง จนถึงก่อนพระอาทิตย์ตกจากขอบฟ้า 1 ชั่วโมง

การจำลองการบดบังแสงอาทิตย์ของโครงการ ใช้โปรแกรมคอมพิวเตอร์เป็นเครื่องมือในการสร้างจำลองของการบังแสงอาทิตย์ คือ sketchup โดยได้ทำการจำลองการบังแสงอาทิตย์ 3 วัน ได้แก่ วันที่ 21 มิถุนายน วันที่ 21 กันยายน และวันที่ 21 ธันวาคม ในช่วงเวลา 07.00 น. ถึง 18.00 น. ดังตารางที่ 4-51 และรูปที่ 4-20 โดยมีรายละเอียดการประเมินดังนี้

การวิเคราะห์และประเมินผล ตามแนวทางของสำนักงานนโยบายและแผนทรัพยากรธรรมชาติและสิ่งแวดล้อม (สผ. 2564) มีการกำหนดระดับของผลกระทบต่อสุขภาพในตำแหน่งที่ได้รับผลกระทบ แบ่งเป็นระดับต่ำ ปานกลาง และสูง ดังนี้

1. ผลกระทบต่ำ หมายถึง บ้านที่ได้รับแสงอาทิตย์มากกว่า 2 ชั่วโมง/วัน
2. ผลกระทบปานกลาง หมายถึง บ้านที่ได้รับแสงอาทิตย์น้อยกว่า 2 ชั่วโมง/วัน
3. ผลกระทบสูง หมายถึง บ้านที่ไม่ได้รับแสงอาทิตย์ตลอดวัน

ตารางที่ 4-51 แสดงระยะความยาวเงาที่เกิดขึ้นในแต่ละช่วงเวลา

เดือน	เวลา/ความยาวเงา (เมตร) ที่เกิดขึ้นในแต่ละช่วงเวลา											
	7.00	8.00	9.00	10.00	11.00	12.00	13.00	14.00	15.00	16.00	17.00	18.00
21 มี.ค.	75	28	17	14	12	0	1	3	6	10	20	35
21 มิ.ย.	79	30	19	15	8	0	0	3	5	10	19	28
21 ธ.ค.	95	39	21	13	8	4	1	4	8	12	31	66

สรุปผลกระทบการบดบังแสงต่อพื้นที่ข้างเคียง

จากการจำลองการบดบังแสงอาทิตย์ พบว่าบริเวณพื้นที่ข้างเคียงโครงการ ห้างออกไปทางด้านทิศตะวันตกมีบ้านอยู่อาศัย 2 ชั้น บุคคลอื่น ซึ่งได้รับผลกระทบจากการบดบังแสงจากอาคารของโครงการ ในช่วงเวลา 07.00 น. ถึง 08.00 น. ดังนั้นผลกระทบด้านสุขภาพต่อพื้นที่ข้างเคียง ยังคงได้รับการสร้างวิตามินดี และสารโรโทนิน (Serotonin) ของร่างกายมนุษย์ ไม่น้อยกว่า 2 ชั่วโมงต่อวัน

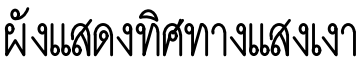
สำหรับทิศเหนือ ติดกับ ที่ดินการะจำยอม ถัดไปเป็นที่ดินเจ้าของเดียวกัน ทิศใต้ ติดกับ ถนนการะจำยอม ถัดไปเป็นที่ดินเจ้าของเดียวกัน ทิศตะวันออก ติดกับ ถนนการะจำยอม ถัดไปเป็นที่ดินบุคคลอื่น (ต้นไม้และวัชพืชปกคลุม) ซึ่งไม่ได้รับผลกระทบจากการบดบังแสง จากอาคารของโครงการแต่อย่างใด

สำหรับผลกระทบต่อการใช้ประโยชน์จากแสงอาทิตย์ บริษัทที่ปรึกษาได้ทำการสำรวจการใช้ประโยชน์จากแสงอาทิตย์ของผู้ที่อยู่รอบโครงการในรัศมี 1 กิโลเมตร ผลแบบสอบถามพบว่าไม่มีการใช้ประโยชน์จากแสงอาทิตย์เป็นแหล่งพลังงานแต่อย่างใด

ดังนั้น การดำเนินโครงการจึงส่งผลด้านทิศทางลมและการบดบังแสงแดดอยู่ในระดับต่ำ

4.3 สรุประดับผลกระทบสิ่งแวดล้อมของโครงการ

สรุประดับของผลกระทบต่อทรัพยากรสิ่งแวดล้อมทางกายภาพ ชีวภาพ คุณค่าการใช้ประโยชน์ของมนุษย์ และคุณค่าต่อคุณภาพชีวิต แสดงดังตารางที่ 4-52



รูปที่ 4-20 ภาพการบดบังแสงแดด

4-158

ตารางที่ 4-52 สรุประดับผลกระทบต่อทรัพยากรสิ่งแวดล้อมทางกายภาพ ชีวภาพ คุณค่าการใช้ประโยชน์ของมนุษย์ และคุณค่าต่อคุณภาพชีวิต

ประเด็นสิ่งแวดล้อม	ผลกระทบสิ่งแวดล้อม													
	ระยะก่อสร้าง							ระยะดำเนินการ						
	ผลกระทบด้านบวก			ผลกระทบด้านลบ			ไม่มี	ผลกระทบด้านบวก			ผลกระทบด้านลบ			ไม่มี
	มาก	กลาง	ต่ำ	มาก	กลาง	ต่ำ		มาก	กลาง	ต่ำ	มาก	กลาง	ต่ำ	
1. ผลกระทบต่อทรัพยากรกายภาพ														
1.1 สภาพภูมิประเทศ						✓								✓
1.2 ทรัพยากรดิน						✓							✓	
1.3 ธรณีวิทยา การเกิดแผ่นดินไหว และการเกิดสึนามิ						✓							✓	
1.4 สภาพภูมิอากาศ อุตุนิยมวิทยา และคุณภาพอากาศ						✓							✓	
1.5 เสียงและความสั่นสะเทือน						✓							✓	
1.6 ทรัพยากรน้ำ							✓						✓	
2. ผลกระทบต่อทรัพยากรชีวภาพ														
2.1 นิเวศวิทยาทางบก							✓							✓
2.2 นิเวศวิทยาทางน้ำ						✓								✓
3. ผลกระทบต่อคุณค่าการใช้ประโยชน์ของมนุษย์														
3.1 การใช้น้ำ						✓							✓	
3.2 การจัดการน้ำเสียสิ่งปฏิกูล						✓							✓	
3.3 การระบายน้ำและการป้องกันน้ำท่วม						✓							✓	
3.4 การจัดการมูลฝอย						✓							✓	
3.5 พลังงานและไฟฟ้า						✓								✓
3.6 การจราจร						✓							✓	
3.7 การใช้ประโยชน์ที่ดิน							✓							✓
3.8 การระบายอากาศ							✓						✓	
4. ผลกระทบต่อคุณค่าคุณภาพชีวิต														
4.1 ผลกระทบที่อาจเกิดขึ้นจากการมีโครงการต่อคุณภาพชีวิต						✓				✓			✓	
4.2 การสาธารณสุข						✓							✓	
4.3 อาชีวอนามัยและความปลอดภัย						✓							✓	
4.4 สุนทรียภาพ						✓							✓	
4.5 การบดบังทิศทางลมและแสงแดด						✓							✓	

บทที่ 5

มาตรการป้องกันและแก้ไขผลกระทบสิ่งแวดล้อม และมาตรการติดตามตรวจสอบผลกระทบสิ่งแวดล้อม

บทที่ 5

มาตรการป้องกันและแก้ไขผลกระทบสิ่งแวดล้อม และมาตรการติดตามตรวจสอบผลกระทบสิ่งแวดล้อม

5.1 มาตรการป้องกันและแก้ไขผลกระทบสิ่งแวดล้อม

สรุปผลกระทบสิ่งแวดล้อม รายละเอียดมาตรการทั่วไป มาตรการป้องกันและแก้ไขผลกระทบ และ มาตรการติดตามตรวจสอบผลกระทบสิ่งแวดล้อมที่คาดว่าจะเกิดขึ้นจากโครงการ ในช่วงระยะก่อสร้าง และ ระยะดำเนินการ แสดงดังตารางที่ 5-1 ถึงตารางที่ 5-3 ตามลำดับ

ตารางที่ 5-1 สรุปผลกระทบต่อสิ่งแวดล้อมที่สำคัญ มาตรการป้องกันและแก้ไขผลกระทบสิ่งแวดล้อม และมาตรการติดตามตรวจสอบผลกระทบสิ่งแวดล้อม โครงการอาคารชุด เลคแลนด์ วอเตอร์ฟร้อนท์คอนโด 4 ชั้น เฟส 1 ของบริษัท บางเทาแกรนด์ จำกัด

องค์ประกอบ ด้านสิ่งแวดล้อม	มาตรการป้องกัน และแก้ไขผลกระทบสิ่งแวดล้อม	สถานที่ดำเนินการ	ระยะเวลา	ผู้รับผิดชอบ
1. มาตรการทั่วไป	<p>โครงการจะต้องปฏิบัติตามมาตรการป้องกันและแก้ไขผลกระทบสิ่งแวดล้อม และมาตรการติดตามตรวจสอบผลกระทบสิ่งแวดล้อม ตามที่เสนอไว้ในรายงานการประเมินผลกระทบสิ่งแวดล้อม โครงการอาคารชุด เลคแลนด์ วอเตอร์ฟร้อนท์คอนโด 4 ชั้น เฟส 1 ของบริษัท บางเทาแกรนด์ จำกัด เป็นโครงการประกอบกิจการประเภทอาคารอยู่อาศัยรวม (อาคารชุด) โดยเป็นห้องชุดเพื่ออยู่อาศัย จำนวน 90 ห้องชุด ภายในโครงการประกอบด้วยอาคารทั้งสิ้นจำนวน 4 อาคาร ได้แก่ อาคารห้องชุด สูง 4 ชั้น ดาดฟ้า จำนวน 3 อาคาร และอาคารห้องพักขยะรวม สูงชั้นเดียว จำนวน 1 อาคาร ตั้งอยู่บนโฉนดที่ดิน จำนวน 2 ฉบับ ได้แก่ โฉนดที่ดินเลขที่ 72723 และโฉนดที่ดินเลขที่ 72917 มีขนาดเนื้อที่รวม 6-2-75.2 ไร่ หรือคิดเป็น 10,700.80 ตารางเมตร ตั้งอยู่ที่ หมู่ที่ 6 ตำบลเชิงทะเล อำเภอถลาง จังหวัดภูเก็ต จัดทำรายงานการประเมินผลกระทบสิ่งแวดล้อม โดย บริษัท ภูเก็ต เอ็นไวรอนเมนทอล เซอร์วิส จำกัด ดังรายละเอียดต่อไปนี้</p> <p>1. โครงการจะต้องยึดถือปฏิบัติตามมาตรการป้องกันและแก้ไขผลกระทบสิ่งแวดล้อม และมาตรการติดตามตรวจสอบผลกระทบสิ่งแวดล้อม ตามที่เสนอไว้ในรายงานการประเมินผลกระทบสิ่งแวดล้อม โครงการอาคารชุด เลคแลนด์ วอเตอร์ฟร้อนท์คอนโด 4 ชั้น เฟส 1 ของบริษัท บางเทาแกรนด์ จำกัด อย่างเคร่งครัด</p>	- พื้นที่โครงการ	- ตลอดระยะก่อสร้างและระยะดำเนินการ	- บริษัท บางเทาแกรนด์ จำกัด

ตารางที่ 5-1 สรุปผลกระทบต่อสิ่งแวดล้อมที่สำคัญ มาตรการป้องกันและแก้ไขผลกระทบสิ่งแวดล้อม และมาตรการติดตามตรวจสอบผลกระทบสิ่งแวดล้อม โครงการอาคารชุด เลคแลนด์ วอเตอร์ฟร้อนท์คอนโด 4 ชั้น เฟส 1 ของบริษัท บางเทาแกรนด์ จำกัด (ต่อ)

องค์ประกอบ ด้านสิ่งแวดล้อม	มาตรการป้องกันและ แก้ไขผลกระทบสิ่งแวดล้อม	สถานที่ดำเนินการ	ระยะเวลา	ผู้รับผิดชอบ
1. มาตรการทั่วไป (ต่อ)	2. โครงการจะต้องบันทึกผลการติดตามตรวจสอบการดำเนินการหรือการปฏิบัติตามมาตรการป้องกันและแก้ไขผลกระทบสิ่งแวดล้อม และมาตรการติดตามตรวจสอบผลกระทบสิ่งแวดล้อมตามที่เสนอไว้ในรายงานการประเมินผลกระทบสิ่งแวดล้อม และส่งผลการดำเนินการมายังหน่วยงานผู้อนุญาต และสำนักงานนโยบายและแผนทรัพยากรธรรมชาติและสิ่งแวดล้อม ตามแนวทางการเสนอรายงานผลการปฏิบัติตามมาตรการป้องกันและแก้ไขผลกระทบสิ่งแวดล้อม และมาตรการติดตามตรวจสอบผลกระทบสิ่งแวดล้อม	- พื้นที่โครงการ	- ตลอดระยะก่อสร้างและระยะดำเนินการ	- บริษัท บางเทาแกรนด์ จำกัด
	3. ในกรณีที่โครงการมีความจำเป็นต้องเปลี่ยนแปลงรายละเอียดโครงการหรือมาตรการป้องกันและแก้ไขผลกระทบสิ่งแวดล้อม และมาตรการติดตามตรวจสอบผลกระทบสิ่งแวดล้อม ตามที่เสนอไว้ในรายงานการประเมินผลกระทบสิ่งแวดล้อม ที่ได้รับความเห็นชอบไว้แล้ว ให้โครงการแจ้งให้หน่วยงานที่มีอำนาจหน้าที่ในการพิจารณาอนุมัติหรืออนุญาตดำเนินการดังนี้	- พื้นที่โครงการ	- ตลอดระยะก่อสร้างและระยะดำเนินการ	- บริษัท บางเทาแกรนด์ จำกัด

ตารางที่ 5-1 สรุปผลกระทบต่อสิ่งแวดล้อมที่สำคัญ มาตรการป้องกันและแก้ไขผลกระทบสิ่งแวดล้อม และมาตรการติดตามตรวจสอบผลกระทบสิ่งแวดล้อม โครงการอาคารชุด เลคแลนด์ วอเตอร์ฟร้อนท์คอนโด 4 ชั้น เฟส 1 ของบริษัท บางเทาแกรนด์ จำกัด (ต่อ)

องค์ประกอบ ด้านสิ่งแวดล้อม	มาตรการป้องกันและ แก้ไขผลกระทบสิ่งแวดล้อม	สถานที่ดำเนินการ	ระยะเวลา	ผู้รับผิดชอบ
1. มาตรการทั่วไป (ต่อ)	<p>3.1) หากหน่วยงานผู้อนุมัติหรืออนุญาตเห็นว่าการเปลี่ยนแปลงดังกล่าวเกิดผลดีต่อสิ่งแวดล้อมมากกว่า หรือเทียบเท่ามาตรการที่กำหนดไว้ในรายงานการประเมินผลกระทบสิ่งแวดล้อมที่ได้รับความเห็นชอบไว้แล้ว ให้หน่วยงานผู้อนุมัติหรืออนุญาตรับจดทะเบียนให้เป็นไปตามหลักเกณฑ์ และเงื่อนไขที่กำหนดไว้ในกฎหมายนั้นๆ ต่อไป พร้อมกับให้จัดทำสำเนาการเปลี่ยนแปลงดังกล่าวข้างต้นที่รับจดทะเบียนไว้ แจงให้สำนักงานนโยบายและแผนทรัพยากรธรรมชาติและสิ่งแวดล้อม เพื่อทราบ</p> <p>3.2) หากหน่วยงานผู้อนุมัติหรืออนุญาต เห็นว่าการเปลี่ยนแปลงดังกล่าวอาจกระทบต่อสาระสำคัญในรายงานการประเมินผลกระทบสิ่งแวดล้อมที่ได้รับความเห็นชอบไว้แล้ว ให้หน่วยงานผู้อนุมัติหรืออนุญาตจัดส่งรายงานการเปลี่ยนแปลงดังกล่าว ให้สำนักงานนโยบายและแผนทรัพยากรธรรมชาติและสิ่งแวดล้อม เพื่อเสนอให้คณะกรรมการผู้ชำนาญการพิจารณารายงานการประเมินผลกระทบสิ่งแวดล้อม (คชก.) ชุดที่เกี่ยวข้องให้ความเห็นชอบประกอบก่อนดำเนินการเปลี่ยนแปลง และเมื่อโครงการได้รับอนุมัติหรืออนุญาตให้มีการเปลี่ยนแปลง ให้หน่วยงานผู้อนุมัติหรืออนุญาตแจ้งผลการเปลี่ยนแปลงดังกล่าวให้สำนักงานนโยบายและแผนทรัพยากรธรรมชาติและสิ่งแวดล้อมเพื่อทราบ</p>			

ตารางที่ 5-1 สรุปผลกระทบต่อสิ่งแวดล้อมที่สำคัญ มาตรการป้องกันและแก้ไขผลกระทบสิ่งแวดล้อม และมาตรการติดตามตรวจสอบผลกระทบสิ่งแวดล้อม โครงการอาคารชุด เลคแลนด์ วอเตอร์ฟร้อนท์คอนโด 4 ชั้น เฟส 1 ของบริษัท บางเทาแกรนด์ จำกัด (ต่อ)

องค์ประกอบ ด้านสิ่งแวดล้อม	มาตรการป้องกันและ แก้ไขผลกระทบสิ่งแวดล้อม	สถานที่ดำเนินการ	ระยะเวลา	ผู้รับผิดชอบ
1. มาตรการทั่วไป (ต่อ)	4. เมื่อเจ้าของโครงการดำเนินโครงการเสร็จสิ้น และก่อนที่จะมีการโอนสิทธิให้กับนิติบุคคล (ในกรณีที่มีการโอนสิทธิ) เจ้าของโครงการมีหน้าที่ต้องแจ้งนิติบุคคลผู้รับโอนทราบถึงสิทธิและหน้าที่ในการปฏิบัติตามมาตรการป้องกันและแก้ไขผลกระทบสิ่งแวดล้อม และมาตรการติดตามตรวจสอบผลกระทบสิ่งแวดล้อม ที่ระบุในรายงานการประเมินผลกระทบสิ่งแวดล้อมอย่างเคร่งครัด หากเจ้าของโครงการไม่มีหลักฐานการแจ้งสิทธิและหน้าที่และหลักฐานการรับทราบถึงสิทธิและหน้าที่ดังกล่าวของนิติบุคคลให้ถือว่าเจ้าของโครงการยังต้องรับผิดชอบตามสิทธิและหน้าที่ที่กำหนดไว้ในมาตรการป้องกันและแก้ไขผลกระทบสิ่งแวดล้อม และมาตรการติดตามตรวจสอบผลกระทบสิ่งแวดล้อมที่ระบุไว้ในรายงานการประเมินผลกระทบสิ่งแวดล้อมอย่างเคร่งครัด	- พื้นที่โครงการ	- ตลอดระยะก่อสร้างและระยะดำเนินการ	- บริษัท บางเทาแกรนด์ จำกัด
	5. หากได้รับการร้องเรียนจากประชาชนว่าได้รับความเดือดร้อน รำคาญ จากกิจกรรมการดำเนินโครงการ หรือโครงการก่อให้เกิดเสียหายแก่สาธารณสมบัติ หรือชีวิตและทรัพย์สินของประชาชน เจ้าของโครงการหรือนิติบุคคลผู้รับโอนสิทธิและหน้าที่ในการปฏิบัติตามมาตรการป้องกันและแก้ไขผลกระทบสิ่งแวดล้อม และมาตรการติดตามตรวจสอบผลกระทบสิ่งแวดล้อม จะต้องดำเนินการแก้ไขปัญหา ดังกล่าวโดยไม่ชักช้า และแจ้งหน่วยงานอนุญาต สำนักงานนโยบายและแผนทรัพยากรธรรมชาติและสิ่งแวดล้อม และหน่วยงานที่เกี่ยวข้องทราบเพื่อหาแนวทางหรือมาตรการในการแก้ไขปัญหาต่อไป	- พื้นที่โครงการ	- ตลอดระยะก่อสร้างและระยะดำเนินการ	- บริษัท บางเทาแกรนด์ จำกัด

ตารางที่ 5-2 สรุปผลกระทบสิ่งแวดล้อม มาตรการป้องกันและแก้ไขผลกระทบสิ่งแวดล้อม และมาตรการติดตามตรวจสอบผลกระทบสิ่งแวดล้อม โครงการอาคารชุด เลคแลนด์ วอเตอร์ฟร้อนท์คอนโด 4 ชั้น เฟส 1 ของบริษัท บางเทาแกรนด์ จำกัด ระยะก่อสร้าง

องค์ประกอบทาง สิ่งแวดล้อมและคุณค่าต่าง ๆ	มาตรการป้องกันและแก้ไขผลกระทบสิ่งแวดล้อม	ระยะเวลา	ผู้รับผิดชอบ
1. ทรัพยากรสิ่งแวดล้อมทางกายภาพ			
1.1 สภาพภูมิประเทศ	การก่อสร้างโครงการไม่ส่งผลกระทบต่อสภาพภูมิประเทศแต่อย่างใด	-	-
1.2 ทรัพยากรดิน และการเกิดดิน ถล่ม	(1) โครงการจัดให้มีการตอกเข็มพืด (sheet pile) และค้ำยันเหล็ก (steel bracing) ที่ออกแบบตามหลักวิศวกรรมเพื่อป้องกันการพังทลายของดิน (2) ควบคุมการปรับพื้นที่ให้อยู่ภายในพื้นที่โครงการเท่านั้น (3) เร่งดำเนินการปลูกหญ้าคลุมดินทันทีที่การปรับพื้นที่แล้วเสร็จ เพื่อช่วยดูดซับน้ำฝน ชะลอการไหลของน้ำฝนและลดการกัดเซาะหน้าดิน (4) ผู้รับเหมาได้วางแผนให้ก่อสร้างถนนและท่อระบายน้ำในช่วงแรกๆ ของแผนการก่อสร้างทั้งหมด เพื่อเป็นการควบคุมและรองรับน้ำฝน (5) ดินที่ขุดออกจากการก่อสร้างฐานรากอาคารและการขุดถึงเก็บน้ำจะมีการถมกลับในพื้นที่โครงการและใช้ประโยชน์เพื่อทำเป็นพื้นที่สีเขียวและสวนหย่อมภายในโครงการ (6) ก่อนเริ่มงานขุดถมดินจะทำการขุดหรือเคลื่อนย้ายต้นไม้ ก้อนหิน หรือสิ่งกีดขวางต่างๆ ซึ่งอาจก่อให้เกิดอันตรายในขณะปฏิบัติงาน (7) จัดเตรียมป้าย หรือสัญญาณเตือนอันตรายไว้ตลอดเวลาทำงาน	- ตลอดระยะเวลาก่อสร้าง	- บริษัท บางเทาแกรนด์ จำกัด

ตารางที่ 5-2 สรุปผลกระทบสิ่งแวดล้อม มาตรการป้องกันและแก้ไขผลกระทบสิ่งแวดล้อม และมาตรการติดตามตรวจสอบผลกระทบสิ่งแวดล้อม โครงการอาคารชุด เลคแลนด์ วอเตอร์ฟร้อนท์คอนโด 4 ชั้น เฟส 1 ของบริษัท บางเทาแกรนด์ จำกัด ระยะก่อสร้าง (ต่อ)

องค์ประกอบทาง สิ่งแวดล้อมและคุณค่าต่าง ๆ	มาตรการป้องกันและแก้ไขผลกระทบสิ่งแวดล้อม	ระยะเวลา	ผู้รับผิดชอบ
1.3 ธรณีวิทยา การเกิดแผ่นดินไหว และการเกิดสึนามิ	<p>(1) จัดเส้นทางหนีภัยโดยมีป้ายบอกเป็นระยะไว้ภายในบริเวณโครงการ เมื่อเกิดเหตุการณ์ภัยพิบัติขึ้นคนงานก่อสร้างในพื้นที่โครงการก็สามารถอพยพไปยังจุดที่ปลอดภัยได้อย่างรวดเร็วและไม่เกิดการขุลมุน</p> <p>(2) เตรียมพร้อมประสานงานกับหน่วยงานที่รับผิดชอบหากเกิดธรณีพิบัติภัย ได้แก่ หน่วยงานบรรเทาสาธารณภัย เพื่อให้ความช่วยเหลือเจ้าหน้าที่ฝ่ายต่างๆ และคนงานก่อสร้างในการอพยพออกจากอาคารได้ทันทั่วทั้งที่</p> <p>(3) จัดป้ายประชาสัมพันธ์เพื่อให้ความรู้ด้านการปฏิบัติตนกรณีเกิดธรณีพิบัติภัยแก่เจ้าหน้าที่ฝ่ายต่างๆ และคนงานก่อสร้าง</p> <p>(4) จัดให้มีการซ้อมแผนอพยพเพื่อความปลอดภัยของเจ้าหน้าที่ฝ่ายต่างๆ และคนงานก่อสร้างในโครงการด้วย หรือหากจังหวัดมีการฝึกซ้อมอพยพหนีภัย เจ้าหน้าที่ฝ่ายต่างๆ และคนงานก่อสร้างของโครงการจะต้องเข้าร่วมการฝึกดังกล่าวด้วย เพื่อให้เกิดความเข้าใจและปฏิบัติได้ถูกต้องเมื่อเกิดเหตุการณ์จริงขึ้น โดยกำหนดให้ใช้แผนในการอพยพผู้พักอาศัยภายในอาคารออกนอกตัวอาคารเช่นเดียวกับแผนอพยพหนีไฟ และให้มีการซักซ้อมอย่างน้อยปีละครั้ง</p> <p>(5) ออกแบบการก่อสร้างให้เป็นไปตามมาตรฐานของกรมโยธาธิการและผังเมืองและมาตรฐานการออกแบบอาคารที่สภาวิศวกรรับรอง</p> <p>(6) ออกแบบอาคารเพื่อรองรับแผ่นดินไหวตามกฎหมายกระทรวง กำหนดการรับน้ำหนัก ความต้านทาน ความคงทนของอาคาร และพื้นดินที่รองรับอาคารในการต้านทานแรงสั่นสะเทือนของแผ่นดินไหว พ.ศ. 2564</p> <p>(7) โครงการต้องจัดการก่อสร้างโดยปฏิบัติตามข้อกำหนดของท้องถิ่นอย่างเคร่งครัด</p>	- ตลอดระยะเวลาก่อสร้าง	- บริษัท บางเทาแกรนด์ จำกัด

ตารางที่ 5-2 สรุปผลกระทบสิ่งแวดล้อม มาตรการป้องกันและแก้ไขผลกระทบสิ่งแวดล้อม และมาตรการติดตามตรวจสอบผลกระทบสิ่งแวดล้อม โครงการอาคารชุด เลคแลนด์ วอเตอร์ฟร้อนท์คอนโด 4 ชั้น เฟส 1 ของบริษัท บางเทาแกรนด์ จำกัด ระยะก่อสร้าง (ต่อ)

องค์ประกอบทาง สิ่งแวดล้อมและคุณค่าต่าง ๆ	มาตรการป้องกันและแก้ไขผลกระทบสิ่งแวดล้อม	ระยะเวลา	ผู้รับผิดชอบ
1.4 สภาพภูมิอากาศ อุตุนิยมวิทยา และคุณภาพอากาศ	<p>(1) จัดให้มีรั้วทึบกันบริเวณพื้นที่ก่อสร้างและใช้ผ้าใบก่อสร้าง (mesh sheet) ในการคลุมตัวอาคารที่ก่อสร้าง เพื่อป้องกันวัสดุสิ่งก่อสร้างตกลงมา รวมถึงป้องกันการกระจายของฝุ่นละอองที่อาจส่งผลกระทบต่อพื้นที่ข้างเคียงโครงการและผู้ที่อยู่รอบข้าง</p> <p>(2) กำหนดให้ผู้รับเหมาก่อสร้างจัดทำโรงเก็บวัสดุอุปกรณ์ปูซีเมนต์ที่มีมิดชิด มีหลังคาคลุมทุกด้าน เพื่อป้องกันฝุ่นฟุ้งกระจาย</p> <p>(3) จัดทำบ่อบำบัดสำหรับทิ้งวัสดุ จากชั้นบนลงมาชั้นล่าง</p> <p>(4) ฉีดพรมน้ำในพื้นที่ก่อสร้างและเส้นทางขนส่งวัสดุภายในพื้นที่โครงการ รวมถึงบริเวณทางเข้า-ออกโครงการ และบริเวณถนนที่รถบรรทุกแล่นผ่าน เพื่อลดการฟุ้งกระจายของฝุ่นละออง อย่างน้อยวันละ 3 ครั้ง</p> <p>(5) ทำความสะอาดล้อรถบรรทุกก่อนออกสู่ถนนทุกครั้ง เช่น จัดให้ล้างล้อเพื่อให้ดินหลุดจากล้อให้หมดโดยการฉีดล้างล้อด้วยสายยางฉีดน้ำ บริเวณตำแหน่งจุดล้างล้อรถ</p> <p>(6) ตรวจสอบเครื่องมือ เครื่องจักร และยานพาหนะให้อยู่ในสภาพที่เหมาะสมเสมอ หากมีปัญหาต้องรีบแก้ไข เพื่อลดเขม่าหรือควันที่จะเกิดขึ้น</p> <p>(7) ใช้รถแทรกเตอร์ที่อยู่ในสภาพดี ทำการบำรุงรักษาอย่างเหมาะสม เพื่อให้มีปริมาณควันไอเสียเกิดขึ้นน้อยที่สุด เพื่อลดเสียง ความสั่นสะเทือนและเพื่อความปลอดภัยสำหรับการใช้งานอยู่เสมอ</p> <p>(8) ใช้ผ้าใบทึบปิดคลุมรถบรรทุกทุกวัน รวมทั้งให้ทำการล้างล้อรถบรรทุกก่อนออกจากพื้นที่โครงการทุกครั้ง เพื่อลดการฟุ้งกระจายของฝุ่นละอองจัดให้มีพนักงานคอยกวาดเศษดินทรายที่ตกหล่นบริเวณปากทางเข้า-ออกโครงการ และพื้นที่ข้างเคียงโดยรอบ โดยในกรณีที่มีเศษดินเปียกตกหล่นต้องทำความสะอาดโดยใช้น้ำฉีด และกวาดพื้นให้สะอาดโดยทันที</p> <p>(9) ผู้รับเหมาก่อสร้างต้องจัดให้มีผ้าใบปิดคลุมกระบะรถที่ขนส่งวัสดุก่อสร้างให้มีมิดชิดตลอดเส้นทางขนส่ง เพื่อป้องกันการร่วงหล่นของวัสดุที่บรรทุก</p>	- ตลอดระยะเวลาก่อสร้าง	- บริษัท บางเทาแกรนด์ จำกัด

ตารางที่ 5-2 สรุปผลกระทบสิ่งแวดล้อม มาตรการป้องกันและแก้ไขผลกระทบสิ่งแวดล้อม และมาตรการติดตามตรวจสอบผลกระทบสิ่งแวดล้อม โครงการอาคารชุด เลคแลนด์ วอเตอร์ฟร้อนท์คอนโด 4 ชั้น เฟส 1 ของบริษัท บางเทาแกรนด์ จำกัด ระยะก่อสร้าง (ต่อ)

องค์ประกอบทาง สิ่งแวดล้อมและคุณค่าต่าง ๆ	มาตรการป้องกันและแก้ไขผลกระทบสิ่งแวดล้อม	ระยะเวลา	ผู้รับผิดชอบ
1.4 สภาพภูมิอากาศ อุตุนิยมวิทยา และคุณภาพอากาศ (ต่อ)	<p>(10) จำกัดความเร็วของยานพาหนะที่ใช้ขนส่งวัสดุเข้าสู่พื้นที่โครงการ โดยเฉพาะในเขตชุมชนและในพื้นที่ก่อสร้าง ให้มีความเร็วไม่เกิน 30 กิโลเมตร/ชั่วโมง โดยติดป้ายหลังรถว่า “หากพนักงานขับรถเร็วเกิน 30 กิโลเมตรต่อชั่วโมง ในเขตชุมชน โปรดแจ้ง (ระบุเบอร์โทรศัพท์) ” พร้อมทั้งเบอร์โทรศัพท์สำหรับแจ้ง</p> <p>(11) ห้ามไม่ให้เผาขยะหรือเศษวัสดุภายในพื้นที่ก่อสร้าง</p> <p>(12) หากการก่อสร้างโครงการส่งผลกระทบต่ออาคารข้างเคียง หรือพื้นที่อ่อนไหว ที่อยู่บริเวณโดยรอบโครงการ ในกรณีที่ทั้ง 2 ฝ่ายหาข้อตกลงกันไม่ได้ให้คณะกรรมการประสานงานเพื่อการแก้ไขปัญหาจากการพัฒนาโครงการเพื่อเจรจาข้อตกลงกัน ประกอบด้วย ผู้ได้รับผลกระทบ ผู้ก่อให้เกิดผลกระทบ (บริษัท บางเทาแกรนด์ จำกัด) และคนกลาง คือ หน่วยงานท้องถิ่น (องค์การบริหารส่วนตำบลเชิงทะเล)</p> <p><u>มาตรการด้านการประชาสัมพันธ์</u></p> <p>1. ทำป้ายขนาดไม่น้อยกว่า 2 x 4 เมตร แสดงระยะเวลาที่ใช้ในการก่อสร้าง และเวลาเริ่มและหยุดกิจกรรมก่อสร้างในแต่ละวัน พร้อมระบุชื่อ และเบอร์โทรศัพท์ ของผู้รับผิดชอบในการควบคุมการก่อสร้าง เขตหรือองค์การบริหารส่วนท้องถิ่นที่มีหน้าที่ควบคุมการก่อสร้าง และรหัสบอกมาตรการควบคุมและลดผลกระทบสิ่งแวดล้อม โดยติดไว้บริเวณที่มีการก่อสร้างให้เห็นอย่างชัดเจน</p> <p><u>มาตรการด้านการจัดการพื้นที่ก่อสร้าง</u></p> <p>1. จัดทำระบบบันทึกข้อร้องเรียน เกี่ยวกับปัญหาฝุ่น เสียง และกลิ่นสะเทือนจากการก่อสร้าง และระบุผลการแก้ไข ที่สามารถตรวจสอบระบบบันทึกดังกล่าว เมื่อมีการร้องขอหรือ ตรวจสอบทั้งนี้ต้องระบุชื่อ วัน และเวลาที่ร้องเรียน รวมทั้งกิจกรรมที่ได้ดำเนินการตามข้อร้องเรียนดังกล่าว</p> <p>2. จัดทำระบบบันทึก เมื่อมีเหตุการณ์ผิดปกติ ที่ทำให้เกิดฝุ่นโดยระบุสาเหตุ และเวลา</p>		

ตารางที่ 5-2 สรุปผลกระทบสิ่งแวดล้อม มาตรการป้องกันและแก้ไขผลกระทบสิ่งแวดล้อม และมาตรการติดตามตรวจสอบผลกระทบสิ่งแวดล้อม โครงการอาคารชุด
เลคแลนด์ วอเตอร์ฟร้อนท์คอนโด 4 ชั้น เฟส 1 ของบริษัท บางเทาแกรนด์ จำกัด ระยะก่อสร้าง (ต่อ)

องค์ประกอบทาง สิ่งแวดล้อมและคุณค่าต่าง ๆ	มาตรการป้องกันและแก้ไขผลกระทบสิ่งแวดล้อม	ระยะเวลา	ผู้รับผิดชอบ
1.4 สภาพภูมิอากาศ อุตุนิยมวิทยา และคุณภาพอากาศ (ต่อ)	<p><u>มาตรการด้านการติดตามตรวจสอบ</u></p> <p>1. ติดตั้งระบบตรวจวัดและบันทึกฝุ่น เสียง และสั่นสะเทือน ทุกวันที่มีการทำฐานราก และ รายงานผลทุกสัปดาห์ หลังจากนั้นตรวจวัดเดือนละ 1 ครั้ง ตลอดระยะเวลาก่อสร้าง พร้อมบันทึกผล การตรวจสอบ และรายงานผลต่อองค์การบริหารส่วนตำบลเชิงทะเล</p> <p><u>มาตรการด้านการเตรียมและดูแลพื้นที่ก่อสร้าง</u></p> <p>1. การกองวัสดุที่มีฝุ่นหรือเศษวัสดุที่เหลือใช้ภายในโครงการ ต้องปิดหรือคลุมด้วยผ้าใบให้ มิดชิด</p> <p>2. ผงซีเมนต์หรือเคมีภัณฑ์ที่ใช้ในการก่อสร้างต้องบรรจุในภาชนะที่ปิดมิดชิด หากมีผงซีเมนต์ มากกว่า 20 ถุง ต้องคลุมด้วยผ้าคลุมหรือเก็บในพื้นที่ปิดล้อม</p> <p>3. การผสมคอนกรีต การใส่ไม้ หรือการกระทำใดๆ ที่ก่อให้เกิดมลพิษต้องจัดทำในพื้นที่ที่ได้ คลุมด้วยผ้าคลุมหรือในห้องที่มีหลังคาและผนังปิดด้านข้างอีก 3 ด้าน หรือวิธีการอื่นที่เหมาะสม</p> <p>4. รณรงค์ให้คนงานก่อสร้างใช้น้ำอย่างประหยัด เพื่อลดปริมาณน้ำไหลและน้ำโคลนบนพื้นที่ ก่อสร้าง</p> <p>5. จัดให้มีรถบรรทุกมารับกองวัสดุที่อาจก่อให้เกิดฝุ่นในบริเวณพื้นที่ก่อสร้างไปกำจัดเป็น ประจำ</p> <p><u>มาตรการด้านการเดินและใช้เครื่องจักร</u></p> <p>1. ใช้ผ้าใบคลุมรถบรรทุกที่ใช้ขนส่งเศษวัสดุก่อสร้างหินทรายเพื่อป้องกันการร่วงหล่นลงบน ถนนที่ใช้เป็นเส้นทางขนส่ง</p> <p>2. ต้องดับเครื่องยนต์ เครื่องจักรทุกครั้ง กรณีหยุดใช้งาน</p> <p>3. ใช้เครื่องจักร ได้แก่ เครื่องตัด/ตัดเหล็กที่ใช้ระบบไฟฟ้าแทนเครื่องจักรที่ใช้น้ำมันเป็น เชื้อเพลิง</p> <p>4. ตรวจสอบเครื่องยนต์ของรถที่ใช้ในการขนส่งและเครื่องจักรกลอื่นๆ ให้อยู่ในสภาพดีอยู่ เสมอเพื่อลดการเกิดมลพิษ</p>		

ตารางที่ 5-2 สรุปผลกระทบสิ่งแวดล้อม มาตรการป้องกันและแก้ไขผลกระทบสิ่งแวดล้อม และมาตรการติดตามตรวจสอบผลกระทบสิ่งแวดล้อม โครงการอาคารชุด เลคแลนด์ วอเตอร์ฟร้อนท์คอนโด 4 ชั้น เฟส 1 ของบริษัท บางทางแกรนด์ จำกัด ระยะก่อสร้าง (ต่อ)

องค์ประกอบทาง สิ่งแวดล้อมและคุณค่าต่าง ๆ	มาตรการป้องกันและแก้ไขผลกระทบสิ่งแวดล้อม	ระยะเวลา	ผู้รับผิดชอบ
1.4 สภาพภูมิอากาศอุตุณียมวิทยา และคุณภาพอากาศ (ต่อ)	<p>5. ควบคุมการขนส่งของรถบรรทุกเข้า-ออกหน่วยงาน โดยจะมีการวางแผนให้รถขนส่งทยอยเข้าสู่พื้นที่โครงการ โดยไม่ให้รถบรรทุกเข้า-ออกพื้นที่โครงการพร้อม ๆ กันหลายคันเพื่อป้องกันไม่ให้เกิดการจราจรติดขัดในขณะลำเลียงวัสดุและอุปกรณ์ก่อสร้าง</p> <p>6. มีการกวดขันเรื่องเวลาการขนย้ายเศษวัสดุ โดยจะให้มีการขนย้ายในช่วงเวลา 10.00-15.00 น. ซึ่งเป็นช่วงที่มีการจราจรเบาบางเพื่อลดผลกระทบต่อการจราจรภายนอกโครงการ</p> <p>7. จัดให้มีรถรับส่งคนงานก่อสร้างเข้าสู่พื้นที่ก่อสร้าง</p> <p><u>มาตรการด้านการใช้เครื่องมือก่อสร้าง</u></p> <p>1. ใช้อุปกรณ์เครื่องจักรที่ได้รับการบำรุงรักษาอย่างดีเท่านั้น และต้องได้รับการดูแลอย่างสม่ำเสมอในระหว่างการก่อสร้าง</p> <p>2. จัดเตรียมรถบรรทุกน้ำ เพื่อเป็นแหล่งน้ำสำรองสำหรับการฉีดพรมบริเวณพื้นที่ก่อสร้างหรือบริเวณที่ทำให้เกิดฝุ่น</p> <p>3. เลือกใช้รถขนส่งปูนผสมสำเร็จ แทนการผสมปูนในที่</p> <p>4. จัดให้มีพนักงานคอยกวาดเศษวัสดุที่ตกหล่นบริเวณด้านหน้าโครงการและบริเวณใกล้เคียง โดยในกรณีที่มีเศษวัสดุตกหล่นต้องทำความสะอาดโดยทันที</p> <p><u>มาตรการด้านการจัดการของเสีย</u></p> <p>1. กำชับผู้รับเหมามิให้เผาทำลายวัสดุมูลฝอยในพื้นที่ก่อสร้างพร้อมมรณรังค์และติดป้าย "ห้ามจุดไฟห้ามเผามูลฝอยวัสดุก่อสร้างภายในพื้นที่ก่อสร้าง"</p> <p><u>มาตรการเฉพาะด้านการเตรียมพื้นที่โดยการเปิดหน้าดิน</u></p> <p>1. เปิดพื้นที่ขุดดินบริเวณเล็กเท่าที่จำเป็น ส่วนอื่นที่เปิดแล้วควรปิดผ้าใบคลุมไว้ หากไม่ได้ปฏิบัติงานบนพื้นที่นั้น</p>		

ตารางที่ 5-2 สรุปผลกระทบสิ่งแวดล้อม มาตรการป้องกันและแก้ไขผลกระทบสิ่งแวดล้อม และมาตรการติดตามตรวจสอบผลกระทบสิ่งแวดล้อม โครงการอาคารชุด
เลคแลนด์ วอเตอร์ฟร้อนท์คอนโด 4 ชั้น เฟส 1 ของบริษัท บางเทาแกรนด์ จำกัด ระยะก่อสร้าง (ต่อ)

องค์ประกอบทาง สิ่งแวดล้อมและคุณค่าต่าง ๆ	มาตรการป้องกันและแก้ไขผลกระทบสิ่งแวดล้อม	ระยะเวลา	ผู้รับผิดชอบ
1.4 สภาพภูมิอากาศ อุตุนิยมวิทยา และคุณภาพอากาศ (ต่อ)	<p><u>มาตรการเฉพาะด้านการก่อสร้าง</u></p> <ol style="list-style-type: none"> หลีกเลี่ยงการขุดผิวคอนกรีต ถ้าต้องทำต้องทำให้ผิวคอนกรีตเปียกก่อน การเก็บกองทรายในพื้นที่ก่อสร้างต้องเก็บในบัน (Bund) และฉีดพรมน้ำให้เปียกชื้นเสมอ การนำปูนซีเมนต์ผงเข้ามาในพื้นที่ก่อสร้างต้องนำเข้ามาโดยบรรจุภาชนะที่มิดชิด ในกรณีที่ต้องใช้ปูนผงปริมาณน้อยกว่าถุง หลังจากใช้แล้วต้องเก็บในถุงให้มิดชิด คลุมตัวอาคารก่อสร้างด้วยผ้าใบก่อสร้าง (Mesh Sheet) ตั้งแต่ชั้นล่างจนถึงชั้นสูงสุดของอาคาร และรอบอาคาร <p><u>มาตรการเฉพาะด้านการขนดิน</u></p> <ol style="list-style-type: none"> ขนส่งวัสดุก่อสร้างในช่วงเวลากลางวัน โดยขนส่งนอกเวลาเร่งด่วน และให้สอดคล้องกับประกาศเจ้าพนักงานจราจร หากมีการขนส่งในเวลากลางคืนต้องไม่เกินเวลา 20.00 น ทั้งนี้ ต้องได้รับอนุญาตจากเจ้าพนักงานจราจรในแต่ละกรณี ล้างล้อรถบรรทุกทุกครั้งที่น่ารถออกนอกพื้นที่ก่อสร้าง ปรับปรุงถนนในพื้นที่ก่อสร้างให้อยู่ในสภาพใช้งานได้ดีเสมอ ใช้น้ำฉีดพ่นถนนถ้ามีการขนส่งในหน้าแล้ง หรือกรณีที่ดินแห้ง บริเวณปากทางเข้า-ออก ต้องปิดทึบตลอดเวลา โดยเปิดเฉพาะเมื่อมีรถเข้า-ออก และต้องรักษาพื้นผิวให้สะอาดปราศจากเศษหิน ดินทรายหรือฝุ่นตกค้างจนการก่อสร้างแล้วเสร็จ 		

ตารางที่ 5-2 สรุปผลกระทบสิ่งแวดล้อม มาตรการป้องกันและแก้ไขผลกระทบสิ่งแวดล้อม และมาตรการติดตามตรวจสอบผลกระทบสิ่งแวดล้อม โครงการอาคารชุด
เลคแลนด์ วอเตอร์ฟร้อนท์คอนโด 4 ชั้น เฟส 1 ของบริษัท บางเทาแกรนด์ จำกัด ระยะก่อสร้าง (ต่อ)

องค์ประกอบทาง สิ่งแวดล้อมและคุณค่าต่าง ๆ	มาตรการป้องกันและแก้ไขผลกระทบสิ่งแวดล้อม	ระยะเวลา	ผู้รับผิดชอบ
1.5 เสียงและความสั่นสะเทือน	<p><u>มาตรการป้องกันและแก้ไข เรื่องเสียง</u></p> <p>(1) จัดให้มีรั้วทึบเมทัลชีท (หรือเทียบเท่า) โดยรอบเขตที่ดินโครงการประมาณ 2.4 เมตร</p> <p>(2) ปิดอาคารที่กำลังก่อสร้างด้วยผ้าใบก่อสร้าง (Mesh sheet) โดยรอบอาคารและตลอดแนวความสูงของอาคาร</p> <p>(3) ให้ก่อสร้างทำเฉพาะในช่วงเวลา เวลา 8.00-17.00 น. ในวันจันทร์ถึงวันเสาร์ หากมีการก่อสร้างเกินเวลาดังกล่าวโครงการจะทำเพียงเทคอนกรีตระบบฐานราก เท่านั้น และดำเนินการได้ไม่เกิน 20.00 น. โดยจะจัดให้มีแสงสว่างอย่างเพียงพอ รวมทั้งโครงการจะแจ้งให้ผู้ที่อาศัยอยู่ใกล้เคียงทราบล่วงหน้าอย่างน้อย 1 วัน และขออนุญาตไปยังองค์การบริหารส่วนตำบลเชิงทะเล สำหรับวันอาทิตย์และวันหยุดนักขัตฤกษ์จะหยุดดำเนินการก่อสร้าง</p> <p>(4) เลือกใช้วัสดุที่ประกอบสำเร็จรูป เพื่อลดกิจกรรมการตัด เเจาะ เจียร หรือไส ที่ทำให้เกิดเสียงดังรบกวน</p> <p>(5) อุปกรณ์และเครื่องจักรกลที่มีการใช้งานครั้งคราว จะต้องให้มีการดับเครื่องหรือเบาเครื่องลงระหว่างการพัก</p> <p>(6) ไม่ใช้เครื่องจักรหรือเครื่องยนต์ที่มีอัตราเร็วเกินไป</p> <p>(7) ตรวจสอบและบำรุงรักษาเครื่องมือเครื่องใช้ในการก่อสร้างให้อยู่ในสภาพดีและเหมาะสมกับการใช้งานอยู่เสมอ รวมทั้งควรมีการหล่อลื่นให้เครื่องจักรทำงานได้ดี</p> <p>(8) ติดตั้งอุปกรณ์ลดเสียงตามคำแนะนำของผู้ผลิตเครื่องจักร</p> <p>(9) จัดเครื่องมือก่อสร้าง หรือเครื่องจักรเคลื่อนที่ต่างๆ ให้หันไปทางทิศใต้ เพื่อลดผลกระทบต่อพื้นที่ใกล้เคียง</p>	- ตลอดระยะเวลาก่อสร้าง	- บริษัท บางเทาแกรนด์ จำกัด

ตารางที่ 5-2 สรุปผลกระทบสิ่งแวดล้อม มาตรการป้องกันและแก้ไขผลกระทบสิ่งแวดล้อม และมาตรการติดตามตรวจสอบผลกระทบสิ่งแวดล้อม โครงการอาคารชุด
เลคแลนด์ วอเตอร์ฟร้อนท์คอนโด 4 ชั้น เฟส 1 ของบริษัท บางเทาแกรนด์ จำกัด ระยะก่อสร้าง (ต่อ)

องค์ประกอบทาง สิ่งแวดล้อมและคุณค่าต่าง ๆ	มาตรการป้องกันและแก้ไขผลกระทบสิ่งแวดล้อม	ระยะเวลา	ผู้รับผิดชอบ
1.5 เสียงและความสั่นสะเทือน (ต่อ)	<p>(10) ไม่ทำกิจกรรมต่างๆ ที่ก่อให้เกิดเสียงดังพร้อมกันในเวลาเดียวกัน</p> <p>(11) กำหนดแผนงานก่อสร้างและวิธีการก่อสร้างที่เหมาะสม เช่น จัดให้เครื่องจักรกลที่มีเสียงดังทำงานในเวลากลางวัน</p> <p>(12) จัดหาอุปกรณ์กันเสียง เช่น Ear Plug หรือ Ear Muffs ให้แก่คนงานก่อสร้างที่อยู่ในบริเวณที่ก่อให้เกิดเสียงดัง และจำกัดระยะเวลาทำงานที่สัมผัสกับระดับเสียงตามประกาศกระทรวงมหาดไทย ฉบับที่ 2 เรื่องความปลอดภัยในการทำงานเกี่ยวกับสิ่งแวดล้อม พ.ศ. 2549</p> <p>(13) จำกัดความเร็วของรถบรรทุกให้ไม่เกิน 30 กิโลเมตร/ชั่วโมง โดยติดป้ายหลังรถว่า “หากพนักงานขับรถเร็วเกิน 30 กิโลเมตรต่อชั่วโมง ในเขตชุมชน โปรดแจ้ง (ระบบเบรคโทรศัพท์)”</p> <p>(14) ใช้รถแทรกเตอร์ที่อยู่ในสภาพดี ทำการบำรุงรักษาอย่างเหมาะสม เพื่อให้มีปริมาณควันไอเสียเกิดขึ้นน้อยที่สุด เพื่อลดเสียงความสั่นสะเทือนและเพื่อความปลอดภัยสำหรับการใช้งานอยู่เสมอ</p> <p>(15) หลีกเลี่ยงการขนส่งวัสดุก่อสร้างในช่วงเวลาเร่งด่วนและเวลากลางคืน</p> <p>(16) จัดให้มีวิศวกรคอยตรวจสอบ และควบคุมงานก่อสร้างอย่างใกล้ชิด เพื่อให้เกิดผลกระทบน้อยที่สุด</p> <p>(17) ติดป้ายประชาสัมพันธ์แสดงรายละเอียดการก่อสร้างโครงการ เพื่อประชาสัมพันธ์ให้ประชาชนโดยรอบทราบ พร้อมระบุสถานที่และหมายเลขโทรศัพท์ สำหรับรับเรื่องร้องเรียนและข้อคิดเห็นเกี่ยวกับการก่อสร้าง พร้อมทั้งจัดให้มีการสอบถามเพื่อค้นหาข้อเท็จจริง และสาเหตุเพื่อกำหนดแนวทางแก้ไขปัญหา</p> <p>(18) ในกรณีที่ทั้ง 2 ฝ่ายหาข้อตกลงกันไม่ได้ให้คณะกรรมการประสานงานเพื่อการแก้ไขปัญหาจากการพัฒนาโครงการเพื่อเจรจาหาข้อตกลงกัน ประกอบด้วย ผู้ได้รับผลกระทบ ผู้ก่อให้เกิดผลกระทบ (บริษัท บางเทาแกรนด์ จำกัด) และคนกลาง คือ หน่วยงานท้องถิ่น (องค์การบริหารส่วนตำบลเชิงทะเล)</p>		

ตารางที่ 5-2 สรุปผลกระทบสิ่งแวดล้อม มาตรการป้องกันและแก้ไขผลกระทบสิ่งแวดล้อม และมาตรการติดตามตรวจสอบผลกระทบสิ่งแวดล้อม โครงการอาคารชุด
เลคแลนด์ วอเตอร์ฟร้อนท์คอนโด 4 ชั้น เฟส 1 ของบริษัท บางเทาแกรนด์ จำกัด ระยะก่อสร้าง (ต่อ)

องค์ประกอบทาง สิ่งแวดล้อมและคุณค่าต่าง ๆ	มาตรการป้องกันและแก้ไขผลกระทบสิ่งแวดล้อม	ระยะเวลา	ผู้รับผิดชอบ
1.5 เสียงและความสั่นสะเทือน (ต่อ)	<p><u>มาตรการป้องกันและแก้ไข เรื่องความสั่นสะเทือน</u></p> <p>(1) โครงการจะเจาะนำก่อนตอกเสาเข็ม (Pre Bore) ซึ่งจะช่วยลดแรงสั่นสะเทือนและการเคลื่อนตัวที่เกิดจากการแทนที่ดินของเสาเข็ม</p> <p>(2) ใช้หมอนรองเสาเข็มที่อ่อน เพื่อลดแรงสั่นสะเทือน</p> <p>(3) จัดลำดับการตอกเสาเข็มโดยตอกด้านใกล้อาคารข้างเคียง ก่อนไปหาด้านที่ไม่มีอาคาร</p> <p>(4) ใช้เสาเข็มพืด (Sheet pile) เพื่อแก้ปัญหาเสถียรภาพของผนังด้านข้าง</p> <p>(5) สำรวจและถ่ายภาพอาคารหรือสิ่งปลูกสร้างใกล้เคียงพื้นที่ก่อสร้างก่อนการดำเนินการก่อสร้างและระยะก่อสร้างแล้วเสร็จ เพื่อเก็บไว้เป็นหลักฐาน หากมีข้อร้องเรียนว่าอาคารได้รับความเสียหายจากการก่อสร้าง</p> <p>(6) เข้าพบชี้แจงและทำความเข้าใจกับผู้อยู่อาศัยบริเวณโดยรอบโครงการอีกครั้ง ก่อนเริ่มก่อสร้าง</p> <p>(7) โครงการจะมีการตรวจสอบอาคารข้างเคียงก่อนก่อสร้าง กรณีที่การก่อสร้างของโครงการก่อให้เกิดเหตุเดือดร้อนรำคาญจากความสั่นสะเทือน โครงการจัดให้มีการชดเชยค่าเสียหายที่เกิดขึ้นจากโครงการ และโครงการจะทำการซ่อมแซมให้อยู่ในสภาพเดิม กรณีมีบุคคลใดได้รับผลกระทบจากการก่อสร้างโครงการต้องเข้าไปแก้ไข และให้ความช่วยเหลือทันที</p> <p>(8) จัดให้มีวิศวกรคอยดูแลอย่างใกล้ชิด และควบคุมงานก่อสร้างให้ถูกต้องตามหลักวิศวกรรม เพื่อป้องกันผลกระทบต่อข้างเคียงให้น้อยที่สุด</p> <p>(9) อุปกรณ์ที่ก่อให้เกิดความสั่นสะเทือนให้กระทำเฉพาะเวลากลางวันของวันธรรมดา และงดกระทำการดังกล่าวในเวลากลางคืน</p> <p>(10) ตรวจสอบและบำรุงรักษาเครื่องมือเครื่องใช้ในการก่อสร้างให้อยู่ในสภาพดีและเหมาะสมกับการใช้งานอยู่เสมอ รวมทั้งควรมีการหล่อลื่นให้เครื่องจักรทำงานได้ดี</p> <p>(11) หลีกเลี่ยงการใช้งานเครื่องจักรหรืออุปกรณ์ที่เป็นแหล่งกำเนิดความสั่นสะเทือนในระดับสูงพร้อมกัน</p>		

ตารางที่ 5-2 สรุปผลกระทบสิ่งแวดล้อม มาตรการป้องกันและแก้ไขผลกระทบสิ่งแวดล้อม และมาตรการติดตามตรวจสอบผลกระทบสิ่งแวดล้อม โครงการอาคารชุด เลคแลนด์ วอเตอร์ฟร้อนท์คอนโด 4 ชั้น เฟส 1 ของบริษัท บางเทาแกรนด์ จำกัด ระยะก่อสร้าง (ต่อ)

องค์ประกอบทาง สิ่งแวดล้อมและคุณค่าต่าง ๆ	มาตรการป้องกันและแก้ไขผลกระทบสิ่งแวดล้อม	ระยะเวลา	ผู้รับผิดชอบ
1.5 เสียงและความสั่นสะเทือน (ต่อ)	(12) ติดตั้งอุปกรณ์เพื่อลดความสั่นสะเทือนตามคำแนะนำของผู้ผลิตเครื่องจักร (13) จำกัดความเร็วของรถบรรทุกให้ไม่เกิน 30 กิโลเมตรต่อชั่วโมง โดยติดป้ายหลังรถว่า “หากพนักงานขับรถเร็วเกิน 30 กิโลเมตรต่อชั่วโมง โปรดแจ้ง (ระบุเบอร์โทรศัพท์)” (14) หลีกเลี่ยงการขนส่งวัสดุก่อสร้างในช่วงเวลาเร่งด่วนและเวลากลางคืน (15) จัดให้มีกล่องรับความคิดเห็น เพื่อรับเรื่องร้องเรียนที่เกิดขึ้น (16) โครงการจะมีการตรวจสอบอาคารข้างเคียงก่อนก่อสร้าง กรณีที่การก่อสร้างของโครงการก่อให้เกิดเหตุเดือดร้อนรำคาญจากความสั่นสะเทือน โครงการจัดให้มีการชดเชยค่าเสียหายที่เกิดขึ้นจากโครงการ และโครงการจะทำการซ่อมแซมให้อยู่ในสภาพเดิม กรณีมีบุคคลใดได้รับผลกระทบจากการก่อสร้างโครงการต้องเข้าไปแก้ไข และให้ความช่วยเหลือทันที		
1.6 ทรัพยากรน้ำ	การดำเนินโครงการในระยะก่อสร้างไม่ส่งผลกระทบต่อทรัพยากรน้ำผิวดินบริเวณใกล้เคียงโครงการแต่อย่างใด	-	-

ตารางที่ 5-2 สรุปผลกระทบสิ่งแวดล้อม มาตรการป้องกันและแก้ไขผลกระทบสิ่งแวดล้อม และมาตรการติดตามตรวจสอบผลกระทบสิ่งแวดล้อม โครงการอาคารชุด เลคแลนด์ วอเตอร์ฟร้อนท์คอนโด 4 ชั้น เฟส 1 ของบริษัท บางเทาแกรนด์ จำกัด ระยะก่อสร้าง (ต่อ)

องค์ประกอบทาง สิ่งแวดล้อมและคุณค่าต่าง ๆ	มาตรการป้องกันและแก้ไขผลกระทบสิ่งแวดล้อม	ระยะเวลา	ผู้รับผิดชอบ
2. ผลกระทบต่อทรัพยากรชีวภาพ			
2.1 นิเวศวิทยาทางบก	การดำเนินโครงการในระยะก่อสร้างจึงไม่ก่อให้เกิดผลกระทบต่อสัตว์บก	-	-
2.2 นิเวศวิทยาทางน้ำ	(1) จัดให้มีการบำบัดโดยใช้ถังบำบัดน้ำเสียสำเร็จรูปสำเร็จรูปชนิดเติมอากาศ จำนวน 1 ชุด สามารถ รองรับน้ำเสียได้ 12.00 ลูกบาศก์เมตร/วัน สำหรับพื้นที่ก่อสร้าง น้ำเสียที่ผ่านการบำบัดจะซึมลงบ่อ ซึมต่อไป (2) จัดให้มีขนาดเส้นผ่านศูนย์กลาง 0.4 ที่มีบ่อพักน้ำเป็นระยะๆ เพื่อรวบรวมน้ำเข้าสู่บ่อตกตะกอน/ บ่อหน่วงน้ำ ปริมาตร 85 ลูกบาศก์เมตร จำนวน 3 บ่อ สำหรับตกตะกอนดิน กรวด ทราย และเศษ ขยะ ก่อนระบายออกสู่ชุมชนน้ำเอksen (ที่ดินภาระจำยอม) ต่อไป (3) จัดให้มีการขุดลอกบ่อตกตะกอน/บ่อหน่วงน้ำเป็นประจำ (4) จัดให้มีแผนงานตรวจสอบระบบบำบัดน้ำเสียเป็นประจำ หากน้ำโสโครกในถังบำบัดน้ำเสียสำเร็จรูป เต็มจะต้องติดต่อรถสูบล้างสิ่งปฏิกูลมาสูบล้างกำจัดต่อไป (5) เมื่อการก่อสร้างแล้วเสร็จ ผู้รับเหมาก่อสร้างจะต้องให้รถสูบล้างสิ่งปฏิกูลมาสูบล้างสิ่งปฏิกูลออกจากถัง บำบัดน้ำเสียให้หมด และปรับปรุงพื้นที่ให้เรียบร้อย (6) ขะลอกการก่อสร้างในช่วงที่ฝนตก	- ตลอดระยะเวลา ก่อสร้าง	- บริษัท บางเทาแกรนด์ จำกัด
3. ผลกระทบต่อคุณค่าการใช้ประโยชน์ของมนุษย์			
3.1 การใช้น้ำ	(1) รณรงค์ให้คนงานมีการใช้น้ำอย่างประหยัด (2) จัดให้มีถังเก็บน้ำสำรอง ขนาด 20 ลูกบาศก์เมตร จำนวน 6 ถัง สำหรับพื้นที่ก่อสร้าง และบ่อ ปูนซีเมนต์ชั่วคราว ปริมาตร 10 ลูกบาศก์เมตร จำนวน 2 บ่อ สำหรับบ้านพักคนงาน (3) จัดเตรียมกระบะสำหรับล้างอุปกรณ์ก่อสร้าง เพื่อให้สามารถล้างอุปกรณ์ได้ในปริมาณมาก โดยไม่ ปล่อยน้ำทิ้งอย่างเปล่าประโยชน์	- ตลอดระยะเวลา ก่อสร้าง	- บริษัท บางเทาแกรนด์ จำกัด

ตารางที่ 5-2 สรุปผลกระทบสิ่งแวดล้อม มาตรการป้องกันและแก้ไขผลกระทบสิ่งแวดล้อม และมาตรการติดตามตรวจสอบผลกระทบสิ่งแวดล้อม โครงการอาคารชุด เลคแลนด์ วอเตอร์ฟร้อนท์คอนโด 4 ชั้น เฟส 1 ของบริษัท บางเทาแกรนด์ จำกัด ระยะก่อสร้าง (ต่อ)

องค์ประกอบทาง สิ่งแวดล้อมและคุณค่าต่าง ๆ	มาตรการป้องกันและแก้ไขผลกระทบสิ่งแวดล้อม	ระยะเวลา	ผู้รับผิดชอบ
3.2 การจัดการน้ำเสียสิ่งปฏิกูล	(1) จัดให้มีห้องส้วมที่ถูกหลักสุขาภิบาลให้เพียงพอ จำนวน 20 ห้อง สำหรับพื้นที่ก่อสร้าง และจำนวน 5 ห้อง สำหรับบ้านพักคนงาน (2) จัดให้มีการบำบัดโดยใช้ถังบำบัดน้ำเสียสำเร็จรูปสำเร็จรูปชนิดเติมอากาศ จำนวน 1 ชุด สามารถรองรับน้ำเสียได้ 12.00 ลูกบาศก์เมตร/วัน และบ่อซึม จำนวน 3 บ่อ ปริมาตรบ่อละ 2 ลูกบาศก์เมตร สำหรับพื้นที่ก่อสร้าง น้ำเสียที่ผ่านการบำบัดจะซึมลงบ่อซึมต่อไป และจัดให้มีถังบำบัดน้ำเสียสำเร็จรูปชนิดเติมอากาศ จำนวน 1 ชุด สามารถรองรับน้ำเสียได้ 20 ลูกบาศก์เมตร น้ำเสียที่ผ่านการบำบัดแล้วจะปล่อยลงสู่ท่อระบายน้ำสาธารณะต่อไป สำหรับบ้านพักคนงาน (3) จัดให้มีคนงานตรวจสอบระบบบำบัดน้ำเสียเป็นประจำ หากน้ำโสโครกในถังบำบัดน้ำเสียสำเร็จรูปเต็มจะต้องติดต่อรถสูบสิ่งปฏิกูลมาสูบน้ำไปกำจัดต่อไป (4) จัดให้มีคนงานคอยดูแลทำความสะอาดห้องส้วมเป็นประจำ และกำชับให้คนงานรักษาความสะอาดบริเวณห้องส้วม เพื่อป้องกันไม่ให้ส่งกลิ่นรบกวนผู้อยู่อาศัยข้างเคียง (5) เมื่อการก่อสร้างแล้วเสร็จ ผู้รับเหมาก่อสร้างจะต้องให้รถสูบสิ่งปฏิกูลมาสูบน้ำสิ่งปฏิกูลออกจากถังบำบัดน้ำเสียให้หมด และปรับปรุงพื้นที่ให้เรียบร้อย	- ตลอดระยะเวลา ก่อสร้าง	- บริษัท บางเทาแกรนด์ จำกัด
3.3 การระบายน้ำและการป้องกัน น้ำท่วม	(1) ท่อระบายน้ำชั่วคราว ขนาดเส้นผ่านศูนย์กลาง 0.4 เมตร ที่มีบ่อพักน้ำเป็นระยะๆ เพื่อรวบรวมน้ำเข้าสู่บ่อตกตะกอน/บ่อหน่วงน้ำ ปริมาตร 85 ลูกบาศก์เมตร จำนวน 3 บ่อ สำหรับดักตะกอนดิน กรวด ทราย และเศษขยะ ก่อนระบายออกสู่ชุมชนน้ำเอksen (ที่ดินภาระจำยอม) ต่อไป (2) โครงการจัดให้มีการขุดลอกบ่อตกตะกอน/บ่อหน่วงน้ำ และท่อระบายน้ำเป็นประจำทุกเดือน ตลอดระยะเวลาก่อสร้าง เพื่อเพิ่มประสิทธิภาพในการรองรับได้อย่างเพียงพอ (3) จัดให้มีคนงานคอยทำความสะอาดบริเวณพื้นที่ก่อสร้าง เพื่อป้องกันมิให้เศษดิน เศษขยะ หรือเศษวัสดุก่อสร้าง อุดตันหรือกีดขวางทางไหลของน้ำ (4) กำชับผู้รับเหมาให้การระบายน้ำในช่วงก่อสร้างต้องเป็นการระบายน้ำใสเท่านั้น	- ตลอดระยะเวลา ก่อสร้าง	- บริษัท บางเทาแกรนด์ จำกัด

ตารางที่ 5-2 สรุปผลกระทบสิ่งแวดล้อม มาตรการป้องกันและแก้ไขผลกระทบสิ่งแวดล้อม และมาตรการติดตามตรวจสอบผลกระทบสิ่งแวดล้อม โครงการอาคารชุด เลคแลนด์ วอเตอร์ฟร้อนท์คอนโด 4 ชั้น เฟส 1 ของบริษัท บางเทาแกรนด์ จำกัด ระยะก่อสร้าง (ต่อ)

องค์ประกอบทาง สิ่งแวดล้อมและคุณค่าต่าง ๆ	มาตรการป้องกันและแก้ไขผลกระทบสิ่งแวดล้อม	ระยะเวลา	ผู้รับผิดชอบ
3.4 การจัดการมูลฝอย	<p>(1) กำหนดให้ผู้รับเหมาเป็นผู้รับผิดชอบในการจัดการเศษวัสดุจากการก่อสร้าง โดยเฉพาะไม้ เศษผ้าขนาดใหญ่ และกระเบื้องหลังคา จะถูกรวบรวมเพื่อนำไปใช้ในโครงการอื่นต่อไป สำหรับเศษคอนกรีต เศษอิฐ จะใช้ในการถมพื้นที่ในโครงการ เศษกระเบื้องเซรามิก และยิปซัมบอร์ด โครงการจะกำหนดให้ผู้รับเหมาเป็นผู้ดำเนินการขนย้ายไปใช้บริเวณพื้นที่ภายนอกโครงการ ส่วนเศษเหล็กจะขายให้กับคนรับซื้อของเก่า</p> <p>(2) จัดให้มีถังขยะบริเวณพื้นที่ก่อสร้าง ขนาด 240 ลิตร จำนวน 2 ถัง แบ่งเป็นถังมูลฝอยอินทรีย์ และถังมูลฝอยรีไซเคิล อย่างละ 1 ถัง และถังขยะขนาด 120 ลิตร จำนวน 3 ถัง แบ่งเป็นถังมูลฝอยทั่วไป ถังมูลฝอยอันตราย และถังมูลฝอยติดเชื้อ อย่างละ 1 ถัง และถังขยะบริเวณบ้านพักคนงาน ขนาด 240 ลิตร จำนวน 2 ถัง แบ่งเป็นถังมูลฝอยอินทรีย์ และถังมูลฝอยรีไซเคิล อย่างละ 1 ถัง และถังขยะขนาด 120 ลิตร จำนวน 3 ถัง แบ่งเป็นถังมูลฝอยทั่วไป ถังมูลฝอยอันตราย และถังมูลฝอยติดเชื้อ อย่างละ 1 ถัง</p> <p>(3) ผู้รับเหมาโครงการจะว่าจ้างบริษัทเอกชนที่ขึ้นทะเบียนกับองค์การบริหารส่วนตำบลเชิงทะเลเข้ามาดำเนินการเก็บขนขยะไปกำจัดต่อไป</p> <p>(4) ขยะอันตรายโครงการจะรวบรวมใส่ถุงขยะอันตรายสีแดงเมื่อมีปริมาณมากพอแล้วจะส่งไปให้ศูนย์กำจัดขยะเพื่อนำไปกำจัดต่อไป</p> <p>(5) ขยะมูลฝอยติดเชื้อ จะรวบรวมใส่ถุงแดง ที่มีสัญลักษณ์ “ขยะติดเชื้อ” โดยเก็บรวบรวมใส่ถุงขยะ 2 ชั้น และทำลายเชื้อเบื้องต้นโดยสารฆ่าเชื้อ แล้วมัดปากถุงให้แน่น และนำไปพักไว้ที่จุดพักขยะ โดยจะประสานงานหน่วยงานเอกชนที่ขึ้นทะเบียนกับองค์การบริหารส่วนตำบลเชิงทะเลรับไปกำจัดเช่นเดียวกับขยะทั่วไป</p> <p>(6) ตรวจสอบภาชนะรองรับขยะมูลฝอยให้อยู่ในสภาพดีอยู่เสมอ</p> <p>(7) กำชับคนงานก่อสร้างให้ทิ้งขยะมูลฝอยลงภาชนะรองรับที่ได้จัดเตรียมไว้อย่างเคร่งครัด</p> <p>(8) คัดแยกขยะที่สามารถนำมาย่อย เพื่อลดปริมาณมูลฝอยที่ต้องนำไปกำจัด</p> <p>(9) ส่งเสริมให้มีการคัดแยกขยะ โดยติดตั้งป้ายแยกประเภทของขยะไว้ที่ถังขยะให้ชัดเจน</p> <p>(10) รวบรวมมูลฝอยหรือเศษวัสดุก่อสร้าง เพื่อนำกลับไปใช้ใหม่</p> <p>(11) สำรวจปริมาณมูลฝอย เมื่อพบว่าปริมาณมากขึ้นต้องเพิ่มจำนวนถังรองรับมูลฝอย</p>	- ตลอดระยะเวลา ก่อสร้าง	- บริษัท บางเทาแกรนด์ จำกัด

ตารางที่ 5-2 สรุปผลกระทบสิ่งแวดล้อม มาตรการป้องกันและแก้ไขผลกระทบสิ่งแวดล้อม และมาตรการติดตามตรวจสอบผลกระทบสิ่งแวดล้อม โครงการอาคารชุด เลคแลนด์ วอเตอร์ฟร้อนท์คอนโด 4 ชั้น เฟส 1 ของบริษัท บางเทาแกรนด์ จำกัด ระยะก่อสร้าง (ต่อ)

องค์ประกอบทาง สิ่งแวดล้อมและคุณค่าต่าง ๆ	มาตรการป้องกันและแก้ไขผลกระทบสิ่งแวดล้อม	ระยะเวลา	ผู้รับผิดชอบ
3.5 พลังงานและไฟฟ้า	(1) เลือกใช้ไฟฟ้าส่องสว่างและอุปกรณ์ไฟฟ้าต่างๆ แบบประหยัดพลังงาน (2) การติดตั้งอุปกรณ์และการจ่ายไฟฟ้าต้องถูกต้องตามมาตรฐาน (3) กำชับให้คนงานใช้ไฟฟ้าอย่างประหยัด	- ตลอดระยะเวลา ก่อสร้าง	- บริษัท บางเทาแกรนด์ จำกัด
3.6 การจราจร	(1) ในเขตก่อสร้างและเขตชุมชน จะจำกัดความเร็วของรถบรรทุกไม่เกิน 30 กิโลเมตร/ชั่วโมง โดย ติดป้ายหลังรถว่า “หากพนักงานขับรถเร็วเกิน 30 กิโลเมตรต่อชั่วโมง โปรดแจ้ง (ระบุเบอร์ โทรศัพท์)” (2) โครงการจะกำหนดเวลาของรถขนส่งวัสดุและอุปกรณ์ก่อสร้าง โดยระบุเวลาการขนส่งในช่วงเวลา 09.00-16.00 น. ในวันจันทร์ถึงวันเสาร์ โดยโครงการจะหลีกเลี่ยงการขนส่งในช่วงชั่วโมงเร่งด่วน เช่น ช่วงเช้า 07.00-09.00 น. และช่วงเย็น 16.00-17.00 น. หลังจากเวลา 17.00 น. เป็นต้นไป หากมีความจำเป็นต้องมีการขนส่ง เช่น รถขนส่งคอนกรีตผสมเสร็จ เป็นต้น จะดำเนินการได้ไม่เกิน 20.00 น. โดยจะจัดให้มีแสงสว่างอย่างเพียงพอ รวมทั้งโครงการจะแจ้งให้ผู้อาศัยอยู่ใกล้เคียง ทราบล่วงหน้าอย่างน้อย 1 วัน และขออนุญาตไปยังเจ้าพนักงานจราจร สำหรับวันอาทิตย์และ วันหยุดนักขัตฤกษ์จะหยุดดำเนินการขนส่งวัสดุก่อสร้าง เช่นกัน (3) เส้นทางรถขนส่งวัสดุโครงการจะหลีกเลี่ยงการใช้เส้นทางในเขตเมืองที่มีสภาพการจราจรคับคั่ง (4) รถบรรทุกวัสดุอุปกรณ์จะใช้ผ้าใบปกคลุมกระบะรถให้มิดชิด เพื่อป้องกันการรบกวนของวัสดุ ก่อสร้างและอุปกรณ์ต่างๆ อันอาจจะก่อให้เกิดอุบัติเหตุแก่ผู้ใช้ถนน (5) ควมคุมมิให้มีการบรรทุกเกินพิกัดน้ำหนักที่กำหนดไว้สำหรับรถบรรทุกนั้นๆ และเมื่อดำเนินการ ก่อสร้างแล้วเสร็จ หากพบว่าถนนทางเข้าโครงการชำรุด เนื่องจากการขนส่งวัสดุต่างๆ เข้าสู่ โครงการให้ดำเนินการซ่อมแซมให้อยู่ในสภาพเรียบร้อย (6) ห้ามมิให้มีการจอดรถบรรทุกหรือรถที่ใช้ในการขนส่งวัสดุก่อสร้างตลอดแนวด้านหน้าพื้นที่โครงการ และบริเวณทางเข้า-ออก เพื่อป้องกันการกีดขวางการจราจร	- ตลอดระยะเวลา ก่อสร้าง	- บริษัท บางเทาแกรนด์ จำกัด

ตารางที่ 5-2 สรุปผลกระทบสิ่งแวดล้อม มาตรการป้องกันและแก้ไขผลกระทบสิ่งแวดล้อม และมาตรการติดตามตรวจสอบผลกระทบสิ่งแวดล้อม โครงการอาคารชุด เลคแลนด์ วอเตอร์ฟร้อนท์คอนโด 4 ชั้น เฟส 1 ของบริษัท บางเทาแกรนด์ จำกัด ระยะก่อสร้าง (ต่อ)

องค์ประกอบทาง สิ่งแวดล้อมและคุณค่าต่าง ๆ	มาตรการป้องกันและแก้ไขผลกระทบสิ่งแวดล้อม	ระยะเวลา	ผู้รับผิดชอบ
3.6 การจราจร (ต่อ)	(7) จัดให้มีเจ้าหน้าที่คอยอำนวยความสะดวกกรณีมีรถเข้า-ออกจากพื้นที่ก่อสร้างของโครงการ (8) จัดให้มีป้ายชื่อโครงการ และลูกศรแสดงทิศทางการเข้า-ออกโครงการให้สามารถมองเห็นได้อย่างชัดเจน ในระยะที่สามารถชะลอเพื่อเลี้ยวเข้าสู่พื้นที่โครงการได้อย่างปลอดภัย (9) จัดให้มีที่สำหรับล้างล้อรถบริเวณทางเข้า-ออกพื้นที่ก่อสร้าง (10) ทำความสะอาดล้อรถบรรทุกก่อนออกสู่ถนนทุกครั้ง เช่น จัดให้ล้างล้อเพื่อให้ดินหลุดจากล้อให้หมด โดยการฉีดล้างล้อด้วยสายยางฉีดน้ำ บริเวณตำแหน่งจุดล้างล้อรถ (11) ติดตั้งป้ายเครื่องหมายจราจรบริเวณทางเข้า-ออกสู่ถนนสาธารณะ		
3.7 การใช้ประโยชน์ที่ดิน	(1) โครงการไม่มีการกระทำใดๆ ที่เป็นการทำลายดินแดนทั้งที่อยู่ใต้พื้นดิน ระดับพื้นดิน หรือผิวดิน ทั้งนี้ ในการก่อสร้าง หากพบหินดานในบริเวณพื้นที่โครงการจะไม่เคลื่อนย้ายหรือทำลายหินดานทั้งที่อยู่ใต้พื้นดิน ระดับพื้นดิน และผิวดิน (2) ควบคุมกำกับดูแลการก่อสร้างอาคารให้เป็นตามทีออกแบบไว้ตามใบอนุญาตก่อสร้างอย่างเคร่งครัด และสม่ำเสมอเพื่อป้องกันความคลาดเคลื่อนจากการก่อสร้างที่อาจจะเกิดขึ้น	- ตลอดระยะเวลา ก่อสร้าง	- บริษัท บางเทาแกรนด์ จำกัด
3.8 การระบายอากาศ	ในช่วงก่อสร้างจะไม่ส่งผลกระทบด้านระบายอากาศและระบายความร้อน ต่อบริเวณใกล้เคียงพื้นที่โครงการแต่อย่างใด	-	-

ตารางที่ 5-2 สรุปผลกระทบสิ่งแวดล้อม มาตรการป้องกันและแก้ไขผลกระทบสิ่งแวดล้อม และมาตรการติดตามตรวจสอบผลกระทบสิ่งแวดล้อม โครงการอาคารชุด เลคแลนด์ วอเตอร์ฟร้อนท์คอนโด 4 ชั้น เฟส 1 ของบริษัท บางเทาแกรนด์ จำกัด ระยะก่อสร้าง (ต่อ)

องค์ประกอบทาง สิ่งแวดล้อมและคุณค่าต่าง ๆ	มาตรการป้องกันและแก้ไขผลกระทบสิ่งแวดล้อม	ระยะเวลา	ผู้รับผิดชอบ
4. ผลกระทบต่อคุณค่าคุณภาพชีวิต			
4.1 ผลกระทบที่อาจเกิดขึ้นจาก การมีโครงการต่อคุณภาพชีวิต	<p><u>มาตรการป้องกันและแก้ไข ด้านผลกระทบต่อวิถีชีวิตของคนในชุมชน</u></p> <p>(1) กำชับผู้รับเหมาก่อสร้างต้องกำหนดกฎเกณฑ์และคอยสอดส่องดูแลพฤติกรรมของคนงานก่อสร้างให้อยู่ในระเบียบ มิให้ก่อความเดือดร้อนรำคาญ และปัญหาต่างๆ ให้กับผู้ที่พักอาศัยในชุมชนและพื้นที่ใกล้เคียง หากคนงานประพฤติผิดต้องมีการว่ากล่าวตักเตือน ลงโทษหรือถึงขั้นไล่ออก โดยพิจารณาจากความเหมาะสมของเหตุการณ์ที่เกิดขึ้น</p> <p>(2) จัดให้มีหัวหน้าคนงานสำหรับควบคุมงานก่อสร้างไม่ให้สร้างความเดือดร้อนกับประชาชนโดยรอบ</p> <p>(3) จัดให้มีเจ้าหน้าที่ของโครงการและบริษัทผู้รับเหมาเข้าพบผู้พักอาศัยที่อยู่ข้างเคียงก่อนดำเนินการก่อสร้าง และตลอดระยะเวลาการก่อสร้าง ทุกระยะ 1 ครั้ง/สัปดาห์ และให้หมายเลขโทรศัพท์ที่สามารถติดต่อได้ทันทีที่ได้รับความเดือดร้อน</p> <p>(4) หากเกิดความเสียหายแก่สิ่งปลูกสร้างบริเวณข้างเคียงจากการก่อสร้าง โครงการ/ผู้รับเหมาก่อสร้างต้องรับผิดชอบในการแก้ไข</p> <p>(5) ปฏิบัติตามมาตรการป้องกันและแก้ไขผลกระทบด้านกายภาพ ชีวภาพ และคุณค่าการใช้ประโยชน์ของมนุษย์อย่างเคร่งครัด และจัดให้มีเจ้าหน้าที่ประสานผู้อยู่ข้างเคียงโครงการตลอดช่วงเวลาก่อสร้าง เพื่อป้องกันความขัดแย้ง</p> <p>(6) โครงการจะไม่ทำนิติกรรมใดๆ ที่เกี่ยวเนื่องกับห้องชุดให้กับประชาชนในขณะที่ยังไม่มีการโอนกรรมสิทธิ์ที่ดิน</p>	- ตลอดระยะเวลา ก่อสร้าง	- บริษัท บางเทาแกรนด์ จำกัด

ตารางที่ 5-2 สรุปผลกระทบสิ่งแวดล้อม มาตรการป้องกันและแก้ไขผลกระทบสิ่งแวดล้อม และมาตรการติดตามตรวจสอบผลกระทบสิ่งแวดล้อม โครงการอาคารชุด เลคแลนด์ วอเตอร์ฟร้อนท์คอนโด 4 ชั้น เฟส 1 ของบริษัท บางเทาแกรนด์ จำกัด ระยะก่อสร้าง (ต่อ)

องค์ประกอบทาง สิ่งแวดล้อมและคุณค่าต่าง ๆ	มาตรการป้องกันและแก้ไขผลกระทบสิ่งแวดล้อม	ระยะเวลา	ผู้รับผิดชอบ
4.1 ผลกระทบที่อาจเกิดขึ้นจาก การมีโครงการต่อคุณภาพชีวิต (ต่อ)	<p><u>มาตรการป้องกันและแก้ไข ด้านผลกระทบด้านเชื้อชาติ</u></p> <p>(1) พิจารณาเลือกคนในท้องถิ่นที่มีคุณสมบัติตรงตามที่ต้องการเข้ามาทำงานในโครงการ เพื่อให้เกิดการจ้างงานในชุมชน และป้องกันปัญหาความขัดแย้งระหว่างโครงการกับชุมชน</p> <p>(2) กรณีที่มีแรงงานต่างด้าว เลือกคนงานที่ได้รับอนุญาตอย่างถูกต้องตามกฎหมายแรงงานต่างด้าว และมีการขึ้นทะเบียนแรงงานต่างด้าวเพื่อให้ตรวจสอบประวัติคนงานได้</p> <p>(3) ควบคุมคนงานก่อสร้างให้อยู่ภายในพื้นที่ก่อสร้าง และกำหนดรูปแบบสีเสื้อผ้าชุดปฏิบัติงานก่อสร้างของคนงานให้อยู่ในรูปแบบเดียวกัน</p> <p><u>มาตรการป้องกันและแก้ไข ด้านความปลอดภัยในชีวิตและทรัพย์สิน</u></p> <p>(1) ปฏิบัติตามมาตรการป้องกันและแก้ไขผลกระทบสิ่งแวดล้อมที่ระบุไว้ในหัวข้อ 4.3 อาชีวอนามัยและความปลอดภัย (มาตรการป้องกันและแก้ไข ด้านการป้องกันอัคคีภัย)</p> <p>(2) ปฏิบัติตามมาตรการป้องกันและแก้ไขผลกระทบสิ่งแวดล้อมที่ระบุไว้ในหัวข้อ 4.3 อาชีวอนามัยและความปลอดภัย (มาตรการด้านความปลอดภัยและอาชีวอนามัยจากงานก่อสร้างต่อคนงานก่อสร้างและชุมชนข้างเคียง)</p>		

ตารางที่ 5-2 สรุปผลกระทบสิ่งแวดล้อม มาตรการป้องกันและแก้ไขผลกระทบสิ่งแวดล้อม และมาตรการติดตามตรวจสอบผลกระทบสิ่งแวดล้อม โครงการอาคารชุด เลคแลนด์ วอเตอร์ฟร้อนท์คอนโด 4 ชั้น เฟส 1 ของบริษัท บางเทาแกรนด์ จำกัด ระยะก่อสร้าง (ต่อ)

องค์ประกอบทางสิ่งแวดล้อมและคุณค่าต่าง ๆ	มาตรการป้องกันและแก้ไขผลกระทบสิ่งแวดล้อม	ระยะเวลา	ผู้รับผิดชอบ
4.2 การสาธารณสุข	<p><u>มาตรการป้องกันและแก้ไขเรื่องโรคระบบทางเดินหายใจ</u></p> <p>(1) ปฏิบัติตามมาตรการป้องกันและแก้ไขผลกระทบสิ่งแวดล้อมที่ระบุในหัวข้อ 1.4 เรื่องคุณภาพอากาศอย่างเคร่งครัด</p> <p><u>มาตรการป้องกันและแก้ไขเรื่องโรคที่สัตว์และแมลงเป็นพาหะนำโรค</u></p> <p>(1) ตรวจสอบสุขภาพคนงานก่อนรับเข้าทำงาน</p> <p>(2) จัดหาน้ำดื่มน้ำใช้ ระบบรวบรวมและกำจัดขยะ น้ำเสีย สิ่งปฏิกูลที่ถูกสุขลักษณะไว้อย่างเพียงพอ เพื่อป้องกันไม่ให้เกิดแหล่งเพาะพันธุ์โรค</p> <p>(3) ดูแลและรักษาความสะอาดบริเวณที่พัก ห้องส้วม และห้องอาบน้ำอย่างสม่ำเสมอ</p> <p>(4) ดูแลไม่ให้มีแหล่งน้ำท่วมขังในบริเวณพื้นที่ก่อสร้างและบ้านพักคนงาน เพื่อป้องกันการเกิดแหล่งเพาะพันธุ์ยุงหรือแหล่งเชื้อโรคต่างๆ</p> <p>(5) จัดฟันยากำจัดยุง แมลงสาบ แมลงวัน และแหล่งเพาะพันธุ์ ก่อนและหลังรื้อถอนบ้านพักคนงาน ห้องน้ำ ห้องส้วม</p> <p><u>มาตรการป้องกันและแก้ไขเรื่องโรคเครียด</u></p> <p>(1) จัดหาที่พักอาศัยที่แข็งแรง ปลอดภัย และสะอาดให้คนงาน</p> <p>(2) แบ่งเวลาการทำงานและการพักผ่อนให้มีความเหมาะสม</p> <p>(3) วางมาตรการกับดูแลและควบคุมคนงานไม่ให้อารมณ์หรือบุกรุกพื้นที่นอกโครงการ เช่น</p> <ul style="list-style-type: none"> - ดูแลควบคุมคนงานอย่างเข้มงวด เพื่อป้องกันปัญหาการลักขโมยกับทำร้ายร่างกาย และการทะเลาะวิวาทระหว่างคนงานด้วยกันเองหรือระหว่างคนงานกับคนในชุมชนใกล้เคียง - กำหนดเวลาเข้า-ออก บ้านพักคนงานไว้น่าไม่เกิน 22.00 น. และต้องมีการเซ็นชื่อเข้า-ออกบ้านพัก 	- ตลอดระยะเวลาก่อสร้าง	- บริษัท บางเทาแกรนด์ จำกัด

ตารางที่ 5-2 สรุปผลกระทบสิ่งแวดล้อม มาตรการป้องกันและแก้ไขผลกระทบสิ่งแวดล้อม และมาตรการติดตามตรวจสอบผลกระทบสิ่งแวดล้อม โครงการอาคารชุด เลคแลนด์ วอเตอร์ฟร้อนท์คอนโด 4 ชั้น เฟส 1 ของบริษัท บางเทาแกรนด์ จำกัด ระยะก่อสร้าง (ต่อ)

องค์ประกอบทาง สิ่งแวดล้อมและคุณค่าต่าง ๆ	มาตรการป้องกันและแก้ไขผลกระทบสิ่งแวดล้อม	ระยะเวลา	ผู้รับผิดชอบ
4.2 การสาธารณสุข (ต่อ)	<ul style="list-style-type: none"> - บริษัทฯ จะไม่อนุญาตให้คนงานพักอาศัยที่บริเวณโครงการ - มีผู้จัดการแคมป์ดูแลรับผิดชอบโดยตรง ตรวจสอบผู้พักอาศัยอย่างน้อยสัปดาห์ละครั้ง - ห้ามเล่นการพนัน ดื่มสุรา พกอาวุธผิดกฎหมายและมียาเสพติดในบริเวณบ้านพักคนงาน - ติดตั้งอุปกรณ์รักษาความปลอดภัย - หากคนงานฝ่าฝืนกฎระเบียบหรือทำผิดกฎหมาย บริษัทผู้รับเหมาจะต้องลงโทษตามกฎหมายระเบียบอย่างเคร่งครัด <p><u>มาตรการป้องกันและแก้ไขเรื่องอุบัติเหตุ</u></p> <p>(1) ปฏิบัติตามมาตรการป้องกันและแก้ไขผลกระทบสิ่งแวดล้อมที่ระบุในหัวข้อ 4.3 เรื่องอาชีวอนามัยและความปลอดภัยอย่างเคร่งครัด</p> <p><u>มาตรการป้องกันและแก้ไขเรื่องโรคติดเชื้อไวรัสโคโรนา 2019 หรือ โรคโควิด 19</u></p> <p>(1) พิจารณารับคนงานในท้องถิ่นเป็นอันดับแรก กรณีรับคนงานต่างด้าวเข้าทำงาน ต้องรับคนงานต่างด้าวที่มีใบอนุญาตเข้าทำงานอย่างถูกต้องตามกฎหมาย</p> <p>(2) ตรวจสอบสุขภาพคนงานก่อนเข้ารับทำงาน</p> <p>(3) ให้คนงานสวมใส่หน้ากากอนามัยในขณะที่กำลังทำงานก่อสร้าง หรืออยู่ในสถานที่แออัด</p> <p>(4) ประชาสัมพันธ์ให้คนงาน ล้างมือบ่อยๆ ด้วยสบู่และน้ำหรือเจลล้างมือที่มีส่วนผสมของแอลกอฮอล์</p> <p>(5) ประชาสัมพันธ์ให้คนงานใช้กระดาษทิชชูหรือข้อพับตรงข้อศอกด้านในปิดปากและจมูกขณะไอหรือจาม</p> <p>(6) ประชาสัมพันธ์ให้คนงานหลีกเลี่ยงการพบปะใกล้ชิด (ระยะ 1 เมตรหรือ 3 ฟุต) กับคนที่ไม่สบาย จัดให้มีเจลล้างมือที่มีส่วนผสมของแอลกอฮอล์ 70% ถึง 80% ไว้บริเวณต่างๆ ทั่วพื้นที่โครงการ</p>		

ตารางที่ 5-2 สรุปผลกระทบสิ่งแวดล้อม มาตรการป้องกันและแก้ไขผลกระทบสิ่งแวดล้อม และมาตรการติดตามตรวจสอบผลกระทบสิ่งแวดล้อม โครงการอาคารชุด
เลคแลนด์ วอเตอร์ฟร้อนท์คอนโด 4 ชั้น เฟส 1 ของบริษัท บางเทาแกรนด์ จำกัด ระยะก่อสร้าง (ต่อ)

องค์ประกอบทาง สิ่งแวดล้อมและคุณค่าต่าง ๆ	มาตรการป้องกันและแก้ไขผลกระทบสิ่งแวดล้อม	ระยะเวลา	ผู้รับผิดชอบ
4.3 อาชีวอนามัยและความ ปลอดภัย	<p><u>มาตรการป้องกันและแก้ไข ด้านการป้องกันอัคคีภัย</u></p> <p>(1) ห้ามสูบบุหรี่ในบริเวณพื้นที่ก่อสร้างโดยเด็ดขาด</p> <p>(2) ห้ามเผาขยะในพื้นที่ก่อสร้างอย่างเด็ดขาด</p> <p>(3) ติดตั้งป้ายสัญลักษณ์ ป้ายเตือนในบริเวณที่อาจจะเกิดอันตราย เช่น “เขตก่อสร้าง” “ห้ามเข้าก่อนได้รับอนุญาต” “ห้ามสูบบุหรี่” เป็นต้น ซึ่งขนาดของป้ายเตือนต้องมีขนาดที่สามารถมองเห็นได้ชัดเจน</p> <p>(4) ห้ามนำวัตถุไวไฟเข้าไปใกล้อุปกรณ์เครื่องมือที่มีประกายไฟโดยเด็ดขาด</p> <p>(5) ใช้อุปกรณ์ตัดไฟฟ้าอัตโนมัติ เมื่อเกิดกระแสไฟฟ้าลัดวงจร</p> <p>(6) ตรวจสอบเช็คอุปกรณ์/เครื่องมือให้อยู่ในสภาพปกติก่อนและหลังใช้งานอย่างสม่ำเสมอ</p> <p>(7) การเดินสายไฟบริเวณพื้นที่ก่อสร้างทุกขั้นตอนต้องกระทำอย่างถูกหลักวิชาการ</p> <p>(8) อบรมคนงานให้มีความรู้ในเรื่องสาเหตุแห่งอัคคีภัยอยู่เสมอ และต้องไม่ประมาทในการทำงาน</p> <p>(9) ผู้รับเหมาจะจัดเตรียมถังดับเพลิงแบบมือถือชนิดผงเคมีแห้ง ขนาด 4 กิโลกรัม ติดตั้งไว้ตามจุดที่คาดว่าจะเกิดเพลิงไหม้ได้ง่าย และอยู่ในตำแหน่งที่สามารถมองเห็นได้ง่าย</p> <p>(10) จัดเวรยามรักษาความปลอดภัย ตลอด 24 ชั่วโมง รวมทั้งเตรียมความพร้อมประสานงานกับหน่วยป้องกันและบรรเทาสาธารณภัยขององค์การบริหารส่วนตำบลเชิงทะเล</p>	- ตลอดระยะเวลา ก่อสร้าง	- บริษัท บางเทาแกรนด์ จำกัด

ตารางที่ 5-2 สรุปผลกระทบสิ่งแวดล้อม มาตรการป้องกันและแก้ไขผลกระทบสิ่งแวดล้อม และมาตรการติดตามตรวจสอบผลกระทบสิ่งแวดล้อม โครงการอาคารชุด
เลคแลนด์ วอเตอร์ฟร้อนท์คอนโด 4 ชั้น เฟส 1 ของบริษัท บางเทาแกรนด์ จำกัด ระยะก่อสร้าง (ต่อ)

องค์ประกอบทาง สิ่งแวดล้อมและคุณค่าต่าง ๆ	มาตรการป้องกันและแก้ไขผลกระทบสิ่งแวดล้อม	ระยะเวลา	ผู้รับผิดชอบ
4.3 อาชีวอนามัยและความ ปลอดภัย (ต่อ)	<p><u>มาตรการด้านความปลอดภัยและอาชีวอนามัยจากงานก่อสร้างต่อคนงานก่อสร้างและชุมชนข้างเคียง</u></p> <p>(1) กำหนดให้บริษัทรับเหมาก่อสร้างในโครงการต้องมีการพิจารณาการจัดการด้านความปลอดภัย ประกอบด้วย สัญญาว่าจ้างระหว่างเจ้าของโครงการ และบริษัทรับเหมาก่อสร้างจะต้องระบุครอบคลุมถึงวิธีการคุ้มครองความปลอดภัย และสุขภาพอนามัยของคนงานที่ปฏิบัติงานในโครงการ โดยควรมีรายละเอียดเกี่ยวกับ</p> <ul style="list-style-type: none"> - กฎเกณฑ์และข้อปฏิบัติเพื่อความปลอดภัยในการทำงาน - การจัดให้มีและควบคุมดูแลการใช้อุปกรณ์ป้องกันอันตรายส่วนบุคคลต่างๆ - การตรวจสอบสภาพเครื่องมือ/อุปกรณ์ทุกชนิด เพื่อความปลอดภัยในการทำงาน <p>(2) จัดให้มีอุปกรณ์ป้องกันอันตรายส่วนบุคคลที่เหมาะสมกับสภาพการทำงานให้เพียงพอกับจำนวนผู้ปฏิบัติงานที่ต้องใช้</p> <p>(3) ให้ก่อสร้างทำเฉพาะในช่วงเวลา เวลา 8.00-17.00 น. ในวันจันทร์ถึงวันเสาร์ หากมีการก่อสร้างเกินเวลาดังกล่าวโครงการจะทำเพียงเทคอนกรีตระบบฐานราก เท่านั้น และดำเนินการได้ไม่เกิน 20.00 น. โดยจะจัดให้มีแสงสว่างอย่างเพียงพอ รวมทั้งโครงการจะแจ้งให้ผู้ที่อาศัยอยู่ใกล้เคียงทราบล่วงหน้าอย่างน้อย 1 วัน และขออนุญาตไปยังองค์การบริหารส่วนตำบลเชิงทะเล สำหรับวันอาทิตย์ และวันหยุดนักขัตฤกษ์จะหยุดดำเนินการก่อสร้าง</p> <p>(4) ตรวจสอบและควบคุมดูแลให้มีการใช้อุปกรณ์ป้องกันอันตรายส่วนบุคคลอย่างถูกต้องและเหมาะสมกับประเภทของงาน</p> <p>(5) กำหนดขอบเขตและจัดทำแนวรั้วของบริเวณพื้นที่ก่อสร้างโครงการให้ชัดเจน พร้อมทั้งกำหนดจุดเข้า-ออก ของโครงการ</p>		

ตารางที่ 5-2 สรุปผลกระทบสิ่งแวดล้อม มาตรการป้องกันและแก้ไขผลกระทบสิ่งแวดล้อม และมาตรการติดตามตรวจสอบผลกระทบสิ่งแวดล้อม โครงการอาคารชุด เลคแลนด์ วอเตอร์ฟร้อนท์คอนโด 4 ชั้น เฟส 1 ของบริษัท บางเทาแกรนด์ จำกัด ระยะก่อสร้าง (ต่อ)

องค์ประกอบทาง สิ่งแวดล้อมและคุณค่าต่าง ๆ	มาตรการป้องกันและแก้ไขผลกระทบสิ่งแวดล้อม	ระยะเวลา	ผู้รับผิดชอบ
4.3 อาชีวอนามัยและความปลอดภัย (ต่อ)	<p>(6) ป้องกันเศษวัสดุร่วงหล่น โดยตั้งนั่งร้านเหล็กโดยรอบอาคาร ซึ่งด้วยผ้าใบหรือตาข่ายกันฝุ่น โดยรอบอาคาร ส่วนทางเดินภายนอกใช้ไม้เนื้อแข็ง ขนาด 1"x8" และ 1"x10" ปูเป็นทางเดิน และกันวัสดุร่วงหล่น</p> <p>(7) Tower Crane ที่ใช้ในการก่อสร้าง ควบคุมให้อยู่เฉพาะในพื้นที่ก่อสร้างโครงการ เพื่อป้องกันความเสียหายจากชีวิตและทรัพย์สินของ ผู้พักอาศัยที่อยู่ข้างเคียงโครงการ</p> <p>(8) จัดป้ายแนะนำการทำงาน ป้ายเตือน เพื่อให้คนงานก่อสร้างปฏิบัติงานได้อย่างถูกต้อง</p> <p>(9) จัดเตรียมอุปกรณ์ป้องกันอุบัติเหตุในระหว่างการทำงานให้กับคนงาน เช่น หมวกนิรภัย แวนตานิรภัย เป็นต้น</p> <p>(10) จัดป้ายเตือน หรือโปสเตอร์เพื่อการปฏิบัติงานที่ปลอดภัยในบริเวณที่จำเป็น เช่น “เขตก่อสร้าง” “ลดความเร็วรถยนต์” และ “เขตสวมหมวกนิรภัย” เป็นต้น</p> <p>(11) จัดให้มีเจ้าหน้าที่ตรวจสอบวิธีการปฏิบัติงาน สภาพของเครื่องจักรอุปกรณ์ รวมทั้งสภาพแวดล้อมในการทำงาน เพื่อให้ปฏิบัติงานได้อย่างปลอดภัย</p> <p>(12) กำหนดให้ผู้รับเหมาก่อสร้างต้องมีการจัดเก็บอุปกรณ์อย่างเป็นระเบียบเรียบร้อย</p> <p>(13) จัดเวรยามรักษาความปลอดภัยของโครงการ เพื่อมิให้บุคคลภายนอกผ่านเข้า-ออก ก่อนได้รับอนุญาตและดูแลความปลอดภัยในพื้นที่</p> <p>(14) ผู้รับเหมาก่อสร้างรักษาดูแลพื้นที่ก่อสร้างให้เป็นระเบียบและทำความสะอาดพื้นที่ก่อสร้างอยู่เสมอ</p> <p>(15) โครงการจะปฏิบัติตามกฎกระทรวงฉบับที่ 67 (พ.ศ. 2563) ออกตามความในพระราชบัญญัติควบคุมอาคาร พ.ศ. 2522 ในการป้องกันเรื่องฝุ่นละออง การติดตั้งนั่งร้าน และความปลอดภัยการติดตั้งเครน อย่างเคร่งครัด</p>		

ตารางที่ 5-2 สรุปผลกระทบสิ่งแวดล้อม มาตรการป้องกันและแก้ไขผลกระทบสิ่งแวดล้อม และมาตรการติดตามตรวจสอบผลกระทบสิ่งแวดล้อม โครงการอาคารชุด เลคแลนด์ วอเตอร์ฟร้อนท์คอนโด 4 ชั้น เฟส 1 ของบริษัท บางเทาแกรนด์ จำกัด ระยะก่อสร้าง (ต่อ)

องค์ประกอบทาง สิ่งแวดล้อมและคุณค่าต่าง ๆ	มาตรการป้องกันและแก้ไขผลกระทบสิ่งแวดล้อม	ระยะเวลา	ผู้รับผิดชอบ
4.3 อาชีวอนามัยและความปลอดภัย (ต่อ)	<p>มาตรการด้านความปลอดภัยจากคนงานก่อสร้างต่อชุมชนใกล้เคียง</p> <p>(1) ติดป้ายประชาสัมพันธ์แสดงรายละเอียดการก่อสร้างโครงการ เพื่อประชาสัมพันธ์ให้ประชาชนโดยรอบทราบ พร้อมระบุสถานที่และหมายเลขโทรศัพท์ สำหรับรับเรื่องร้องเรียนและข้อคิดเห็นเกี่ยวกับการก่อสร้าง พร้อมทั้งจัดให้มีการสอบถามเพื่อค้นหาข้อเท็จจริง และสาเหตุเพื่อกำหนดแนวทางแก้ไขปัญหา เพื่อสร้างความเข้าใจอันดีกับผู้อยู่อาศัยข้างเคียงเป็นระยะๆ ตามความเหมาะสม</p> <p>(2) ติดตั้งป้ายประชาสัมพันธ์บริเวณหน้าพื้นที่บ้านพักคนงาน โดยระบุชื่อบริษัทผู้รับเหมา ชื่อผู้รับเหมา/ผู้ควบคุมงาน พร้อมเบอร์โทรศัพท์ติดต่อ เพื่อให้ผู้พักอาศัยที่อยู่ใกล้เคียงพื้นที่บ้านพักคนงานก่อสร้างได้รับทราบข้อมูล และสามารถติดต่อกับผู้รับเหมา/ผู้ควบคุมได้โดยตรง ในกรณีได้รับความเดือดร้อนจากบ้านพักคนงาน</p> <p>(3) พิจารณาเลือกคนในท้องถิ่นที่มีคุณสมบัติตรงตามที่ต้องการเข้ามาทำงานในโครงการ เพื่อให้เกิดการจ้างงานในชุมชน และป้องกันปัญหาความขัดแย้งระหว่างโครงการกับชุมชน</p> <p>(4) ผู้รับเหมาก่อสร้างต้องกำหนดกฎเกณฑ์และคอยสอดส่องดูแลพฤติกรรมของคนงานก่อสร้างให้อยู่ในระเบียบ มิให้ก่อความเดือดร้อนรำคาญ และปัญหาต่างๆ ให้กับผู้ที่พักอาศัยในชุมชนและพื้นที่ใกล้เคียง หากคนงานประพฤติผิดต้องมีการว่ากล่าวตักเตือน ลงโทษหรือถึงขั้นไล่ออก โดยพิจารณาจากความเหมาะสมของเหตุการณ์ที่เกิดขึ้น</p> <p>(5) จัดให้มีรั้วเมทัลชีทที่บับชั่วคราว ความสูง 2.4 เมตร กันบริเวณโดยรอบแนวเขตที่ดิน</p> <p>(6) จัดให้มีระบบโทรทัศน์วงจรปิด (Closed Circuit Television System : CCTV) ทั่วบริเวณโดยรอบพื้นที่โครงการ เพื่อตรวจสอบความเรียบร้อยและปลอดภัย</p> <p>(7) จัดให้มีไฟฟ้าส่องสว่างทั่วบริเวณโดยรอบพื้นที่โครงการ</p> <p>(8) จัดให้มีหัวหน้างานคอยควบคุมดูแลคนงานก่อสร้างไม่ให้ประพฤติตนไม่เหมาะสม อันจะก่อให้เกิดความเดือดร้อนต่อผู้ที่อยู่ใกล้เคียง</p>		

ตารางที่ 5-2 สรุปผลกระทบสิ่งแวดล้อม มาตรการป้องกันและแก้ไขผลกระทบสิ่งแวดล้อม และมาตรการติดตามตรวจสอบผลกระทบสิ่งแวดล้อม โครงการอาคารชุด เลคแลนด์ วอเตอร์ฟร้อนท์คอนโด 4 ชั้น เฟส 1 ของบริษัท บางทางแกรนด์ จำกัด ระยะก่อสร้าง (ต่อ)

องค์ประกอบทาง สิ่งแวดล้อมและคุณค่าต่าง ๆ	มาตรการป้องกันและแก้ไขผลกระทบสิ่งแวดล้อม	ระยะเวลา	ผู้รับผิดชอบ
4.3 อาชีวอนามัยและความปลอดภัย (ต่อ)	(9) จัดให้มีเจ้าหน้าที่ของโครงการและบริษัทผู้รับเหมาเข้าพบผู้พักอาศัยที่อยู่ข้างเคียง ตลอดระยะเวลาการก่อสร้าง ทุกกระยะ 1 ครั้ง/สัปดาห์ และให้หมายเลขโทรศัพท์ที่สามารถติดต่อได้ทันทีที่ได้รับความคิดเห็น (10) หากเกิดความเสียหายแก่สิ่งปลูกสร้างบริเวณข้างเคียงจากการก่อสร้าง โครงการ/ผู้รับเหมาก่อสร้างต้องรับผิดชอบในการแก้ไข (11) จัดให้มียามรักษาการณ์บริเวณบ้านพักคนงานก่อสร้าง เพื่อดูแลความปลอดภัยตลอด 24 ชั่วโมง (12) ไม่อนุญาตให้คนงานก่อสร้างพักในพื้นที่ก่อสร้าง (13) จัดบ้านพักคนงานให้เป็นสัดส่วน เพื่อสะดวกต่อการควบคุมดูแล (14) ออกกฎระเบียบการปฏิบัติตนภายในบ้านพักคนงาน (15) ปฏิบัติตามมาตรการป้องกันและแก้ไขผลกระทบด้านกายภาพ ชีวภาพ และคุณค่าการใช้ประโยชน์ของมนุษย์อย่างเคร่งครัด และจัดให้มีเจ้าหน้าที่ประสานผู้อยู่ข้างเคียงโครงการตลอดช่วงเวลาก่อสร้าง เพื่อป้องกันความขัดแย้ง (16) จัดให้ตรวจสอบประวัติคนงาน และตรวจสอบสุขภาพพนักงานก่อนรับเข้าปฏิบัติงาน โดยพนักงานที่เป็นโรคติดต่อร้ายแรงต้องให้หยุดงานจนกว่าจะหายขาด		

ตารางที่ 5-2 สรุปผลกระทบสิ่งแวดล้อม มาตรการป้องกันและแก้ไขผลกระทบสิ่งแวดล้อม และมาตรการติดตามตรวจสอบผลกระทบสิ่งแวดล้อม โครงการอาคารชุด
เลคแลนด์ วอเตอร์ฟร้อนท์คอนโด 4 ชั้น เฟส 1 ของบริษัท บางเทาแกรนด์ จำกัด ระยะก่อสร้าง (ต่อ)

องค์ประกอบทาง สิ่งแวดล้อมและคุณค่าต่าง ๆ	มาตรการป้องกันและแก้ไขผลกระทบสิ่งแวดล้อม	ระยะเวลา	ผู้รับผิดชอบ
4.3 อาชีวอนามัยและความปลอดภัย (ต่อ)	<p>(17) กำหนดกฎระเบียบให้คนงานก่อสร้างปฏิบัติตามอย่างเคร่งครัด และกำหนดบทลงโทษกรณีฝ่าฝืนกฎระเบียบ เพื่อไม่ให้ส่งผลกระทบต่อผู้พักอาศัยใกล้เคียง ดังนี้</p> <ul style="list-style-type: none"> - จัดให้มีหัวหน้างานดูแลคนงานก่อสร้าง ไม่ให้ส่งเสียงดัง หรือก่อความรบกวนต่อชุมชนข้างเคียง - ระมัดระวัง ดูแลความปลอดภัยของคนงานเกี่ยวกับปัญหาการลักขโมย และมีجازซีพอื่นๆ - ห้ามมิให้คนงานออกนอกบริเวณที่พักคนงานนอกเวลา 22.00 น. - ห้ามนำสุรา และยาเสพติดทุกชนิดเข้ามาดื่มหรือเสพภายในพื้นที่บ้านพัก - ห้ามเล่นการพนันทุกชนิด - ห้ามส่งเสียงดังรบกวนบุคคลข้างเคียง - ห้ามทะเลาะวิวาทภายในพื้นที่บ้านพัก - ห้ามเลี้ยงสัตว์ทุกชนิด - ช่วยกันรักษาความสะอาด <p>(18) จัดเตรียมอุปกรณ์ปฐมพยาบาลเบื้องต้นไว้สำหรับผู้ได้รับอุบัติเหตุในเบื้องต้นไว้ โดยจัดไว้บริเวณห้องปฐมพยาบาลภายในพื้นที่โครงการ</p>		

ตารางที่ 5-2 สรุปผลกระทบสิ่งแวดล้อม มาตรการป้องกันและแก้ไขผลกระทบสิ่งแวดล้อม และมาตรการติดตามตรวจสอบผลกระทบสิ่งแวดล้อม โครงการอาคารชุด เลคแลนด์ วอเตอร์ฟร้อนท์คอนโด 4 ชั้น เฟส 1 ของบริษัท บางเทาแกรนด์ จำกัด ระยะก่อสร้าง (ต่อ)

องค์ประกอบทาง สิ่งแวดล้อมและคุณค่าต่าง ๆ	มาตรการป้องกันและแก้ไขผลกระทบสิ่งแวดล้อม	ระยะเวลา	ผู้รับผิดชอบ
4.4 สุขภาพ	(1) จัดให้มีรั้วชั่วคราวสูง 2.4 เมตร ตามแนวเขตที่ดินโครงการ (2) กำหนดให้มีการก่อสร้างในเขตพื้นที่โครงการเท่านั้น (3) โครงการใช้วัสดุและสีของวัสดุและอุปกรณ์ที่ใช้ในขณะก่อสร้าง เช่น ตาข่ายกันฝุ่น นังร้าน ที่เป็นสี โทนอ่อนและมีความกลมกลืนกับสีของอาคารข้างเคียง รวมทั้งสภาพแวดล้อมบริเวณโดยรอบของ โครงการ เช่น สีนํ้าตาล สีเทา เป็นต้น (4) เมื่อก่อสร้างแล้วเสร็จต้องขนย้ายวัสดุอุปกรณ์ออกจากพื้นที่โครงการ พร้อมทั้งปรับสภาพพื้นที่ โครงการให้ดูสะอาดเรียบร้อย	- ตลอดระยะเวลา ก่อสร้าง	- บริษัท บางเทาแกรนด์ จำกัด

ตารางที่ 5-3 สรุปผลกระทบสิ่งแวดล้อม มาตรการป้องกันและแก้ไขผลกระทบสิ่งแวดล้อม และมาตรการติดตามตรวจสอบผลกระทบสิ่งแวดล้อม โครงการอาคารชุด เลคแลนด์ วอเตอร์ฟร้อนท์คอนโด 4 ชั้น เฟส 1 ของบริษัท บางเทาแกรนด์ จำกัด ระยะดำเนินการ

องค์ประกอบทาง สิ่งแวดล้อมและคุณค่าต่าง ๆ	มาตรการป้องกันและแก้ไขผลกระทบสิ่งแวดล้อม	ระยะเวลา	ผู้รับผิดชอบ
1. ผลกระทบต่อทรัพยากรกายภาพ			
1.1 สภาพภูมิประเทศ	การดำเนินโครงการในระยะดำเนินการไม่ส่งผลกระทบต่อการเปลี่ยนแปลงสภาพภูมิประเทศ	-	-
1.2 ทรัพยากรดิน	(1) จัดให้มีพื้นที่สีเขียว 2,923.53 ตารางเมตร โดยการปลูกหญ้า ไม้พุ่ม และไม้ยืนต้นปกคลุมดินในพื้นที่โครงการ (2) จัดให้มีท่อระบายน้ำฝน ขนาดเส้นผ่านศูนย์กลาง 0.40 เมตร ที่มีบ่อพักน้ำเป็นระยะอยู่โดยรอบพื้นที่โครงการ ก่อนเข้าสู่บ่อหนองน้ำ จำนวน 3 บ่อ ปริมาตรบ่อละ 85 ลูกบาศก์เมตร โดยน้ำจากบ่อหนองน้ำจะถูกสูบผ่านบ่อดักขยะและท่อระบายน้ำลอดใต้ถนนการะจ่ายอม ก่อนระบายออกสู่ชุมชนน้ำเอกชน (ที่ดินการะจ่ายอม) ต่อไป	- ตลอดระยะเวลาดำเนินการ	- บริษัท บางเทาแกรนด์ จำกัด
1.3 ธรณีวิทยา การเกิดแผ่นดินไหวและการเกิดสึนามิ	(1) จัดเส้นทางหนีภัยไว้ภายในบริเวณโครงการ เมื่อเกิดเหตุการณ์ภัยพิบัติขึ้นผู้อาศัยในพื้นที่โครงการก็สามารถอพยพไปยังจุดที่ปลอดภัยได้อย่างรวดเร็ว และไม่เกิดการซุลมุน (2) เตรียมพร้อมประสานงานกับหน่วยงานที่รับผิดชอบหากเกิดกรณีแผ่นดินไหว ได้แก่ หน่วยงานบรรเทาสาธารณภัย เพื่อให้ความช่วยเหลือผู้อยู่อาศัยในการอพยพออกจากอาคารได้ทันทั่วทั้งที่ (3) ติดป้ายประชาสัมพันธ์เพื่อให้ความรู้ด้านการปฏิบัติตนกรณีเกิดแผ่นดินไหวแก่ผู้พักอาศัย (4) ติดตามข่าวสารเป็นประจำเพื่อเตรียมการป้องกันได้ทันเหตุการณ์ (5) จัดให้มีการซ้อมอพยพหนีภัยของพนักงานในโครงการด้วย หรือหากจังหวัดมีการฝึกซ้อมอพยพหนีภัย พนักงานของโครงการจะต้องเข้าร่วมการฝึกดังกล่าวด้วย เพื่อให้เกิดความเข้าใจและปฏิบัติได้ถูกต้องเมื่อเกิดเหตุการณ์จริงขึ้น	- ตลอดระยะเวลาดำเนินการ	- บริษัท บางเทาแกรนด์ จำกัด

ตารางที่ 5-3 สรุปผลกระทบสิ่งแวดล้อม มาตรการป้องกันและแก้ไขผลกระทบสิ่งแวดล้อม และมาตรการติดตามตรวจสอบผลกระทบสิ่งแวดล้อม โครงการอาคารชุด เลคแลนด์ วอเตอร์ฟร้อนท์คอนโด 4 ชั้น เฟส 1 ของบริษัท บางเทาแกรนด์ จำกัด ระยะดำเนินการ (ต่อ)

องค์ประกอบทาง สิ่งแวดล้อมและคุณค่าต่าง ๆ	มาตรการป้องกันและแก้ไขผลกระทบสิ่งแวดล้อม	ระยะเวลา	ผู้รับผิดชอบ
1.4 สภาพภูมิอากาศ อุณหภูมิอากาศ และคุณภาพอากาศ	(1) ติดป้ายให้ผู้พักอาศัยดับเครื่องยนต์ในกรณีที่ไม่มีรถขับเคลื่อน เช่น กรณีที่จอดรถผู้พักอาศัยคนอื่น และลดความเร็วของยานพาหนะภายในโครงการเพื่อลดปัญหาเรื่องฝุ่นฟุ้งกระจาย (2) จัดพื้นที่สีเขียวโดยรอบพื้นที่โครงการ รวมทั้งดูแลรักษาและเพิ่มพื้นที่สีเขียวบริเวณพื้นที่ว่างเพื่อให้ช่วยลดซับมลสารที่เกิดจากยานพาหนะที่เข้ามาในพื้นที่โครงการ (3) จำกัดความเร็วของรถภายในโครงการ เพื่อป้องกันการฟุ้งกระจายของฝุ่นบริเวณผิวถนน โดยติดป้ายจำกัดความเร็ว (4) ทำความสะอาดถนนภายในโครงการ โดยการล้างถนนเป็นประจำ เพื่อป้องกันการฟุ้งกระจายของฝุ่นบริเวณผิวถนน	- ตลอดระยะเวลาดำเนินการ	- บริษัท บางเทาแกรนด์ จำกัด
1.5 เสียงและความสั่นสะเทือน	(1) จำกัดความเร็วของรถยนต์ภายในพื้นที่โครงการให้ไม่เกิน 30 กิโลเมตร/ชั่วโมง (2) ทำป้ายประชาสัมพันธ์ให้ดับเครื่องยนต์เมื่อจอดรถ (3) ปลูกลต้นไม้ยืนต้น จำนวน 201 ต้น ได้แก่ ต้นจิกน้ำกอ ต้นพะยอม ต้นจิกทะเลกอก ต้นประดู่ป่า ต้นมะฮอกกานี ต้นพุดมัลลย์ ต้นชานาง และต้นน้ำเต้าต้น (4) กำหนดกิจกรรมที่จะเกิดเสียงดังรบกวนให้อยู่ภายในอาคาร	- ตลอดระยะเวลาดำเนินการ	- บริษัท บางเทาแกรนด์ จำกัด

ตารางที่ 5-3 สรุปผลกระทบสิ่งแวดล้อม มาตรการป้องกันและแก้ไขผลกระทบสิ่งแวดล้อม และมาตรการติดตามตรวจสอบผลกระทบสิ่งแวดล้อม โครงการอาคารชุด เลคแลนด์ วอเตอร์ฟร้อนท์คอนโด 4 ชั้น เฟส 1 ของบริษัท บางเทาแกรนด์ จำกัด ระยะดำเนินการ (ต่อ)

องค์ประกอบทาง สิ่งแวดล้อมและคุณค่าต่าง ๆ	มาตรการป้องกันและแก้ไขผลกระทบสิ่งแวดล้อม	ระยะเวลา	ผู้รับผิดชอบ
1.6 ทรัพยากรน้ำ	(1) โครงการใช้น้ำประปาจากการประปาส่วนภูมิภาค จังหวัดภูเก็ต เป็นแหล่งน้ำใช้หลักและน้ำซื้อจาก บริษัท ลาภานา เซอร์วิส จำกัด เป็นแหล่งน้ำสำรอง (2) โครงการสามารถนำน้ำเสียที่ผ่านการบำบัดแล้วมาใช้ประโยชน์โดยการรดน้ำต้นไม้แบบกioskสนาม ภายในพื้นที่โครงการได้ทั้งหมดในช่วงฤดูร้อนและฤดูฝน ไม่มีการปล่อยออกสู่สาธารณะ (3) จัดให้มีการตรวจสอบและบำรุงรักษาระบบบำบัดน้ำเสียของโครงการ เพื่อให้มีประสิทธิภาพในการ บำบัดน้ำเสียเป็นไปตามที่ออกแบบไว้อยู่เสมอ รวมทั้งจัดให้มีการอบรมหรือให้ความรู้เกี่ยวกับ ระบบบำบัดน้ำเสียแก่เจ้าหน้าที่ที่ดูแลรับผิดชอบระบบบำบัดน้ำเสีย (4) จัดให้มีท่อระบายน้ำฝน ขนาดเส้นผ่านศูนย์กลาง 0.40 เมตร ที่มีบ่อพักน้ำเป็นระยะอยู่โดยรอบ พื้นที่โครงการ ก่อนเข้าสู่บ่อหนองน้ำ จำนวน 3 บ่อ ปริมาตรบ่อละ 85 ลูกบาศก์เมตร โดยน้ำจาก บ่อหนองน้ำจะถูกสูบผ่านบ่อดักขยะและท่อระบายน้ำลอดใต้ถนนการจ่ายอม ก่อนระบายออกสู่บ่อ ชุมน้ำเอกชน (ที่ดินการะจ่ายอม) ต่อไป	- ตลอดระยะเวลา ดำเนินการ	- บริษัท บางเทาแกรนด์ จำกัด
2. ผลกระทบต่อทรัพยากรชีวภาพ			
2.1 นิเวศวิทยาทางบก	การดำเนินโครงการในระยะดำเนินการจึงไม่ก่อให้เกิดผลกระทบต่อสัตว์บก	-	-
2.2 นิเวศวิทยาทางน้ำ	การดำเนินโครงการในระยะดำเนินการจึงไม่ก่อให้เกิดผลกระทบต่อสัตว์น้ำ	-	-

ตารางที่ 5-3 สรุปผลกระทบสิ่งแวดล้อม มาตรการป้องกันและแก้ไขผลกระทบสิ่งแวดล้อม และมาตรการติดตามตรวจสอบผลกระทบสิ่งแวดล้อม โครงการอาคารชุด เลคแลนด์ วอเตอร์ฟร้อนท์คอนโด 4 ชั้น เฟส 1 ของบริษัท บางเทาแกรนด์ จำกัด ระยะดำเนินการ (ต่อ)

องค์ประกอบทาง สิ่งแวดล้อมและคุณค่าต่าง ๆ	มาตรการป้องกันและแก้ไขผลกระทบสิ่งแวดล้อม	ระยะเวลา	ผู้รับผิดชอบ
3. ผลกระทบต่อคุณค่าการใช้ประโยชน์ของมนุษย์			
3.1 การใช้น้ำ	(1) โครงการใช้น้ำประปาจากการประปาส่วนภูมิภาค จังหวัดภูเก็ต เป็นแหล่งน้ำใช้หลักและน้ำซื้อจาก บริษัท ลาภูน่า เซอร์วิส จำกัด เป็นแหล่งน้ำสำรอง (2) โครงการจัดให้มีถังเก็บน้ำใต้ดิน บริเวณอาคาร A อาคาร B และอาคาร C จำนวน 3 ถัง ปริมาตรถัง ละ 90 ลูกบาศก์เมตร รวมปริมาตรการกักเก็บน้ำเพื่อใช้ในการอุปโภคบริโภคจะเท่ากับ 270 ลูกบาศก์ เมตร (3) จัดให้มีเจ้าหน้าที่คอยดูแลล้างทำความสะอาดถังน้ำเป็นประจำทุก ๆ 6 เดือน (4) โครงการจะกำหนดให้รถบรรทุกน้ำมาเติมน้ำช่วงเวลากลางคืน เพื่อที่จะไม่รบกวนผู้พักอาศัย (5) การล้างถังเก็บน้ำใต้ดิน สามารถทำได้โดยใช้ปั๊มจุ่มแบบไดโว่ดูดตะกอนที่ค้างอยู่ข้างใต้ถัง โดยต่อท่อ เพื่อดูดตะกอนปล่อยทิ้งออกไปทางท่อ ทั้งนี้หากจำเป็นต้องลงไปเพื่อความปลอดภัย ก่อนลงทุกครั้ง จะต้องตรวจสอบปริมาณอากาศและตรวจสอบว่ามีก๊าซพิษอันตรายหรือไม่ โดยใช้เครื่องวัดปริมาณ ออกซิเจนที่ก้นหลุมต้องมีค่าระหว่างร้อยละ 19.5-23.5 ซึ่งเป็นปริมาณที่ร่างกายต้องการคือร้อยละ 20 หากตรวจพบว่ามีก๊าซพิษอันตราย ต้องกำจัดเสียก่อนเพื่อไม่ให้เป็นอันตรายต่อร่างกาย (6) ในการล้างทำความสะอาดถังเก็บน้ำอย่างปลอดภัย โครงการจัดให้มีคนช่วยอย่างน้อย 3 คนขึ้นไป มอบหมายหน้าที่อย่างชัดเจน โดยให้ลงไป 1 คน อีก 1 คนอยู่ปากบ่อหรือที่ทางขึ้นลง ที่เหลืออีก 1 คนเป็นผู้คอยช่วยเหลืออยู่บริเวณรอบนอก (7) ธรณีกรั่วมกันประหยัดน้ำ และเลือกใช้สุขภัณฑ์ประหยัดน้ำ (8) ตรวจสอบการแจกจ่ายน้ำและเส้นท่อให้อยู่ในสภาพดีอยู่เสมอ หากพบว่าชำรุดให้แก้ไขทันที นอกจากนี้โครงการจะหมั่นตรวจสอบระบบท่อน้ำ รวมถึงเครื่องสุขภัณฑ์ที่อาจจะชำรุด จนเป็นเหตุให้น้ำประปารั่วไหลได้ง่าย	- ตลอดระยะเวลา ดำเนินการ	- บริษัท บางเทาแกรนด์ จำกัด

ตารางที่ 5-3 สรุปผลกระทบสิ่งแวดล้อม มาตรการป้องกันและแก้ไขผลกระทบสิ่งแวดล้อม และมาตรการติดตามตรวจสอบผลกระทบสิ่งแวดล้อม โครงการอาคารชุด เลคแลนด์ วอเตอร์ฟร้อนท์คอนโด 4 ชั้น เฟส 1 ของบริษัท บางเทาแกรนด์ จำกัด ระยะดำเนินการ (ต่อ)

องค์ประกอบทาง สิ่งแวดล้อมและคุณค่าต่าง ๆ	มาตรการป้องกันและแก้ไขผลกระทบสิ่งแวดล้อม	ระยะเวลา	ผู้รับผิดชอบ
3.2 การจัดการน้ำเสีย และสิ่ง ปฏิกูล	<p>(1) จัดให้มีถังบำบัดน้ำเสียชนิดเติมอากาศเลี้ยงตะกอนเวียนกลับ (Aeration Activated Sludge Process,A/S) จำนวน 1 ชุด เพื่อรองรับน้ำเสียจากทุกกิจกรรมภายในโครงการ มีขนาดการรองรับ 100 ลูกบาศก์เมตร/วัน</p> <p>(2) โครงการสามารถนำน้ำเสียที่ผ่านการบำบัดแล้วมาใช้ประโยชน์โดยการรดน้ำต้นไม้แบบกioskนามภายในพื้นที่โครงการได้ทั้งหมดในช่วงฤดูร้อนและฤดูฝน ไม่มีการปล่อยออกสู่สาธารณะ</p> <p>(3) กำหนดให้มีการตรวจวัดคุณภาพน้ำก่อนเข้าระบบบำบัดน้ำเสีย และหลังจากจากระบบบำบัดน้ำเสีย</p> <p>(4) ติดตั้งมิเตอร์ระบบบำบัดน้ำเสียแยกจากระบบไฟฟ้าส่วนอื่น เพื่อตรวจสอบและควบคุมให้มีการเดินระบบบำบัดน้ำเสียตลอดเวลา</p> <p>(5) จัดเตรียมปริมาตรบ่อดิน 2.00 ลูกบาศก์เมตร สำหรับกำจัดก๊าซมีเทน และบ่อดิน 1.00 ตารางเมตร สำหรับกำจัดละอองน้ำ</p> <p>(6) จัดให้มีการตรวจสอบและบำรุงรักษาระบบบำบัดน้ำเสียของโครงการ เพื่อให้มีประสิทธิภาพในการบำบัดน้ำเสียเป็นไปตามที่ออกแบบไว้อยู่เสมอ รวมทั้งจัดให้มีการอบรมหรือให้ความรู้เกี่ยวกับระบบบำบัดน้ำเสียแก่เจ้าหน้าที่ที่ดูแลรับผิดชอบระบบบำบัดน้ำเสีย</p> <p>(7) จัดให้มีเจ้าหน้าที่ที่มีความรู้ความชำนาญในด้านการบำบัดน้ำเสีย ดูแลระบบบำบัดน้ำเสียภายในโครงการ</p> <p>(8) สูบตะกอนจากบ่อดักตะกอนอย่างสม่ำเสมอ โดยโครงการจะประสานงานให้รถสูบตะกอนเอกชนที่ขึ้นทะเบียนต่อองค์การบริหารส่วนตำบลเชิงทะเลมาสูบไปกำจัดต่อไป</p> <p>(9) โครงการจะมีการปลูกต้นไม้โดยรอบโครงการ โดยเป็นไม้ยืนต้นทั้งสิ้น 201 ต้น เพื่อช่วยในการดูดซับปริมาณก๊าซที่เกิดขึ้นจากระบบบำบัดน้ำเสียได้</p> <p>(10) เจ้าของโครงการต้องแจ้งให้ผู้ซื้อและนิติบุคคลทราบถึงค่าใช้จ่ายในการดูแลระบบนำน้ำเสียที่ผ่านการบำบัดกลับมารดน้ำต้นไม้และพื้นที่สีเขียว</p> <p>(11) การติดตั้งและการบำรุงรักษาระบบนำน้ำเสียที่ผ่านการบำบัดมาใช้ประโยชน์ต้องผ่านการอบรม และต้องมีเจ้าหน้าที่อาคารร่วมตรวจสอบด้วย</p>	- ตลอดระยะเวลา ดำเนินการ	- บริษัท บางเทาแกรนด์ จำกัด

ตารางที่ 5-3 สรุปผลกระทบสิ่งแวดล้อม มาตรการป้องกันและแก้ไขผลกระทบสิ่งแวดล้อม และมาตรการติดตามตรวจสอบผลกระทบสิ่งแวดล้อม โครงการอาคารชุด เลคแลนด์ วอเตอร์ฟร้อนท์คอนโด 4 ชั้น เฟส 1 ของบริษัท บางเทาแกรนด์ จำกัด ระยะดำเนินการ (ต่อ)

องค์ประกอบทาง สิ่งแวดล้อมและคุณค่าต่าง ๆ	มาตรการป้องกันและแก้ไขผลกระทบสิ่งแวดล้อม	ระยะเวลา	ผู้รับผิดชอบ
3.3 การระบายน้ำและการป้องกัน น้ำท่วม	<p>(1) จัดให้มีท่อระบายน้ำฝน ขนาดเส้นผ่านศูนย์กลาง 0.40 เมตร ที่มีบ่อพักน้ำเป็นระยะอยู่โดยรอบพื้นที่โครงการ ก่อนเข้าสู่บ่อหนองน้ำ จำนวน 3 บ่อ ปริมาตรบ่อละ 85 ลูกบาศก์เมตร โดยน้ำจากบ่อหนองน้ำจะถูกสูบผ่านบ่อดักขยะและท่อระบายน้ำลอดใต้ถนนการะจำยอม ก่อนระบายออกสู่ชุมชนน้ำเอกชน (ที่ดินการะจำยอม) ต่อไป</p> <p>(2) จัดให้มีเครื่องสูบน้ำ มีอัตราการสูบรวม 0.140 ลูกบาศก์เมตร/วินาที</p> <p>(3) ขุดลอกตะกอนในท่อระบายน้ำ รวมถึงบ่อพักน้ำอย่างสม่ำเสมอ เพื่อให้การระบายน้ำในพื้นที่โครงการมีประสิทธิภาพตลอดเวลา</p> <p>(4) ออกแบบให้มีบ่อพักน้ำ และติดตั้งตะแกรงดักมูลฝอย บริเวณจุดระบายน้ำออกจากท่อระบายน้ำของโครงการ</p> <p>(5) จัดเจ้าหน้าที่คอยตรวจสอบดูแลรวบรวมระบบระบายน้ำของโครงการเป็นประจำ โดยเฉพาะช่วงฤดูฝน หากพบว่าชำรุดต้องรีบแก้ไขทันที</p>	- ตลอดระยะเวลาดำเนินการ	- บริษัท บางเทาแกรนด์ จำกัด

ตารางที่ 5-3 สรุปผลกระทบสิ่งแวดล้อม มาตรการป้องกันและแก้ไขผลกระทบสิ่งแวดล้อม และมาตรการติดตามตรวจสอบผลกระทบสิ่งแวดล้อม โครงการอาคารชุด เลคแลนด์ วอเตอร์ฟร้อนท์คอนโด 4 ชั้น เฟส 1 ของบริษัท บางเทาแกรนด์ จำกัด ระยะดำเนินการ (ต่อ)

องค์ประกอบทาง สิ่งแวดล้อมและคุณค่าต่าง ๆ	มาตรการป้องกันและแก้ไขผลกระทบสิ่งแวดล้อม	ระยะเวลา	ผู้รับผิดชอบ
3.4 การจัดการมูลฝอย	<p>(1) ห้องพักขยะรวมของโครงการเป็นโครงสร้างคอนกรีตเสริมเหล็ก อยู่บริเวณด้านทิศตะวันตกของพื้นที่โครงการ แบ่งออกเป็น 4 ห้อง เพื่อรองรับขยะอินทรีย์ ขยะทั่วไป ขยะรีไซเคิล และขยะอันตราย/ขยะติดเชื้อ</p> <p>(2) มูลฝอยที่สามารถนำกลับมาใช้ใหม่ พนักงานทำความสะอาดจะแยกและขายให้แก่ร้านรับซื้อของเก่า</p> <p>(3) มูลฝอยอันตราย จะรวบรวมใส่ถุงมูลฝอยอันตรายสีแดงเก็บไว้ในที่ห้องพักขยะอันตราย เมื่อมีปริมาณมากพอแล้วจะส่งไปให้ศูนย์กำจัดขยะมูลฝอยจังหวัดภูเก็ตเพื่อนำไปกำจัดต่อไป</p> <p>(4) มูลฝอยติดเชื้อ จะรวบรวมใส่ถุงแดง ที่มีสัญลักษณ์ “ขยะติดเชื้อ” โดยเก็บรวบรวมใส่ถุงขยะ 2 ชั้น และทำลายเชื้อเบื้องต้นโดยสารฆ่าเชื้อ (สารโซเดียมไฮโปคลอไรต์ 5% หรือแอลกอฮอล์ 70%) แล้วมัดปากถุงให้แน่น และนำไปพักไว้ที่ห้องพักขยะอันตราย/ขยะติดเชื้อ โดยจะประสานงานหน่วยงานเอกชนที่ขึ้นทะเบียนกับองค์การบริหารส่วนตำบลเชิงทะเลรับไปกำจัดเช่นเดียวกับขยะทั่วไป</p> <p>(5) มูลฝอยอินทรีย์ โครงการจะประสานให้เอกชนรับไปใช้ประโยชน์ในการเลี้ยงสัตว์ต่อไป</p> <p>(6) มูลฝอยทั่วไป โครงการจะรวบรวมใส่ถุงดำ พร้อมมัดปากถุงให้แน่น และนำไปพักไว้ที่ห้องมูลฝอยทั่วไป เพื่อให้รถเก็บขนมูลฝอยจากบริษัทเอกชนที่ขึ้นทะเบียนกับองค์การบริหารส่วนตำบลเชิงทะเลเข้ามาดำเนินการเก็บขนมูลฝอยไปกำจัดต่อไป</p> <p>(7) กวดขันให้พนักงานทำความสะอาดประจำโครงการรวบรวมมูลฝอยภายในห้องพัก อย่างน้อยวันละ 1 ครั้ง บรรจุลงในถุงขยะพร้อมมัดปากถุงให้เรียบร้อย ก่อนนำไปรวบรวมไว้ที่ห้องพักมูลฝอยรวมของโครงการ</p> <p>(8) ทำความสะอาดห้องพักขยะรวมทุกครั้งหลังจากรถมาเก็บขนขยะ เพื่อป้องกันกลิ่นรบกวน และน้ำเสียที่เกิดจากการทำความสะอาดห้องพักขยะรวมจะรวบรวมเข้าสู่ระบบบำบัดน้ำเสียของโครงการเพื่อทำการบำบัดต่อไป</p> <p>(9) ออกแบบไม้พุ่มทรงสูง ได้แก่ ต้นไทรเกาหลีสูงประมาณ 1.80 เมตร และไม่ยืนต้น ได้แก่ ต้นจิกน้ำกอสูง 7 เมตร บริเวณอาคารห้องพักขยะรวม</p>	- ตลอดระยะเวลาดำเนินการ	- บริษัท บางเทาแกรนด์ จำกัด

ตารางที่ 5-3 สรุปผลกระทบสิ่งแวดล้อม มาตรการป้องกันและแก้ไขผลกระทบสิ่งแวดล้อม และมาตรการติดตามตรวจสอบผลกระทบสิ่งแวดล้อม โครงการอาคารชุด เลคแลนด์ วอเตอร์ฟร้อนท์คอนโด 4 ชั้น เฟส 1 ของบริษัท บางเทาแกรนด์ จำกัด ระยะดำเนินการ (ต่อ)

องค์ประกอบทาง สิ่งแวดล้อมและคุณค่าต่าง ๆ	มาตรการป้องกันและแก้ไขผลกระทบสิ่งแวดล้อม	ระยะเวลา	ผู้รับผิดชอบ
3.5 พลังงานและไฟฟ้า	(1) โครงการจะติดตั้งหม้อแปลงไฟฟ้าชนิดน้ำมัน (Oil Immersed Type) ขนาด 400 kVA จำนวน 3 ชุด เพื่อลดแรงดันต่ำเข้าสู่แผงจ่ายไฟฟ้าหลัก (Main Distribution Board : MDB) (2) จัดให้มีเครื่องกำเนิดไฟฟ้าสำรอง ขนาด 150 kVA จำนวน 1 ชุด (3) ติดตั้ง Circuit Breaker : CB ด้านแรงดันต่ำ ซึ่งทำหน้าที่ตัดกระแสไฟฟ้าที่มีค่าสูงจากการลัดวงจร (4) เลือกใช้ขนาดอุปกรณ์ป้องกันหม้อแปลงด้านแรงสูง โดยระบบไฟฟ้าด้านแรงสูงเป็นระบบ 33 kV (5) หม้อแปลงต้องอยู่ในสถานที่ซึ่งบุคคลที่มีหน้าที่เกี่ยวข้อง เข้าถึงได้โดยสะดวก เพื่อทำการตรวจและบำรุงรักษาให้อยู่ในสภาพดีอยู่เสมอ และต้องจัดให้มีการระบายอากาศอย่างเพียงพอกับการใช้งาน (6) ต้องมีแผ่นป้ายหรือสัญลักษณ์เตือนให้ระวังอันตรายจากไฟฟ้าแรงสูงติดตั้งไว้ในบริเวณที่เห็นได้ชัดเจน (7) เปิดไฟฟ้าส่วนกลางระหว่าง เวลา 18.00-06.00 น. (8) เลือกใช้ไฟฟ้าส่องสว่างและอุปกรณ์ไฟฟ้าต่างๆ ส่วนกลาง แบบประหยัดพลังงาน และดูแลเรื่องการเปิดไฟส่องสว่างเวลากลางคืน ไม่ให้รบกวนผู้ที่อยู่อาศัยใกล้เคียง (9) บำรุงรักษาอุปกรณ์ระบบไฟฟ้าส่วนกลางเพื่อรักษาระดับการใช้ไฟฟ้าให้ต่ำ (10) ตรวจสอบและซ่อมบำรุงระบบไฟฟ้าส่วนกลางภายในโครงการให้อยู่ในสภาพดีอยู่เสมอ (11) อบรมเจ้าหน้าที่ทุกคนให้ตระหนักในเรื่องการประหยัดพลังงานเป็นประจำ (12) กำหนดให้มีแนวทางการอนุรักษ์พลังงานภายในโครงการ โดยแยกเป็นแนวทางการอนุรักษ์พลังงานสำหรับเจ้าของโครงการ สำหรับเจ้าหน้าที่โครงการและสำหรับผู้ใช้บริการ	- ตลอดระยะเวลาดำเนินการ	- บริษัท บางเทาแกรนด์ จำกัด

ตารางที่ 5-3 สรุปผลกระทบสิ่งแวดล้อม มาตรการป้องกันและแก้ไขผลกระทบสิ่งแวดล้อม และมาตรการติดตามตรวจสอบผลกระทบสิ่งแวดล้อม โครงการอาคารชุด เลคแลนด์ วอเตอร์ฟร้อนท์คอนโด 4 ชั้น เฟส 1 ของบริษัท บางเทาแกรนด์ จำกัด ระยะดำเนินการ (ต่อ)

องค์ประกอบทาง สิ่งแวดล้อมและคุณค่าต่าง ๆ	มาตรการป้องกันและแก้ไขผลกระทบสิ่งแวดล้อม	ระยะเวลา	ผู้รับผิดชอบ
3.6 การจราจร	<p>(1) กำหนดการบริหารจัดการที่จอดรถของโครงการ โดยจัดให้มีการแบ่งพื้นที่การจอดรถให้เหมาะสม คือ</p> <ul style="list-style-type: none"> - ผู้พักอาศัยในโครงการจะไม่มีกำหนดเป็นที่จอดรถประจำ ซึ่งจะทำให้มีการหมุนเวียนพื้นที่จอดรถได้เพิ่มมากกว่าแบบกำหนดที่จอดรถประจำ - โครงการจะมอบสติ๊กเกอร์ติดรถยนต์ให้กับผู้พักอาศัย เพื่ออำนวยความสะดวกในการนำรถผ่านเข้า-ออกอาคาร ได้โดยไม่ต้องแลกบัตรหรือแจ้งชื่อกับเจ้าหน้าที่รักษาความปลอดภัย - ผู้ที่มาติดต่อผู้พักอาศัยในโครงการ โครงการจะแจกบัตรอนุญาตชั่วคราวและให้จอดรถได้ไม่เกิน 2 ชั่วโมง (ไม่คิดค่าใช้จ่ายในการจอด) หลังจากนั้นจะกำหนดให้เสียค่าจอดรถ ทั้งนี้เพื่อเป็นการจำกัดการนำรถนอกโครงการมาจอดในพื้นที่โครงการ และใช้พื้นที่จอดรถภายในโครงการโดยไม่จำเป็น <p>(2) ส่งเสริมให้มีการใช้ระบบขนส่งสาธารณะ เพื่อเป็นการลดการใช้รถยนต์อย่างยั่งยืน โดยโครงการจะติดป้ายประชาสัมพันธ์ข้อมูลของระบบขนส่งสาธารณะ บริเวณพื้นที่ส่วนกลางต่างๆ ภายในโครงการ และบริเวณสำนักงานนิติบุคคล</p> <p>(3) จัดให้มีระบบการจราจรที่ปลอดภัย โดยติดตั้งป้ายแสดงทิศทางเดินรถ และกระจกโค้งบริเวณทางเข้า-ออกภายในพื้นที่โครงการ</p> <p>(4) ติดตั้งป้ายจำกัดความเร็วภายในพื้นที่โครงการ</p> <p>(5) ควบคุมการจราจรบริเวณทางเข้า-ออกพื้นที่โครงการ โดยจัดให้เจ้าหน้าที่รักษาความปลอดภัยคอยควบคุมดูแลและตรวจรถเข้า-ออกตลอดเวลา</p> <p>(6) จัดให้มีที่จอดรถยนต์ จำนวน 80 คัน และที่จอดรถจักรยานยนต์ จำนวน 20 คัน เพื่อเป็นการป้องกันไม่ให้เกิดของผู้พักอาศัยในโครงการจอดกีดขวางเส้นทางการจราจรภายนอกโครงการ</p> <p>(7) ห้ามจอดรถทุกชนิดบริเวณถนนสาธารณะประโยชน์ ทางเข้าออก และบริเวณไหล่ทางเพื่อป้องกันการกีดขวางจราจร</p> <p>(8) ติดตั้งป้ายโครงการ ลูกศรแสดงทิศทางบริเวณเข้า-ออกโครงการ ที่สามารถมองเห็นได้ชัดเจนและในระยะทางที่จะชะลอรถได้ทันก่อนเข้าสู่โครงการได้อย่างปลอดภัย</p>	- ตลอดระยะเวลาดำเนินการ	- บริษัท บางเทาแกรนด์ จำกัด

ตารางที่ 5-3 สรุปผลกระทบสิ่งแวดล้อม มาตรการป้องกันและแก้ไขผลกระทบสิ่งแวดล้อม และมาตรการติดตามตรวจสอบผลกระทบสิ่งแวดล้อม โครงการอาคารชุด เลคแลนด์ วอเตอร์ฟร้อนท์คอนโด 4 ชั้น เฟส 1 ของบริษัท บางเทาแกรนด์ จำกัด ระยะดำเนินการ (ต่อ)

องค์ประกอบทาง สิ่งแวดล้อมและคุณค่าต่าง ๆ	มาตรการป้องกันและแก้ไขผลกระทบสิ่งแวดล้อม	ระยะเวลา	ผู้รับผิดชอบ
3.7 การใช้ประโยชน์ที่ดิน 3.7.1 การใช้ประโยชน์ที่ดินในปัจจุบัน	การดำเนินโครงการไม่ส่งผลกระทบต่อการใช้ประโยชน์ที่ดินในปัจจุบัน	-	-
3.7.2 การใช้ประโยชน์ที่ดินตามกฎหมายกระทรวงให้ใช้บังคับผังเมืองรวม จังหวัดภูเก็ต พ.ศ. 2554 และฉบับแก้ไขเพิ่มเติม (ฉบับที่ 4) พ.ศ. 2558	การดำเนินโครงการไม่ส่งผลกระทบต่อการใช้ประโยชน์ที่ดินตามผังเมืองรวมจังหวัดภูเก็ต พ.ศ. 2554 และฉบับแก้ไขเพิ่มเติม (ฉบับที่ 4) พ.ศ. 2558	-	-
3.7.3 การใช้ประโยชน์ที่ดินตามเขตพื้นที่ และ มาตรการคุ้มครองสิ่งแวดล้อม	การดำเนินโครงการไม่ส่งผลกระทบการใช้ประโยชน์ที่ดินตามเขตพื้นที่และมาตรการคุ้มครองสิ่งแวดล้อม	-	-
3.7 การระบายอากาศ	(1) ทำความสะอาดเครื่องปรับอากาศของโครงการเป็นประจำ เพื่อเพิ่มประสิทธิภาพในการทำงาน และยังเป็นการป้องกันการสะสมของเชื้อโรค (2) ดูแลตรวจสอบอุปกรณ์ที่ใช้ระบายอากาศให้สามารถใช้งานได้อยู่เสมอ (3) ติดตั้งป้ายห้ามติดเครื่องยนต์ทิ้งไว้ภายในบริเวณที่จอดรถ ให้สามารถสังเกตเห็นได้อย่างชัดเจน และทั่วถึง (4) จัดให้มีไม้ยืนต้นภายในโครงการให้มากที่สุด เพื่อลดความร้อนจากการระบายอากาศของเครื่องปรับอากาศ	- ตลอดระยะเวลาดำเนินการ	- บริษัท บางเทาแกรนด์ จำกัด

ตารางที่ 5-3 สรุปผลกระทบสิ่งแวดล้อม มาตรการป้องกันและแก้ไขผลกระทบสิ่งแวดล้อม และมาตรการติดตามตรวจสอบผลกระทบสิ่งแวดล้อม โครงการอาคารชุด เลคแลนด์ วอเตอร์ฟร้อนท์คอนโด 4 ชั้น เฟส 1 ของบริษัท บางเทาแกรนด์ จำกัด ระยะดำเนินการ (ต่อ)

องค์ประกอบทาง สิ่งแวดล้อมและคุณค่าต่าง ๆ	มาตรการป้องกันและแก้ไขผลกระทบสิ่งแวดล้อม	ระยะเวลา	ผู้รับผิดชอบ
4. ผลกระทบต่อคุณค่าคุณภาพชีวิต			
4.1 ผลกระทบที่อาจเกิดขึ้นจาก การมีโครงการต่อคุณภาพชีวิต	<p><u>มาตรการป้องกันและแก้ไข ด้านความปลอดภัยในชีวิตและทรัพย์สิน</u></p> <ol style="list-style-type: none"> (1) พิจารณารับประชาชนในท้องถิ่นเพื่อเข้าทำงานก่อน เพื่อเป็นการส่งเสริมการมีรายได้ของประชาชนในท้องถิ่น และสนับสนุนพร้อมส่งเสริมกิจกรรมและประเพณีของท้องถิ่น และกิจกรรมทางศาสนา (2) จัดให้มีพนักงานอยู่ประจำ เพื่อให้ผู้พักอาศัยสามารถติดต่อหรือแจ้งเหตุได้ตลอด 24 ชั่วโมง (3) จัดให้มีระบบโทรทัศน์วงจรปิด (Closed Circuit Television System : CCTV) โดยติดตั้งไว้กระจายครอบคลุมทั่วทั้งพื้นที่โครงการ รวมทั้งสิ้น 95 จุด (4) จัดให้มีเจ้าหน้าที่ของโครงการสำหรับติดตามและประชาสัมพันธ์ รวมถึงรับฟังความคิดเห็นของประชาชนโดยรอบอย่างสม่ำเสมอ (5) กำหนดให้มีระเบียบปฏิบัติของผู้มาใช้บริการภายในโครงการ (6) จัดให้มีไฟฟ้าส่องสว่างไว้บริเวณโดยรอบพื้นที่โครงการ (7) จัดให้มีการติดตั้งประตูคีย์การ์ด (Key Card) บริเวณประตูทางเข้า-ออกของอาคาร เพื่อเข้า-ออกสู่ห้องชุดพักอาศัย และพื้นที่ส่วนกลาง (8) โครงการได้ระบุในสัญญาซื้อขายและแจ้งให้ผู้ซื้อห้องชุดทราบและยอมรับว่าพื้นที่โครงการอยู่ใกล้กับโครงการอาคารชุด เลคแลนด์ วอเตอร์ฟร้อนท์คอนโด 7 ชั้น เฟส 1 	- ตลอดระยะเวลา ดำเนินการ	- บริษัท บางเทาแกรนด์ จำกัด

ตารางที่ 5-3 สรุปผลกระทบสิ่งแวดล้อม มาตรการป้องกันและแก้ไขผลกระทบสิ่งแวดล้อม และมาตรการติดตามตรวจสอบผลกระทบสิ่งแวดล้อม โครงการอาคารชุด เลคแลนด์ วอเตอร์ฟร้อนท์คอนโด 4 ชั้น เฟส 1 ของบริษัท บางเทาแกรนด์ จำกัด ระยะดำเนินการ (ต่อ)

องค์ประกอบทาง สิ่งแวดล้อมและคุณค่าต่าง ๆ	มาตรการป้องกันและแก้ไขผลกระทบสิ่งแวดล้อม	ระยะเวลา	ผู้รับผิดชอบ
4.2 สาธารณสุข	<p><u>มาตรการป้องกันและแก้ไข เรื่องโรคระบบทางเดินหายใจ</u></p> <ol style="list-style-type: none"> (1) ล้างทำความสะอาดถาดรองรับน้ำเครื่องปรับอากาศ (2) จัดให้มีการถ่ายเทอากาศหมุนเวียนจากภายนอกอาคาร โดยออกแบบอาคารให้มีช่องเปิดโล่ง เช่น ประตู หน้าต่าง เพื่อให้อากาศถ่ายเทได้สะดวก (3) ล้างทำความสะอาดถนน ในโครงการอย่างสม่ำเสมอ (4) ลดความเร็วของยานพาหนะภายในโครงการเพื่อลดปัญหาเรื่องฝุ่นฟุ้งกระจาย (5) จัดพื้นที่สีเขียวโดยรอบพื้นที่โครงการ รวมทั้งทำการรักษาและเพิ่มพื้นที่สีเขียวบริเวณพื้นที่ว่าง เพื่อช่วยลดอุณหภูมิที่เกิดจากยานพาหนะที่เข้ามาในพื้นที่โครงการ (6) ปฏิบัติการมาตรการป้องกันและแก้ไขผลกระทบสิ่งแวดล้อมที่ระบุในหัวข้อ 1.3 เรื่องคุณภาพอากาศ อย่างเคร่งครัด <p><u>มาตรการป้องกันและแก้ไข เรื่องโรคที่สัตว์และแมลงเป็นพาหะนำโรค</u></p> <ol style="list-style-type: none"> (1) ปิดห้องพักขยะให้สนิทและปิดปากภาชนะเก็บน้ำอย่างมิดชิด เพื่อไม่ให้สัตว์และแมลงเข้าไปวางไข่ (2) เก็บอาหารสดและอาหารแห้งในภาชนะที่ปิดมิดชิด (3) ดูแลและรักษาความสะอาดบริเวณห้องพักอย่างสม่ำเสมอ (4) จัดเจ้าหน้าที่รักษาความสะอาดห้องส้วมและห้องอาบน้ำ (5) จัดให้มีการฉีดพ่นยากำจัดยุง แมลงสาบ แมลงวัน และแหล่งเพาะพันธุ์บริเวณห้องพักทุก 1 เดือน (6) ขุดลอกตะกอนในส่วนของรางระบายน้ำ โดยรอบโครงการเพื่อป้องกันไม่ให้เกิดน้ำขัง และสามารถระบายน้ำออกได้ดีไม่ให้เกิดการอุดตัน (7) ให้คนสวนตัดต้นไม้ และหญ้า ให้สั้นสม่ำเสมอ (8) เก็บทำลายเศษวัสดุต่าง ๆ เช่น ขวด ไห กระป๋อง ฯลฯ หรือคลุมให้มิดชิดเพื่อไม่ให้รองรับน้ำได้ 	- ตลอดระยะเวลา ดำเนินการ	- บริษัท บางเทาแกรนด์ จำกัด

ตารางที่ 5-3 สรุปผลกระทบสิ่งแวดล้อม มาตรการป้องกันและแก้ไขผลกระทบสิ่งแวดล้อม และมาตรการติดตามตรวจสอบผลกระทบสิ่งแวดล้อม โครงการอาคารชุด
เลคแลนด์ วอเตอร์ฟร้อนท์คอนโด 4 ชั้น เฟส 1 ของบริษัท บางเทาแกรนด์ จำกัด ระยะดำเนินการ (ต่อ)

องค์ประกอบทาง สิ่งแวดล้อมและคุณค่าต่าง ๆ	มาตรการป้องกันและแก้ไขผลกระทบสิ่งแวดล้อม	ระยะเวลา	ผู้รับผิดชอบ
4.2 สาธารณสุข (ต่อ)	<p><u>มาตรการป้องกันและแก้ไข เรื่องโรคเครียด</u></p> <ol style="list-style-type: none"> (1) ทำความสะอาดเครื่องปรับอากาศเป็นประจำ เพื่อเพิ่มประสิทธิภาพในการทำงาน และยังเป็นการป้องกันการสะสมของเชื้อโรค (2) ติดตั้งป้ายห้ามติดเครื่องยนต์ทั้งไว้ภายในบริเวณที่จอดรถ ให้สามารถสังเกตเห็นได้อย่างชัดเจนและทั่วถึง (3) จัดให้มีไม้ยืนต้นภายในโครงการให้มากที่สุด เพื่อลดความร้อนจากการระบายอากาศของเครื่องปรับอากาศ (4) จัดพื้นที่สีเขียวให้มีการปลูกไม้ยืนต้นที่สอดคล้องกับสภาพพื้นที่ในบริเวณพื้นที่ว่างของโครงการ (5) โครงการได้จัดให้มีพื้นที่สีเขียวคิดเป็นพื้นที่ทั้งหมด 2,923.53 ตารางเมตร (6) จัดให้มีเจ้าหน้าที่ดูแลรักษาพื้นที่สีเขียวให้มีสภาพน่าดูอยู่เสมอ เพื่อความสวยงามและความปลอดภัยของผู้พักอาศัย <p><u>มาตรการป้องกันและแก้ไข เรื่องอุบัติเหตุ</u></p> <ol style="list-style-type: none"> (1) ปฏิบัติการมาตรการป้องกันและแก้ไขผลกระทบสิ่งแวดล้อมที่ระบุในหัวข้อ 2.6 เรื่องการจราจร อย่างเคร่งครัด (2) ปฏิบัติการมาตรการป้องกันและแก้ไขผลกระทบสิ่งแวดล้อมที่ระบุในหัวข้อ 3.3 เรื่องการป้องกันอัคคีภัย อย่างเคร่งครัด (3) จัดให้มีส่วนของระเบียงห้องพัก ซึ่งจะมีความแข็งแรง และทนทาน ไม่แตกหักง่าย ทนต่ออุณหภูมิสูง-ต่ำ และแรงกระแทกได้ดี เพื่อป้องกันอุบัติเหตุ 		

ตารางที่ 5-3 สรุปผลกระทบสิ่งแวดล้อม มาตรการป้องกันและแก้ไขผลกระทบสิ่งแวดล้อม และมาตรการติดตามตรวจสอบผลกระทบสิ่งแวดล้อม โครงการอาคารชุด เลคแลนด์ วอเตอร์ฟร้อนท์คอนโด 4 ชั้น เฟส 1 ของบริษัท บางเทาแกรนด์ จำกัด ระยะดำเนินการ (ต่อ)

องค์ประกอบทาง สิ่งแวดล้อมและคุณค่าต่าง ๆ	มาตรการป้องกันและแก้ไขผลกระทบสิ่งแวดล้อม	ระยะเวลา	ผู้รับผิดชอบ
4.2 สาธารณสุข (ต่อ)	<p><u>มาตรการป้องกันและแก้ไข เรื่องโรคติดเชื้อไวรัสโคโรนา 2019 หรือ โรคโควิด 19</u></p> <p>(1) จัดทำป้าย เพื่อแจ้งเตือนพนักงาน ผู้พักอาศัย และผู้มาเยี่ยมถึงสถานการณ์การระบาดของเชื้อ ไวรัสโคโรนา 2019 และมาตรการในการป้องกันสำหรับประชาชนที่แนะนำโดยกรมควบคุมโรค กระทรวงสาธารณสุข โดยทำเป็น 3 ภาษา ไทย จีน อังกฤษ (ประสานขอได้ที่ สายด่วนกรม ควบคุมโรค 1422 หรือดาวน์โหลดได้จากเว็บไซต์กรมควบคุมโรค https://ddc.moph.go.th/viralpneumonia/introduction.php)</p> <p>(2) แจ้งพนักงานประจำในที่พักอาศัย ผู้พักอาศัยทุกห้อง รวมทั้งบุคคลใกล้ชิด ทั้งที่พักอยู่ด้วยกันในห้อง หรือเป็นผู้มาเยี่ยม หากมีไข้ หรือ มีอาการไอ เจ็บคอ มีน้ำมูก ให้สวมใส่หน้ากากอนามัย ตลอดเวลา ล้างมือบ่อยๆ และรีบไปพบแพทย์ ในกรณีที่เพิ่งเดินทางกลับจากต่างประเทศภายใน 14 วัน ให้แจ้งประวัติการเดินทางให้แพทย์ทราบด้วย</p> <p>(3) ติดตั้งเครื่องจ่ายแอลกอฮอล์เจลล้างมือ ไว้ในบริเวณพื้นที่ส่วนกลาง เช่น ประตูทางเข้าออก หรือหน้าลิฟท์ เป็นต้น เพื่อให้บริการแก่พนักงาน ผู้พักอาศัย ซึ่งจะช่วยลดความเสี่ยงในการแพร่กระจายเชื้อระหว่างบุคคลได้</p> <p>(4) หมั่นดูแลทำความสะอาดสิ่งของที่ใช้งานบ่อยๆ เช่น ลิฟท์ปุ่มกดลิฟท์สวิตช์ไฟ โทรศัพท์ มือจับ ประตู ปุ่มกดประตูเข้าออกอัตโนมัติ เครื่องคียการถ รวบันได ห้องน้ำส่วนรวม เคาน์เตอร์เจ้าหน้าที่ดูแลอาคารที่มีผู้มาติดต่อบ่อยๆ เป็นต้น เพื่อกำจัดเชื้อ ทั้งนี้ น้ำยาขัดล้าง ห้องสุขา น้ำยาซักผ้าขาวผสมน้ำ 1 ต่อ 10 และ 70% แอลกอฮอล์ สามารถทำลายเชื้อไวรัสได้</p> <p>(5) อาจพิจารณาให้มีเครื่องวัดอุณหภูมิกายแบบใช้จอหน้าผากหรือจอหู (Handheld thermometer) จัดไว้ที่เคาน์เตอร์เจ้าหน้าที่ด้านล่างของที่พักอาศัย เพื่อตรวจวัดอุณหภูมิผู้ที่เข้ามาในอาคาร</p>		

ตารางที่ 5-3 สรุปผลกระทบสิ่งแวดล้อม มาตรการป้องกันและแก้ไขผลกระทบสิ่งแวดล้อม และมาตรการติดตามตรวจสอบผลกระทบสิ่งแวดล้อม โครงการอาคารชุด
เลคแลนด์ วอเตอร์ฟร้อนท์คอนโด 4 ชั้น เฟส 1 ของบริษัท บางเทาแกรนด์ จำกัด ระยะดำเนินการ (ต่อ)

องค์ประกอบทาง สิ่งแวดล้อมและคุณค่าต่าง ๆ	มาตรการป้องกันและแก้ไขผลกระทบสิ่งแวดล้อม	ระยะเวลา	ผู้รับผิดชอบ
4.3 อาชีวอนามัยและความปลอดภัย	<p><u>มาตรการป้องกันและแก้ไข ด้านการป้องกันอัคคีภัย</u></p> <p>(1) จัดให้มีระบบป้องกันและแจ้งเตือนอัคคีภัยของโครงการให้เป็นไปตามข้อกำหนดของกฎกระทรวง ฉบับที่ 39 (พ.ศ. 2537) ออกตามความในพระราชบัญญัติควบคุมอาคาร พ.ศ. 2522 และกฎกระทรวงการแก้ไขอาคารที่มีสภาพหรือมีการใช้ที่อาจเป็นภัยอันตรายต่อสุขภาพ ชีวิต ร่างกายหรือทรัพย์สิน หรืออาจไม่ปลอดภัยจากอัคคีภัย หรือก่อให้เกิดเหตุรำคาญหรือกระทบกระเทือนต่อการรักษาคุณภาพสิ่งแวดล้อม พ.ศ. 2563</p> <p>(2) ตรวจสอบความพร้อมและประสิทธิภาพการทำงานของระบบป้องกันและระงับอัคคีภัยเป็นประจำทุก 6 เดือน หรือตามข้อกำหนดอายุการใช้งานของผลิตภัณฑ์/อุปกรณ์นั้น</p> <p>(3) จัดให้มีการซ้อมป้องกันอัคคีภัย และการใช้อุปกรณ์ดับเพลิงภายในโครงการอย่างน้อยปีละ 1 ครั้ง แก่พนักงานของโครงการ เพื่อให้พนักงานและเจ้าหน้าที่ของโครงการเกิดความคุ้นเคย สามารถรับมือกับเหตุการณ์ที่อาจจะเกิดขึ้น รวมทั้งสามารถปฏิบัติงานและใช้เครื่องมือ/อุปกรณ์ต่างๆ ได้อย่างถูกต้อง</p> <p>(4) โครงการจัดให้มีพื้นที่จุดรวมพล จำนวน 4 จุด รวมขนาดพื้นที่ 352.17 ตารางเมตร</p> <p>(5) จัดให้มีพนักงานรักษาความปลอดภัย เพื่อดูแลความปลอดภัยในพื้นที่โครงการ</p> <p>(6) ติดป้ายแสดงวิธีการใช้อุปกรณ์ดับเพลิงอย่างชัดเจนที่จุดติดตั้งทุกจุด</p> <p>(7) จัดทำผังเส้นทางการอพยพหนีไฟ ไปยังจุดรวมพล ติดไว้บริเวณทางเดินในอาคาร</p> <p>(8) มีการจัดตั้งกรรมการป้องกันอัคคีภัยโดยกำหนดบทบาทหน้าที่</p> <p>(9) จัดให้มีแผนฉุกเฉินเตรียมการสำหรับกรณีเกิดอัคคีภัย</p>	- ตลอดระยะเวลาดำเนินการ	- บริษัท บางเทาแกรนด์ จำกัด

ตารางที่ 5-3 สรุปผลกระทบสิ่งแวดล้อม มาตรการป้องกันและแก้ไขผลกระทบสิ่งแวดล้อม และมาตรการติดตามตรวจสอบผลกระทบสิ่งแวดล้อม โครงการอาคารชุด
เลคแลนด์ วอเตอร์ฟร้อนท์คอนโด 4 ชั้น เฟส 1 ของบริษัท บางทางแกรนด์ จำกัด ระยะดำเนินการ (ต่อ)

องค์ประกอบทาง สิ่งแวดล้อมและคุณค่าต่าง ๆ	มาตรการป้องกันและแก้ไขผลกระทบสิ่งแวดล้อม	ระยะเวลา	ผู้รับผิดชอบ
4.3 อาชีวอนามัยและความปลอดภัย (ต่อ)	<p><u>มาตรการป้องกันและแก้ไข ด้านอาชีวอนามัยและความปลอดภัย</u></p> <p>(1) จัดให้มีเจ้าหน้าที่รักษาความปลอดภัยให้ปฏิบัติหน้าที่อย่างเคร่งครัด และหมั่นตรวจตราพื้นที่ดูแลความปลอดภัยภายในโครงการตลอด 24 ชั่วโมง หากพบเหตุผิดปกติให้รีบติดต่อขอความช่วยเหลือจากหน่วยงานราชการที่มีหน้าที่ดูแล และบรรเทาสาธารณภัยทันที</p> <p>(2) จัดให้มีพนักงานอยู่ประจำ เพื่อให้ผู้พักอาศัยสามารถติดต่อหรือแจ้งเหตุได้ตลอด 24 ชั่วโมง</p> <p>(3) โครงการจัดให้มีระบบโทรทัศน์วงจรปิด (Closed Circuit Television System : CCTV) โดยติดตั้งไว้กระจายครอบคลุมทั่วทั้งพื้นที่โครงการ รวมทั้งสิ้น 95 จุด</p> <p>(4) ติดประกาศแจ้งเบอร์โทรศัพท์ฉุกเฉินของเจ้าหน้าที่โครงการหรือหน่วยงานราชการที่เกี่ยวข้องไว้ อย่างชัดเจนในทุกชั้นในกรณีที่เกิดอัคคีภัย</p> <p>(5) ติดป้ายแนะนำการใช้อุปกรณ์แต่ละตัว ไว้บริเวณที่ติดตั้งอุปกรณ์นั้น เพื่อให้ผู้อยู่อาศัยสามารถนำมาใช้งานได้ทันที</p> <p>(6) จัดเตรียมเครื่องมือปฐมพยาบาลเบื้องต้น พร้อมทั้งเตรียมพร้อมประสานงานกับโรงพยาบาลเพื่อนำผู้ได้รับบาดเจ็บส่งโรงพยาบาล หากเกิดอุบัติเหตุรุนแรง</p> <p>(7) ตรวจสอบประสิทธิภาพของระบบสัญญาณเตือนภัยภายในโครงการ ให้สามารถใช้งานได้ดี</p> <p>(8) ตรวจสอบระบบสุขาภิบาลต่างๆ ภายในโครงการทั้งอย่างสม่ำเสมอ ทั้งระบบบำบัดน้ำเสีย และการจัดการมูลฝอย</p> <p>(9) กำชับให้มีการทำความสะอาดถังขยะ และห้องพักมูลฝอยรวมของโครงการทุกวัน หลังจากรถเก็บขนขยะเข้ามาเก็บขนมูลฝอย</p> <p>(10) จัดให้มีการติดตั้งประตูคีย์การ์ด (Key Card) บริเวณประตูทางเข้า-ออกของอาคาร เพื่อเข้า-ออกสู่ห้องชุดพักอาศัย และพื้นที่ส่วนกลาง</p>		

ตารางที่ 5-3 สรุปผลกระทบสิ่งแวดล้อม มาตรการป้องกันและแก้ไขผลกระทบสิ่งแวดล้อม และมาตรการติดตามตรวจสอบผลกระทบสิ่งแวดล้อม โครงการอาคารชุด เลคแลนด์ วอเตอร์ฟร้อนท์คอนโด 4 ชั้น เฟส 1 ของบริษัท บางเทาแกรนด์ จำกัด ระยะดำเนินการ (ต่อ)

องค์ประกอบทางสิ่งแวดล้อมและคุณค่าต่าง ๆ	มาตรการป้องกันและแก้ไขผลกระทบสิ่งแวดล้อม	ระยะเวลา	ผู้รับผิดชอบ
4.3 อาชีวอนามัยและความปลอดภัย (ต่อ)	<p><u>มาตรการป้องกันและแก้ไข สระว่ายน้ำ</u></p> <ol style="list-style-type: none"> (1) ตำแหน่งที่ตั้งของสระว่ายน้ำออกแบบให้อยู่ห่างจากห้องพักขะรวม (2) สระว่ายน้ำของโครงการมีการยกระดับขึ้นสูงจากพื้นของโครงการ (3) โครงสร้างของสระว่ายน้ำสร้างด้วยคอนกรีตเสริมเหล็ก หรือวัสดุที่มีความมั่นคงแข็งแรง ซึมน้ำไม่ได้ ผนังเรียบ อยู่ในสภาพดี ทำความสะอาดง่าย (4) จัดให้มีรางระบายน้ำล้นมีฝาปิดรอบสระว่ายน้ำ ไม่เป็นสนิม แข็งแรง ทำความสะอาดง่าย อยู่ในสภาพดี และไม่มีน้ำล้นออกจากราง (5) จัดให้มีที่ว่างสำหรับใช้เป็นทางเดินรอบสระน้ำ ไม่ลื่น ไม่มีน้ำขัง และทำความสะอาดง่าย (6) จัดให้มีป้ายบอกความลึกและเลขนระดับบอกความลึกที่สามารถมองเห็นได้อย่างชัดเจน (7) จัดให้มีระบบแสงสว่างอย่างเพียงพอทั่วบริเวณสระว่ายน้ำ ในกรณีที่มีการเปิดใช้สระในเวลากลางคืน (8) จัดให้มีตู้เก็บสิ่งของ ที่วางหรือเก็บรองเท้า สำหรับผู้มาใช้บริการในบริเวณทางเข้าสระว่ายน้ำ (9) จัดให้มีอ่างล้างมือ บริเวณล้างตัวก่อนลงสระ และที่ล้างเท้า ทางเข้าบริเวณสระว่ายน้ำและเติมคลอรีนลงในที่ล้างเท้าเพื่อป้องกันการติดเชื้อ <p><u>มาตรการป้องกันและแก้ไขผลกระทบด้านความปลอดภัยจากการใช้สระว่ายน้ำ</u></p> <ol style="list-style-type: none"> (1) จัดให้มีอุปกรณ์สื่อสารที่สามารถติดต่อบุคคลหรือสถานที่สำคัญ เช่น โรงพยาบาล และสถานีตำรวจ เป็นต้น เพื่อขอความช่วยเหลือกรณีเกิดเหตุฉุกเฉินต่างๆ และปิดประกาศหมายเลขโทรศัพท์ของสถานที่ดังกล่าวไว้ในที่เห็นได้ชัดเจน (2) รักษาความสะอาดพื้นที่โดยรอบอย่างสม่ำเสมอ ดูแลมิให้มีการนำสัตว์ทุกชนิดเข้าไปในบริเวณสระว่ายน้ำ (3) จัดให้มีระบบแสงสว่างอย่างเพียงพอทั่วบริเวณสระว่ายน้ำ ในกรณีที่มีการเปิดใช้สระในเวลากลางคืน <p><u>มาตรการป้องกันและแก้ไขผลกระทบจากอุบัติเหตุจากการจมน้ำ</u></p> <ol style="list-style-type: none"> (1) จัดให้มีเจ้าหน้าที่ความปลอดภัยประจำสระ (Life guard) โดยอยู่ประจำสระว่ายน้ำตลอดเวลาที่เปิดบริการ (2) จัดให้มีอุปกรณ์ช่วยชีวิต เช่น โฟมช่วยชีวิต ห่วงชูชีพ และไม่ช่วยชีวิต เครื่องช่วยหายใจ เป็นต้น 		

ตารางที่ 5-3 สรุปผลกระทบสิ่งแวดล้อม มาตรการป้องกันและแก้ไขผลกระทบสิ่งแวดล้อม และมาตรการติดตามตรวจสอบผลกระทบสิ่งแวดล้อม โครงการอาคารชุด เลคแลนด์ วอเตอร์ฟร้อนท์คอนโด 4 ชั้น เฟส 1 ของบริษัท บางเทาแกรนด์ จำกัด ระยะดำเนินการ (ต่อ)

องค์ประกอบทาง สิ่งแวดล้อมและคุณค่าต่าง ๆ	มาตรการป้องกันและแก้ไขผลกระทบสิ่งแวดล้อม	ระยะเวลา	ผู้รับผิดชอบ
4.4 สุขภาพ	(1) จัดให้มีไม้ยืนต้น ได้แก่ ต้นจิกน้ำกอ ต้นพะยอม ต้นจิกทะเลกอ ต้นประดู่ป่า ต้นมะฮอกกานี ต้นพุทตาลัย ต้นชานาง และต้นน้ำเต้าต้น (2) ออกแบบไม้พุ่มทรงสูง ได้แก่ ต้นไทรเกาหลีสูงประมาณ 1.80 เมตร และไม้ยืนต้น ได้แก่ ต้นจิกน้ำกอ สูง 7 เมตร บริเวณอาคารห้องพักขยะรวม (3) โครงการได้จัดให้มีพื้นที่สีเขียวคิดเป็นพื้นที่ทั้งหมด 2,923.53 ตารางเมตร และมีไม้ยืนต้น 201 ต้น (4) จัดให้มีเจ้าหน้าที่ดูแลรักษาพื้นที่สีเขียวให้มีสภาพน่าดูอยู่เสมอ เพื่อความสวยงามและความปลอดภัยของผู้พักอาศัย (5) จัดให้มีเจ้าหน้าที่คอยตัดแต่งกิ่งต้นไม้ที่ล้าออกนอกพื้นที่โครงการ เพื่อไม่ให้ส่งผลกระทบต่อพื้นที่บริเวณใกล้เคียง ตลอดจนให้เก็บกวาดใบไม้และดอกที่ร่วงหล่นเป็นประจำทุกวัน (6) โครงการได้ระบุในสัญญาซื้อขายและแจ้งให้ผู้ซื้อห้องชุดทราบและยอมรับว่าพื้นที่โครงการอยู่ใกล้กับโครงการอาคารชุด เลคแลนด์ วอเตอร์ฟร้อนท์คอนโด 7 ชั้น เฟส 1	- ตลอดระยะเวลา ดำเนินการ	- บริษัท บางเทาแกรนด์ จำกัด
4.5 การบดบังทิศทางลม และ แสงแดด	(1) โครงการทำหนังสือแจ้งผู้พักอาศัยโดยรอบ ที่อาจได้รับผลกระทบจากการบดบังแสงแดดและทิศทางลม โดยในหนังสือดังกล่าวระบุชื่อและหมายเลขโทรศัพท์ของบุคคลที่เป็นผู้รับเรื่อง ผู้ที่ได้รับผลกระทบสามารถติดต่อกับโครงการได้โดยตรง (2) หากในอนาคตช่วงก่อสร้างและช่วงดำเนินการโครงการมีผู้ได้รับผลกระทบจากการบดบังแสงแดดและทิศทางลม สามารถแจ้งหรือหารือกับเจ้าหน้าที่ของโครงการ ในการแก้ไขผลกระทบตั้งแต่ระยะเริ่มดำเนินการก่อสร้างจนถึงการก่อสร้างแล้วเสร็จ และต่อเนื่องไปจนถึงโครงการเปิดดำเนินการในปีแรก ทั้งนี้ที่กำหนดระยะเวลา 1 ปี หลังจากโครงการเปิดดำเนินการ เนื่องจากครอบคลุมทุกฤดูกาล บ้าน/อาคารที่ได้รับผลกระทบ หากได้รับผลกระทบจากการดำเนินโครงการ จะสามารถรับรู้ได้ตั้งแต่ช่วงก่อสร้างโครงการและระยะเวลา 1 ปี หลังจากโครงการเปิดดำเนินการ โครงการจะเข้าแก้ไขปัญหา โดยติดต่อได้ที่ บริษัท บางเทาแกรนด์ จำกัด เพื่อหารือการแก้ไขปัญหาดังกล่าวต่อไป (3) ในกรณีที่ทั้ง 2 ฝ่าย (เจ้าของโครงการ และผู้ได้รับผลกระทบ) หาข้อตกลงกันไม่ได้ ให้เข้าสู่กระบวนการตามพระราชบัญญัติการไกล่เกลี่ยข้อพิพาท พ.ศ. 2562 (4) ติดตามประเมินส่วนรับเรื่องร้องเรียนและความคิดเห็น หากพบว่ามีเรื่องร้องเรียนต้องแก้ไขปัญหาดังกล่าว	- ตลอดระยะเวลา ดำเนินการ	- บริษัท บางเทาแกรนด์ จำกัด

5.2 แผนการติดตามตรวจสอบคุณภาพสิ่งแวดล้อม

เพื่อให้การปฏิบัติตามมาตรการป้องกัน และแก้ไขผลกระทบสิ่งแวดล้อมเป็นไปอย่างมีประสิทธิภาพ และมีปัญหาทางด้านสิ่งแวดล้อมที่เกิดขึ้นน้อยที่สุดจนถึงไม่เกิดขึ้นเลย ได้กำหนดมาตรการติดตามตรวจสอบคุณภาพสิ่งแวดล้อม แสดงดังตารางที่ 5-4 และตารางที่ 5-5 ตามลำดับ

ตารางที่ 5-4 สรุปมาตรการติดตามตรวจสอบผลกระทบสิ่งแวดล้อมโครงการอาคารชุด เลคแลนด์ วอเตอร์ฟร้อนท์คอนโด 4 ชั้น เฟส 1 ช่วงก่อสร้าง

ดัชนีคุณภาพสิ่งแวดล้อม	บริเวณที่ตรวจสอบ	พารามิเตอร์	วิธีการตรวจสอบ	ความถี่ในการตรวจวัด	ผู้รับผิดชอบดำเนินการ
1. ทรัพยากรดินและดินถล่ม	- บริเวณพื้นที่ก่อสร้าง	- การเปิดหน้าดิน - การปรับพื้นที่หลังการก่อสร้าง	- ตรวจสอบการเปิดหน้าดินเฉพาะบริเวณที่จะก่อสร้างเท่านั้น - ตรวจสอบให้มีการปรับพื้นที่ที่ไม่ได้ก่อสร้างอาคารทันทีหลังการก่อสร้างแล้วเสร็จ	- ทุกสัปดาห์ ตลอดระยะเวลาการปรับพื้นที่ - ทุกสัปดาห์ ตลอดระยะเวลาการปรับพื้นที่	- บริษัท บางเทาแกรนด์ จำกัด - บริษัท บางเทาแกรนด์ จำกัด
2. คุณภาพอากาศ	- ผู้พักอาศัยใกล้เคียงพื้นที่ก่อสร้าง	- ฝุ่นจากการก่อสร้าง	- สอบถามจากประชาชนที่อยู่ใกล้เคียงโครงการในเรื่องผลกระทบทางด้านฝุ่นจากการก่อสร้าง	- ทุกสัปดาห์ ตลอดระยะเวลาก่อสร้าง	- บริษัท บางเทาแกรนด์ จำกัด
	- บริเวณพื้นที่ก่อสร้างจำนวน 1 จุด (รูปที่ 5-1)	- ฝุ่นละอองรวม (TSP) - ฝุ่นละอองขนาดเล็ก (PM10) - ก๊าซคาร์บอนมอนอกไซด์ (CO)	- ตรวจวัดโดยระบบกราวิเมตริก (Gravimetric) ด้วยเครื่องเก็บตัวอย่างอากาศ TSP ชนิดไฮโวลุ่ม (High Volume Air Sampler) - ตรวจวัดโดยระบบกราวิเมตริก (Gravimetric) ด้วยเครื่องเก็บตัวอย่างอากาศ PM10 ชนิดไฮโวลุ่ม (High Volume Air Sampler) - ตรวจวัดอาศัยหลักการดูดกลืน (Absorption)	- ทุกวันที่มีการทำฐานราก และรายงานผลทุกสัปดาห์ หลังจากนั้นตรวจวัดเดือนละ 1 ครั้ง ตลอดระยะเวลาก่อสร้าง - ทุกวันที่มีการทำฐานราก และรายงานผลทุกสัปดาห์ หลังจากนั้นตรวจวัดเดือนละ 1 ครั้ง ตลอดระยะเวลาก่อสร้าง - ทุกเดือน ตลอดระยะเวลาก่อสร้าง	- บริษัท บางเทาแกรนด์ จำกัด - บริษัท บางเทาแกรนด์ จำกัด - บริษัท บางเทาแกรนด์ จำกัด

ตารางที่ 5-4 สรุปมาตรการติดตามตรวจสอบผลกระทบสิ่งแวดล้อมโครงการอาคารชุด เลคแลนด์ วอเตอร์ฟร้อนท์คอนโด 4 ชั้น เฟส 1 ช่วงก่อสร้าง (ต่อ)

ดัชนีคุณภาพสิ่งแวดล้อม	บริเวณที่ตรวจสอบ	พารามิเตอร์	วิธีการตรวจสอบ	ความถี่ในการตรวจวัด	ผู้รับผิดชอบดำเนินการ
3. เสียงและความสั่นสะเทือน	<u>เสียง</u> - ผู้พักอาศัยข้างเคียงพื้นที่ก่อสร้าง	- เสียงจากการก่อสร้าง	- สอบถามจากประชาชนที่อยู่ใกล้เคียงโครงการในเรื่องผลกระทบทางด้านเสียงจากการก่อสร้าง	- ทุกสัปดาห์ ตลอดระยะเวลา ก่อสร้าง	- บริษัท บางเทาแกรนด์ จำกัด
	- บริเวณพื้นที่ก่อสร้าง ด้านที่ใกล้อาคารข้างเคียงมากที่สุด จำนวน 1 จุด (รูปที่ 5-1)	- ระดับเสียงเฉลี่ย 24 ชั่วโมง ระดับเสียงสูงสุด และเสียงรบกวน	- ตรวจวัดระดับเสียงเฉลี่ย 24 ชั่วโมง และระดับเสียงสูงสุด และระดับเสียงเปอร์เซ็นต์ไทม์ที่ 90 ด้วยเครื่องวัดระดับเสียงตามมาตรฐาน IEC 60804 หรือ IEC 61672 ของคณะกรรมการการระหว่างประเทศว่าด้วยเทคนิคไฟฟ้า (International Electrotechnical Commission, IEC) และเสียงรบกวน	- ทุกวันที่มีการทำฐานรากและรายงานผลทุกสัปดาห์ หลังจากนั้นตรวจวัดเดือนละ 1 ครั้ง ตลอดระยะเวลาก่อสร้าง	- บริษัท บางเทาแกรนด์ จำกัด
	<u>ความสั่นสะเทือน</u> - ผู้พักอาศัยข้างเคียงพื้นที่ก่อสร้าง	- ความสั่นสะเทือนจากการก่อสร้าง	- สอบถามจากประชาชนที่อยู่ใกล้เคียงโครงการในเรื่องผลกระทบทางด้านความสั่นสะเทือนจากการก่อสร้าง	- ทุกสัปดาห์ ตลอดระยะเวลา ก่อสร้าง	- บริษัท บางเทาแกรนด์ จำกัด
	- บริเวณพื้นที่ก่อสร้าง ด้านที่ใกล้อาคารข้างเคียงมากที่สุด จำนวน 1 จุด (รูปที่ 5-1)	- ความสั่นสะเทือนจากการก่อสร้าง	- ตรวจวัดระดับความสั่นสะเทือนตามมาตรฐาน DIN 45669-1 ของประเทศเยอรมัน หรือเครื่องวัดความสั่นสะเทือนอื่นที่มีคุณสมบัติเทียบเท่าตามวิธีที่กำหนดในประกาศคณะกรรมการสิ่งแวดล้อมแห่งชาติ ฉบับที่ 37 (พ.ศ. 2553)	- ทุกวันที่มีการทำฐานรากและรายงานผลทุกสัปดาห์ หลังจากนั้นตรวจวัดเดือนละ 1 ครั้ง ตลอดระยะเวลาก่อสร้าง	- บริษัท บางเทาแกรนด์ จำกัด

ดัชนีคุณภาพ สิ่งแวดล้อม	บริเวณที่ตรวจสอบ	พารามิเตอร์	วิธีการตรวจสอบ	ความถี่ในการตรวจวัด	ผู้รับผิดชอบดำเนินการ
4. การใช้น้ำ	- เส้นท่อน้ำใช้	- สภาพการใช้งาน	- ตรวจสอบการรั่วไหลของน้ำประปาในเส้นท่อ	- ทุกเดือน ตลอดระยะเวลาก่อสร้าง	- บริษัท บางเทาแกรนด์ จำกัด
	- ถังสำรองน้ำใช้บริเวณพื้นที่ก่อสร้างและบ้านพักคนงาน	- บันทึกการตรวจสอบ	- ตรวจสอบความสะอาดของถังสำรองน้ำใช้บริเวณพื้นที่ก่อสร้างและบ้านพักคนงาน	- ทุกเดือน ตลอดระยะเวลาก่อสร้าง	- บริษัท บางเทาแกรนด์ จำกัด
5. การจัดการน้ำเสีย และสิ่งปฏิกูล	- ระบบบำบัดน้ำเสีย	- บันทึกการทำงานและการตรวจสอบ	- ตรวจสอบและจดบันทึกการทำงานของระบบบำบัดน้ำเสียของโครงการ	- ทุกเดือน ตลอดระยะเวลาก่อสร้าง	- บริษัท บางเทาแกรนด์ จำกัด
	- ส่วนเกราะ	- บันทึกการทำงานและการตรวจสอบ	- ตรวจสอบปริมาณตะกอนของส่วนเกราะหากปริมาณตะกอนเต็มให้ประสานรถสูบล้างสิ่งปฏิกูลมาสูบล้าง	- ทุกสัปดาห์ ตลอดระยะเวลาก่อสร้าง	- บริษัท บางเทาแกรนด์ จำกัด
	- บริเวณบ่อตรวจคุณภาพน้ำทิ้ง ภายหลังออกจากระบบบำบัดน้ำเสียจำนวน 1 จุด	- การตรวจวัดคุณภาพน้ำที่ผ่านการบำบัดแล้ว <ul style="list-style-type: none"> ■ ความเป็นกรดต่าง ■ บีโอดี ■ สารแขวนลอย ■ ชัลไฟด์ ■ สารที่ละลายได้ทั้งหมด ■ ตะกอนหนัก ■ น้ำมันและไขมัน ■ ทีเคเอ็น 	- ตรวจวัดคุณภาพน้ำที่ผ่านการบำบัดแล้ว <ul style="list-style-type: none"> ■ pH meter ■ วิธี Azide Modification ■ วิธีการกรองผ่านกระดาษกรองใยแก้ว (Glass Fibre Filter Disc) ■ วิธี Titrate ■ วิธีการหะเหยแห้งระหว่างอุณหภูมิ 103-105 องศาเซลเซียส ในเวลา 1 ชั่วโมง ■ วิธีการกรวยอิมฮอฟฟ์ (Imhoff cone) ■ วิธีการสกัดด้วยตัวทำละลาย ■ วิธี Kjeldahl 	- ทุกเดือน ตลอดระยะเวลาก่อสร้าง	- บริษัท บางเทาแกรนด์ จำกัด

ตารางที่ 5-4 สรุปมาตรการติดตามตรวจสอบผลกระทบสิ่งแวดล้อมโครงการอาคารชุด เลคแลนด์ วอเตอร์ฟร้อนท์คอนโด 4 ชั้น เฟส 1 ช่วงก่อสร้าง (ต่อ)

ดัชนีคุณภาพสิ่งแวดล้อม	บริเวณที่ตรวจสอบ	พารามิเตอร์	วิธีการตรวจสอบ	ความถี่ในการตรวจวัด	ผู้รับผิดชอบดำเนินการ
6. การระบายน้ำ	- ท่อระบายน้ำ	- สภาพท่อระบายน้ำ	- ตรวจสอบว่ามีตะกอนดินไหลลงพื้นที่ข้างเคียงและไหลลงท่อระบายน้ำหรือไม่	- ทุกสัปดาห์ ตลอดระยะเวลาก่อสร้าง	- บริษัท บางเทาแกรนด์ จำกัด
7. การจัดการมูลฝอย	- ที่พักขยะมูลฝอย	- ปริมาณมูลฝอยตกค้างและสภาพของถังขยะ	- ตรวจสอบความสามารถของถังขยะในการรองรับปริมาณขยะและการรั่วซึมของถังขยะ - ตรวจสอบภาชนะรองรับมูลฝอยให้อยู่ในสภาพดีเสมอ	- ทุก 3 วัน ตลอดระยะเวลาก่อสร้าง - ทุก 1 เดือน ตลอดระยะเวลาก่อสร้าง	- บริษัท บางเทาแกรนด์ จำกัด
8. การจราจร	- ถนนสาธารณะที่รถขนส่งวัสดุใช้ขนส่ง	- ความเร็วรถและการกีดขวางการจราจร	- ตรวจสอบความเร็วของรถและการกีดขวางการจราจร	- ทุกวัน ตลอดระยะเวลาก่อสร้าง	- บริษัท บางเทาแกรนด์ จำกัด
	- ถนนสาธารณะ	- สภาพถนน	- ตรวจสอบสภาพถนนและการชำรุด	- ทุกสัปดาห์ ตลอดระยะเวลาก่อสร้าง	- บริษัท บางเทาแกรนด์ จำกัด
9. การใช้ประโยชน์ที่ดินตามประกาศกระทรวงทรัพยากรธรรมชาติและสิ่งแวดล้อม เรื่อง กำหนดเขตพื้นที่และมาตรการคุ้มครองสิ่งแวดล้อม ในบริเวณพื้นที่จังหวัดภูเก็ต พ.ศ. 2560	- บริเวณพื้นที่ก่อสร้างอาคาร	- บันทึกการตรวจสอบ	- ตรวจสอบความสูงการก่อสร้างอาคารเพื่อมิให้ความสูงของอาคารเกินเกณฑ์ตามประกาศกระทรวงทรัพยากรธรรมชาติและสิ่งแวดล้อม เรื่อง กำหนดเขตพื้นที่และมาตรการคุ้มครองสิ่งแวดล้อม ในบริเวณพื้นที่จังหวัดภูเก็ต พ.ศ. 2560	- ตลอดระยะเวลาก่อสร้าง	- บริษัท บางเทาแกรนด์ จำกัด

ตารางที่ 5-4 สรุปมาตรการติดตามตรวจสอบผลกระทบสิ่งแวดล้อมโครงการอาคารชุด เลคแลนด์ วอเตอร์ฟร้อนท์คอนโด 4 ชั้น เฟส 1 ช่วงก่อสร้าง (ต่อ)

ดัชนีคุณภาพสิ่งแวดล้อม	บริเวณที่ตรวจสอบ	พารามิเตอร์	วิธีการตรวจสอบ	ความถี่ในการตรวจวัด	ผู้รับผิดชอบดำเนินการ
10. คุณภาพชีวิต	- บริเวณพื้นที่ก่อสร้าง	- ขั้วร้องเรียน	- สอบถามเรื่องร้องเรียนจากประชาชนที่อยู่ใกล้เคียงโครงการ โดยการค้นหาข้อเท็จจริง และสาเหตุเพื่อกำหนดแนวทางแก้ไขปัญหา	- ทุกสัปดาห์ ตลอดระยะเวลา ก่อสร้าง	- บริษัท บางเทาแกรนด์ จำกัด
11. การสาธารณสุข	- บริเวณพื้นที่ก่อสร้าง และบ้านพักคนงาน	- บันทึกการตรวจสอบ	- ตรวจสอบสภาพคนงานก่อนเข้ารับการทำงาน - ตรวจสอบและทำลายแหล่งเพาะพันธุ์ยุง	- ทุกครั้งที่มีการรับคนงาน - ทุกเดือน ตลอดระยะเวลาก่อสร้าง	- บริษัท บางเทาแกรนด์ จำกัด
	- ถังสำรองน้ำใช้ บริเวณพื้นที่ก่อสร้าง และบ้านพักคนงาน	- บันทึกการทำงาน และการตรวจสอบ	- ตรวจสอบความสะอาดของถังสำรองน้ำใช้บริเวณ พื้นที่ก่อสร้างและบ้านพักคนงาน	- ทุก 3 เดือน ตลอดระยะเวลา ก่อสร้าง	- บริษัท บางเทาแกรนด์ จำกัด
	- ส่วนเกราะ	- บันทึกการทำงาน และการตรวจสอบ	- ตรวจสอบปริมาณตะกอนของส่วนเกราะ หาก ปริมาณตะกอนเต็มให้ประสานรถสูบล้าง สูบล้าง	- ทุกสัปดาห์ ตลอดระยะเวลา ก่อสร้าง	- บริษัท บางเทาแกรนด์ จำกัด
	- ห้องส้วมบริเวณ พื้นที่ก่อสร้างและ บ้านพักคนงาน	- บันทึกการทำงาน และการตรวจสอบ	- ตรวจสอบความสะอาดของห้องส้วมบริเวณพื้นที่ ก่อสร้างและบ้านพักคนงาน	- ทุกสัปดาห์ ตลอดระยะเวลา ก่อสร้าง	- บริษัท บางเทาแกรนด์ จำกัด
12. การป้องกัน อัคคีภัย	- บริเวณที่ติดตั้งถัง ดับเพลิง	- สภาพการใช้งาน	- ตรวจสอบสภาพการใช้งานของถังดับเพลิงแบบ มือถือ	- ทุก 6 เดือน ตลอดระยะเวลา ก่อสร้างหรือตามคำแนะนำของ ผู้ผลิต	- บริษัท บางเทาแกรนด์ จำกัด
	- บริเวณพื้นที่ก่อสร้าง	- บันทึกสาเหตุการ เกิดอัคคีภัย	- ตรวจสอบตามสาเหตุที่อาจก่อให้เกิดอัคคีภัย	- ทุกสัปดาห์ ตลอดระยะเวลา ก่อสร้าง	- บริษัท บางเทาแกรนด์ จำกัด

ดัชนีคุณภาพ สิ่งแวดล้อม	บริเวณที่ตรวจสอบ	พารามิเตอร์	วิธีการตรวจสอบ	ความถี่ในการตรวจวัด	ผู้รับผิดชอบดำเนินการ
13. อาชีวอนามัย และความปลอดภัย	- คนงานก่อสร้าง	- การสวมใส่อุปกรณ์	- ตรวจสอบการสวมใส่อุปกรณ์ป้องกันอันตรายส่วนบุคคล	- ทุกวัน ตลอดระยะเวลาก่อสร้าง	- บริษัท บางเทาแกรนด์ จำกัด
	- บริเวณพื้นที่ก่อสร้าง	- สภาพพื้นที่ก่อสร้าง	- ตรวจสอบความเป็นระเบียบ และการทำความสะอาด	- ทุกวัน ตลอดระยะเวลาก่อสร้าง	- บริษัท บางเทาแกรนด์ จำกัด
	- ห้องปฐมพยาบาล	- สภาพการใช้งาน	- ตรวจสอบสภาพของเครื่องมือปฐมพยาบาล	- ทุกวัน ตลอดระยะเวลาก่อสร้าง	- บริษัท บางเทาแกรนด์ จำกัด
	- ผู้พักอาศัยใกล้เคียง พื้นที่ก่อสร้าง	- ความปลอดภัย และทรัพย์สิน	- สอบถามจากประชาชนที่อยู่ใกล้เคียงโครงการในเรื่องผลกระทบด้านความปลอดภัยและทรัพย์สิน	- ทุกสัปดาห์ ตลอดระยะเวลา ก่อสร้าง	- บริษัท บางเทาแกรนด์ จำกัด
	- บริเวณพื้นที่ก่อสร้าง และบ้านพักคนงาน	- ความปลอดภัย และทรัพย์สิน	- ตรวจสอบภาพรั้วโดยรอบ	- ทุกสัปดาห์ ตลอดระยะเวลา ก่อสร้าง	- บริษัท บางเทาแกรนด์ จำกัด
	- Chain Link และแผง ตาข่ายที่กั้นรอบ อาคาร	- ความปลอดภัย ชีวิตและทรัพย์สิน	- ตรวจสอบภาพ Chain Link และแผงตาข่ายที่กั้น โดยรอบอาคาร	- ทุกวันตลอดระยะเวลาก่อสร้าง	- บริษัท บางเทาแกรนด์ จำกัด
14. สุณทรีย์ภาพ	- บริเวณพื้นที่ก่อสร้าง	- สภาพการใช้งาน	- ตรวจสอบการชำรุดของวัสดุที่ใช้ปิดกั้นพื้นที่ ก่อสร้าง	- ทุกเดือน ตลอดระยะเวลาก่อสร้าง	- บริษัท บางเทาแกรนด์ จำกัด

หมายเหตุ กำหนดส่งรายงานผลการปฏิบัติตามมาตรการฯ ปีละ 1 ครั้งภายในเดือนมกราคมของปีถัดไป โดยในระยะก่อสร้างให้นำส่งไปยังองค์การบริหารส่วนตำบลเชิงทะเล

ดัชนีคุณภาพสิ่งแวดล้อม	บริเวณที่ตรวจสอบ	พารามิเตอร์	วิธีการตรวจสอบ	ความถี่ในการตรวจวัด	ผู้รับผิดชอบดำเนินการ
1. การเกิดแผ่นดินไหว	- บริเวณที่ติดตั้งแผนที่หินภัย	- สภาพการใช้งาน	- ตรวจสอบการจัดเส้นทางหินภัยไว้ภายในบริเวณโครงการ	- ทุก 1 ปี ตลอดระยะเวลาดำเนินการ	- บริษัท บางเทาแกรนด์ จำกัด (ระยะแรก) และนิติบุคคลอาคารชุด (หลังจากจดทะเบียนอาคารชุด)
	- ภายในโครงการ	- การซ่อมแผนอพยพ	- ตรวจสอบการซ้อมแผนอพยพเพื่อความปลอดภัยของผู้ที่พักอาศัยและพนักงานในโครงการ	- ทุก 1 ปี ตลอดระยะเวลาดำเนินการ	- บริษัท บางเทาแกรนด์ จำกัด (ระยะแรก) และนิติบุคคลอาคารชุด (หลังจากจดทะเบียนอาคารชุด)
2. การใช้น้ำ	- เส้นท่อน้ำใช้	- สภาพการใช้งาน	- ตรวจสอบการรั่วไหลของน้ำประปาในเส้นท่อ	- ทุกเดือน ตลอดระยะเวลาดำเนินการ	- บริษัท บางเทาแกรนด์ จำกัด (ระยะแรก) และนิติบุคคลอาคารชุด (หลังจากจดทะเบียนอาคารชุด)
3. การจัดการน้ำเสีย และสิ่งปฏิกูล	- บ่อตรวจคุณภาพน้ำก่อนเข้าระบบบำบัดน้ำเสีย	- การตรวจวัดคุณภาพน้ำก่อนเข้าระบบบำบัดน้ำเสีย <ul style="list-style-type: none"> ■ บีโอดี ■ สารแขวนลอย 	- ตรวจวัดคุณภาพน้ำก่อนเข้าระบบบำบัดน้ำเสีย <ul style="list-style-type: none"> ■ วิธี Azide Modification ■ วิธีการกรองผ่านกระดาษกรองใยแก้ว (Glass Fibre Filter Disc) 	- ทุก 3 เดือน ตลอดระยะเวลาดำเนินการ	- บริษัท บางเทาแกรนด์ จำกัด (ระยะแรก) และนิติบุคคลอาคารชุด (หลังจากจดทะเบียนอาคารชุด)

ตารางที่ 5-5 สรุปมาตรการติดตามตรวจสอบผลกระทบสิ่งแวดล้อมของโครงการอาคารชุด เลคแลนด์ วอเตอร์ฟร้อนท์คอนโด 4 ชั้น เฟส 1 ช่วงดำเนินการ (ต่อ)

ดัชนีคุณภาพสิ่งแวดล้อม	บริเวณที่ตรวจสอบ	พารามิเตอร์	วิธีการตรวจสอบ	ความถี่ในการตรวจวัด	ผู้รับผิดชอบดำเนินการ
3. การจัดการน้ำเสีย และสิ่งปฏิกูล (ต่อ)	- บ่อตรวจคุณภาพน้ำหลังออกจากระบบบำบัดน้ำเสียรวมของโครงการ	- การตรวจสอบมาตรฐานการระบายน้ำทิ้งจากอาคาร ■ ความเป็นกรดต่าง ■ บีโอดี ■ สารแขวนลอย ■ ชัลไฟด์ ■ สารที่ละลายได้ทั้งหมด ■ ตะกอนหนัก ■ น้ำมันและไขมัน ■ ทีเคเอ็น	- ตรวจวัดตามมาตรฐานคุณภาพน้ำทิ้งจากอาคารประเภท ค. จากประกาศกระทรวงทรัพยากรธรรมชาติและสิ่งแวดล้อม เรื่อง กำหนดมาตรฐานควบคุมการระบายน้ำทิ้งจากอาคารบางประเภทและบางขนาด และจัดเก็บสถิติข้อมูลหรือบันทึก หรือรายงานมาตรการตามกฎหมายกระทรวงกำหนดหลักเกณฑ์ วิธีการ และแบบการเก็บสถิติ และข้อมูลการจัดทำบันทึก รายละเอียด และรายงานสรุปผลการทำงานของระบบบำบัดน้ำเสีย พ.ศ. 2555 ■ pH meter ■ วิธี Azide Modification ■ วิธีการกรองผ่านกระดาษกรองใยแก้ว (Glass Fibre Filter Disc) ■ วิธี Titrate ■ วิธีการระเหยแห้งระหว่างอุณหภูมิ 103-105 องศาเซลเซียส ใน 1 ชั่วโมง ■ วิธีการกรวยอิมฮอฟฟ์ (Imhoff cone) ■ วิธีการสกัดด้วยตัวทำละลาย ■ วิธี Kjeldahl	- ทุกเดือน ตลอดระยะเวลาดำเนินการ	- บริษัท บางเทาแกรนด์ จำกัด (ระยะแรก) และนิติบุคคลอาคารชุด (หลังจากจดทะเบียนอาคารชุด)

ตารางที่ 5-5 สรุปมาตรการติดตามตรวจสอบผลกระทบสิ่งแวดล้อมของโครงการอาคารชุด เลคแลนด์ วอเตอร์ฟรอนท์คอนโด 4 ชั้น เฟส 1 ช่วงดำเนินการ (ต่อ)

ดัชนีคุณภาพสิ่งแวดล้อม	บริเวณที่ตรวจสอบ	พารามิเตอร์	วิธีการตรวจสอบ	ความถี่ในการตรวจวัด	ผู้รับผิดชอบดำเนินการ
3. การจัดการน้ำเสีย และสิ่งปฏิกูล (ต่อ)	- กioskนาม แนวท่อ และระบบน้ำรีไซเคิล	- สภาพการใช้งาน	- ตรวจสอบประสิทธิภาพและสภาพการใช้งานของกioskนาม แนวท่อ และระบบน้ำรีไซเคิล	- ทุกเดือน ตลอดระยะเวลาดำเนินการ	- บริษัท บางเทาแกรนด์ จำกัด (ระยะแรก) และนิติบุคคลอาคารชุด (หลังจากจดทะเบียนอาคารชุด)
	- ระบบฆ่าเชื้อโรคด้วย UV	- สภาพการใช้งานหลอด UV	- ตรวจสอบสภาพการใช้งานของหลอด UV	- ทุกเดือน ตลอดระยะเวลาดำเนินการ	- บริษัท บางเทาแกรนด์ จำกัด (ระยะแรก) และนิติบุคคลอาคารชุด (หลังจากจดทะเบียนอาคารชุด)
	- บ่อดินกักจัดละอองน้ำเสีย	- สภาพการใช้งาน	- ตรวจสอบสภาพการใช้งานของบ่อดิน	- ทุกเดือน ตลอดระยะเวลาดำเนินการ	- บริษัท บางเทาแกรนด์ จำกัด (ระยะแรก) และนิติบุคคลอาคารชุด (หลังจากจดทะเบียนอาคารชุด)
	- บ่อดินกำจัดก๊าซมีเทน	- สภาพการใช้งาน	- ตรวจสอบสภาพการใช้งานของบ่อดิน	- ทุกเดือน ตลอดระยะเวลาดำเนินการ	- บริษัท บางเทาแกรนด์ จำกัด (ระยะแรก) และนิติบุคคลอาคารชุด (หลังจากจดทะเบียนอาคารชุด)
4. การระบายน้ำ	- ท่อระบายน้ำของโครงการ	- การแตกหรือการรั่วซึมของท่อ	- ตรวจสอบท่อระบายน้ำของโครงการเป็นประจำ	- ทุกเดือน ตลอดระยะเวลาดำเนินการ	- บริษัท บางเทาแกรนด์ จำกัด (ระยะแรก) และนิติบุคคลอาคารชุด (หลังจากจดทะเบียนอาคารชุด)
	- เครื่องสูบน้ำ	- อัตราการสูบ	- ตรวจสอบการทำงานของเครื่องสูบน้ำ	- ทุกเดือน ตลอดระยะเวลาดำเนินการ	- บริษัท บางเทาแกรนด์ จำกัด (ระยะแรก) และนิติบุคคลอาคารชุด (หลังจากจดทะเบียนอาคารชุด)
	- ท่อระบายน้ำของโครงการ	- ปริมาณตะกอน	- ตรวจสอบการขุดลอกตะกอนในท่อระบายน้ำ	- ทุกเดือน ตลอดระยะเวลาดำเนินการ	- บริษัท บางเทาแกรนด์ จำกัด (ระยะแรก) และนิติบุคคลอาคารชุด (หลังจากจดทะเบียนอาคารชุด)

ตารางที่ 5-5 สรุปมาตรการติดตามตรวจสอบผลกระทบสิ่งแวดล้อมของโครงการอาคารชุด เลคแลนด์ วอเตอร์ฟร้อนท์คอนโด 4 ชั้น เฟส 1 ช่วงดำเนินการ (ต่อ)

ดัชนีคุณภาพสิ่งแวดล้อม	บริเวณที่ตรวจสอบ	พารามิเตอร์	วิธีการตรวจสอบ	ความถี่ในการตรวจวัด	ผู้รับผิดชอบดำเนินการ
5. การจัดการมูลฝอย	- ห้องพักขยะ	- สภาพของถังขยะ	- ตรวจสอบความสามารถในการรองรับของถังขยะ - ตรวจสอบการรั่วซึมของถังขยะ	- ทุกเดือน ตลอดระยะเวลาดำเนินการ - ทุกเดือน ตลอดระยะเวลาดำเนินการ	- บริษัท บางเทาแกรนด์ จำกัด (ระยะแรก) และนิติบุคคลอาคารชุด (หลังจากจดทะเบียนอาคารชุด)
		- ปริมาณมูลฝอยตกค้าง	- ตรวจสอบปริมาณมูลฝอยตกค้างและทำความสะอาดถังขยะ และห้องพักขยะรวม	- ทุกสัปดาห์ ตลอดระยะเวลาดำเนินการ	- บริษัท บางเทาแกรนด์ จำกัด (ระยะแรก) และนิติบุคคลอาคารชุด (หลังจากจดทะเบียนอาคารชุด)
		- การเจริญเติบโตของไม้พุ่มและไม้ยืนต้น	- ตรวจสอบ ไม้พุ่ม และ ไม้ยืนต้น การเจริญเติบโตของไม้พุ่มและไม้ยืนต้นบริเวณห้องพักขยะรวม	- ทุกเดือน ตลอดระยะเวลาดำเนินการ	- บริษัท บางเทาแกรนด์ จำกัด (ระยะแรก) และนิติบุคคลอาคารชุด (หลังจากจดทะเบียนอาคารชุด)
6. การจราจร	- บริเวณทางเข้า-ออกโครงการ	- การอำนวยความสะดวก	- ตรวจสอบการกีดขวางการจราจรและการอำนวยความสะดวกในการเข้าออกโครงการ	- ทุกวัน ตลอดระยะเวลาดำเนินการ	- บริษัท บางเทาแกรนด์ จำกัด (ระยะแรก) และนิติบุคคลอาคารชุด (หลังจากจดทะเบียนอาคารชุด)
	- บริเวณทางเข้า-ออก บน ถนน สาธารณะและไหล่ทาง	- สภาพการใช้งาน	- ตรวจสอบ สภาพ การใช้งาน ของเครื่องหมายและสัญลักษณ์ห้ามจอดรถ บริเวณหน้าโครงการให้มีสภาพพร้อมใช้งาน	- ทุก 6 เดือน ตลอดระยะเวลาดำเนินการ	- บริษัท บางเทาแกรนด์ จำกัด (ระยะแรก) และนิติบุคคลอาคารชุด (หลังจากจดทะเบียนอาคารชุด)

ตารางที่ 5-5 สรุปมาตรการติดตามตรวจสอบผลกระทบสิ่งแวดล้อมของโครงการอาคารชุด เลคแลนด์ วอเตอร์ฟรอนท์คอนโด 4 ชั้น เฟส 1 ช่วงดำเนินการ (ต่อ)

ดัชนีคุณภาพสิ่งแวดล้อม	บริเวณที่ตรวจสอบ	พารามิเตอร์	วิธีการตรวจสอบ	ความถี่ในการตรวจวัด	ผู้รับผิดชอบดำเนินการ
7. การสาธารณสุข	- เครื่องปรับอากาศ	- ความสะอาด	- ตรวจสอบ การทำความสะอาด เครื่องปรับอากาศเป็นประจำ	- ทุก 6 เดือน ตลอดระยะเวลาดำเนินการ	- บริษัท บางเทาแกรนด์ จำกัด (ระยะแรก) และนิติบุคคลอาคารชุด (หลังจากจดทะเบียนอาคารชุด)
	- บริเวณพื้นที่โครงการ	- การทำลายแหล่งเพาะพันธุ์ยุง	- ตรวจสอบและทำลายแหล่งเพาะพันธุ์ยุง	- ทุกเดือน ตลอดระยะเวลาดำเนินการ	- บริษัท บางเทาแกรนด์ จำกัด (ระยะแรก) และนิติบุคคลอาคารชุด (หลังจากจดทะเบียนอาคารชุด)
	- บริเวณพื้นที่สีเขียวภายในโครงการ	- พื้นที่สีเขียว	- จัดให้มีเจ้าหน้าที่ดูแลรักษาพื้นที่สีเขียวให้มีสภาพน่าดูอยู่เสมอ	- ทุกเดือน ตลอดระยะเวลาดำเนินการ	- บริษัท บางเทาแกรนด์ จำกัด (ระยะแรก) และนิติบุคคลอาคารชุด (หลังจากจดทะเบียนอาคารชุด)
8. การป้องกันอัคคีภัย	- บริเวณที่ติดตั้งอุปกรณ์ป้องกันอัคคีภัย และสัญญาณแจ้งเหตุเพลิงไหม้	- สภาพการใช้งาน	- ตรวจสอบสภาพการใช้งานของอุปกรณ์ป้องกันอัคคีภัยทุกชนิด หากพบว่าชำรุดต้องเปลี่ยนใหม่ทันที	- ทุก 6 เดือน ตลอดระยะเวลาดำเนินการหรือตามคำแนะนำของผู้ผลิต	- บริษัท บางเทาแกรนด์ จำกัด (ระยะแรก) และนิติบุคคลอาคารชุด (หลังจากจดทะเบียนอาคารชุด)
9. อาชีวอนามัยและความปลอดภัย	- จุดติดตั้งโทรทัศน์วงจรปิด (CCTV)	- ระบบโทรทัศน์วงจรปิด (CCTV)	- ตรวจสอบการทำงานของระบบโทรทัศน์วงจรปิด (CCTV)	- ทุก 6 เดือน ตลอดระยะเวลาดำเนินการ	- บริษัท บางเทาแกรนด์ จำกัด (ระยะแรก) และนิติบุคคลอาคารชุด (หลังจากจดทะเบียนอาคารชุด)
	- จุดติดตั้งประตูคีย์การ์ด (Key card)	- ประตูคีย์การ์ด (Key card)	- ตรวจสอบการทำงานของประตูคีย์การ์ด (Key card)	- ทุก 6 เดือน ตลอดระยะเวลาดำเนินการ	- บริษัท บางเทาแกรนด์ จำกัด (ระยะแรก) และนิติบุคคลอาคารชุด (หลังจากจดทะเบียนอาคารชุด)

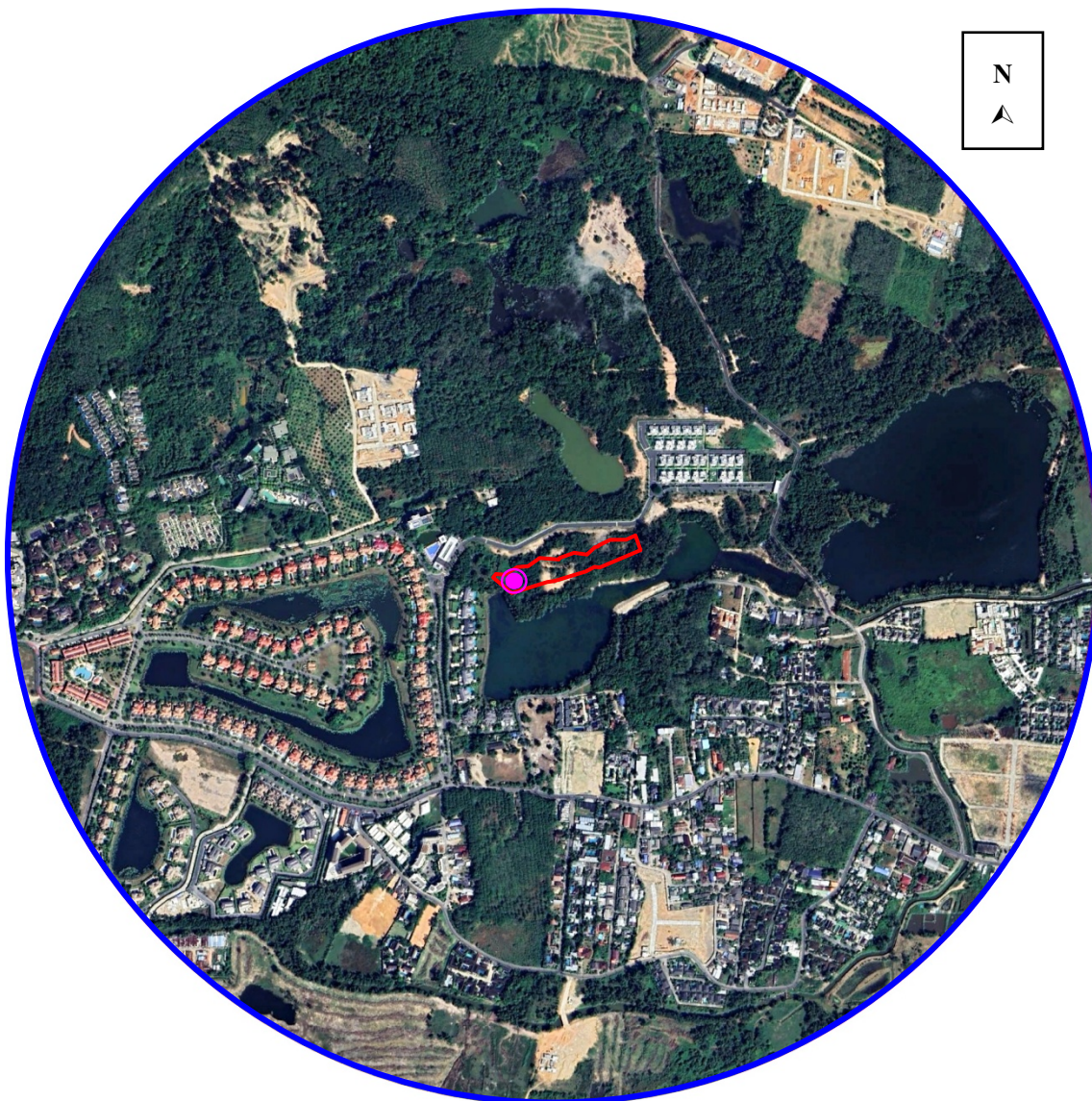
ตารางที่ 5-5 สรุปมาตรการติดตามตรวจสอบผลกระทบสิ่งแวดล้อมของโครงการอาคารชุด เลคแลนด์ วอเตอร์ฟรอนท์คอนโด 4 ชั้น เฟส 1 ช่วงดำเนินการ (ต่อ)

ดัชนีคุณภาพสิ่งแวดล้อม	บริเวณที่ตรวจสอบ	พารามิเตอร์	วิธีการตรวจสอบ	ความถี่ในการตรวจวัด	ผู้รับผิดชอบดำเนินการ
10. สระว่ายน้ำ	- สระว่ายน้ำส่วนกลางของโครงการ	<ul style="list-style-type: none"> - ความเป็นกรดต่าง - คลอรีนอิสระคงเหลือ - คลอรีนที่รวมกับสารอื่น - โคลิฟอร์มทั้งหมด - ฟีคอลโคลิฟอร์ม - ค่าความเป็นด่าง - ความกระด้าง - กรดไซยาไนด์ - คลอไรด์ - แอมโมเนีย - ไนเตรท - จุลินทรีย์หรือตัวบ่งชี้ทำให้เกิดโรค (<i>Escherichia coli</i>, <i>Staphylococcus aureus</i>, <i>Pseudomonas aeruginosa</i>) 	<ul style="list-style-type: none"> - วิธี pH meter - วิธี DPD colorimetric method - วิธี DPD colorimetric method - วิธี Multiple Tube Fermentation Technique - วิธี Multiple Tube Fermentation Technique - วิธี Titration Method - วิธี EDTA Titrimetric Method - วิธี Turbidimetric Method - วิธี Argentometric Method - วิธี Titrimetric Method - วิธี Cadmium Reduction Method - วิธี Multiple Tube Fermentation Technique 	<ul style="list-style-type: none"> - วันละ 2 ครั้ง ก่อนเปิดและหลังเปิดบริการตลอดระยะเวลาดำเนินการ - วันละ 2 ครั้ง ก่อนเปิดและหลังเปิดบริการตลอดระยะเวลาดำเนินการ - วันละ 2 ครั้ง ก่อนเปิดและหลังเปิดบริการตลอดระยะเวลาดำเนินการ - ทุกเดือน ตลอดระยะเวลาดำเนินการ - ทุกเดือน ตลอดระยะเวลาดำเนินการ - ทุก 1 ปี ตลอดระยะเวลาดำเนินการ - ทุก 1 ปี ตลอดระยะเวลาดำเนินการ - ทุก 1 ปี ตลอดระยะเวลาดำเนินการ - ทุก 1 ปี ตลอดระยะเวลาดำเนินการ - ทุก 1 ปี ตลอดระยะเวลาดำเนินการ - ทุก 1 ปี ตลอดระยะเวลาดำเนินการ 	- บริษัท บางเทาแกรนด์ จำกัด (ระยะแรก) และนิติบุคคลอาคารชุด (หลังจากจดทะเบียนอาคารชุด)

ตารางที่ 5-5 สรุปมาตรการติดตามตรวจสอบผลกระทบสิ่งแวดล้อมของโครงการอาคารชุด เลคแลนด์ วอเตอร์ฟรอนท์คอนโด 4 ชั้น เฟส 1 ช่วงดำเนินการ (ต่อ)

ดัชนีคุณภาพสิ่งแวดล้อม	บริเวณที่ตรวจสอบ	พารามิเตอร์	วิธีการตรวจสอบ	ความถี่ในการตรวจวัด	ผู้รับผิดชอบดำเนินการ
10. สระว่ายน้ำ (ต่อ)	- บริเวณสระว่ายน้ำ ส่วน ก ล าง ใน โครงการ	<ul style="list-style-type: none"> - เจ้าหน้าที่ความปลอดภัยประจำสระว่ายน้ำ (Life guard) โดยอยู่ประจำสระว่ายน้ำตลอดเวลาที่เปิดบริการ - อุปกรณ์ช่วยชีวิต เช่น โฟมช่วยชีวิต ห่วงชูชีพ และไม้ช่วยชีวิต เป็นต้น - สภาพพื้นผิวทางเดินรอบสระว่ายน้ำ และพื้นผิวใต้สระว่ายน้ำ - ขอบสระและทางเดินสระว่ายน้ำ - ป้ายแสดงกฎข้อปฏิบัติสำหรับผู้ใช้สระว่ายน้ำ - อุปกรณ์ไฟฟ้าและไฟฟ้าส่องสว่าง บริเวณสระว่ายน้ำและทางเดินรอบสระว่ายน้ำ 	<ul style="list-style-type: none"> - การจดบันทึกการปฏิบัติงานของเจ้าหน้าที่ - การตรวจนับจำนวนและตรวจสภาพการใช้งาน - ตรวจสภาพพื้นผิวทางเดินรอบสระว่ายน้ำ และพื้นผิวใต้สระว่ายน้ำ หากมีรอยแตกหรือชำรุดให้ซ่อมแซมทันที - ตรวจสอบไม่ให้มีน้ำขัง - ตรวจสอบให้มีสภาพดีไม่ลื่น - ตรวจสอบสภาพการใช้งานหากชำรุดให้แก้ไขทันที 	<ul style="list-style-type: none"> - ทุกวัน ตลอดระยะเวลาดำเนินการ - ทุกวัน ตลอดระยะเวลาดำเนินการ - ทุกวัน ตลอดระยะเวลาดำเนินการ - ทุกวัน ตลอดระยะเวลาดำเนินการ - ทุกวัน ตลอดระยะเวลาดำเนินการ - ทุกวัน ตลอดระยะเวลาดำเนินการ 	- บริษัท บางเทาแกรนด์ จำกัด (ระยะแรก) และนิติบุคคลอาคารชุด (หลังจากจดทะเบียนอาคารชุด)

หมายเหตุ กำหนดส่งรายงานผลการปฏิบัติตามมาตรการฯ ปีละ 1 ครั้งภายในเดือนมกราคมของปีถัดไป โดยในระยะดำเนินการให้นำส่งไปยังองค์การบริหารส่วนตำบลเชิงทะเล



สัญลักษณ์

 พื้นที่โครงการ

 จุดตรวจวัดคุณภาพอากาศ เสียงและความสั่นสะเทือนบริเวณพื้นที่โครงการ

รูปที่ 5-1 ผังแสดงจุดตรวจวัดคุณภาพอากาศ เสียง และความสั่นสะเทือน บริเวณพื้นที่โครงการ

ที่มา : ปรับปรุงจาก www.googleearth.com, 2566

5.3 รูปแบบรายงานผลการดำเนินการตามมาตรการต่าง ๆ

โครงการจะบันทึกผลการติดตามตรวจสอบการดำเนินการหรือปฏิบัติตามมาตรการป้องกันและแก้ไขผลกระทบสิ่งแวดล้อมตามที่เสนอในรายงานฯ และส่งรายงานผลทุกครั้งที่มีการตรวจสอบและหรือมีการปรับปรุงแก้ไขหรือพัฒนาระบบต่าง ๆ ไปยังหน่วยงานผู้อนุญาต โดยรายงานผลการปฏิบัติตามมาตรการที่จัดทำขึ้น จะส่งให้หน่วยงานที่เกี่ยวข้องพิจารณา คือ องค์การบริหารส่วนตำบลเชิงทะเล จำนวน 2 ฉบับ พร้อม CD-ROM 2 ชุด ระยะเวลาสร้างและระยะดำเนินการ

ระยะเวลาที่จัดส่ง โครงการจะส่งปี 1 ครั้ง ภายในเดือนมกราคมของปีถัดไป

สำหรับรูปแบบรายงานผลการดำเนินการตามมาตรการต่าง ๆ เป็นดังนี้

- 1) รายงานผลการปฏิบัติตามเงื่อนไขของมาตรการป้องกันและแก้ไขผลกระทบสิ่งแวดล้อมและมาตรการติดตามตรวจสอบผลกระทบสิ่งแวดล้อม
- 2) รายงานผลการปฏิบัติตามมาตรการป้องกันและแก้ไขผลกระทบสิ่งแวดล้อม และมาตรการติดตามตรวจสอบผลกระทบสิ่งแวดล้อม
- 3) แบบบันทึกผลการตรวจวัดเสียง
- 4) แบบบันทึกผลการตรวจวัดความสั่นสะเทือน
- 5) แบบบันทึกผลการวิเคราะห์คุณภาพน้ำทิ้ง
- 6) แบบบันทึกผลการวิเคราะห์คุณภาพน้ำระเหยน้ำ

**รายงานผลการปฏิบัติตามเงื่อนไขของมาตรการป้องกันและแก้ไขผลกระทบสิ่งแวดล้อม
และมาตรการติดตามตรวจสอบผลกระทบสิ่งแวดล้อม
โครงการอาคารชุด เลคแลนด์ วอเตอร์ฟรอนท์คอนโด 4 ชั้น เฟส 1**

1. ชื่อโครงการ อาคารชุด เลคแลนด์ วอเตอร์ฟรอนท์คอนโด 4 ชั้น เฟส 1
2. สถานที่ตั้ง หมู่ที่ 6 ตำบลเชิงทะเล อำเภอถลาง จังหวัดภูเก็ต
3. ชื่อเจ้าของโครงการ บริษัท บางเทาแกรนด์ จำกัด
4. โครงการฯ ผ่านการพิจารณาของคณะกรรมการผู้ชำนาญการฯ เมื่อวันที่..... เดือน..... พ.ศ.....
5. โครงการฯ ได้นำเสนอรายงานและผลการปฏิบัติ ครึ่งสุดท้ายเมื่อวันที่ เดือน..... พ.ศ.....
6. รายงานผลการปฏิบัติ ครึ่งนี้ จัดทำโดย.....
7. รายละเอียดโครงการ
 - 7.1 ลักษณะ/ประเภท โครงการ อาคารอยู่อาศัยรวม (อาคารชุด)
 - 7.2 ขนาดพื้นที่โครงการ 6-2-75.2 ไร่ หรือคิดเป็น 10,700.80 ตารางเมตร
 - 7.3 จำนวน 90 ห้องชุด ความสูงของอาคารที่สูงที่สุด 17.25 เมตร
 - 7.4 การบำบัดน้ำเสีย

โครงการได้จัดให้มีถังบำบัดน้ำเสียชนิดเติมอากาศเลี้ยงตะกอนเวียนกลับ (Aeration Activated Sludge Process, A/S) จำนวน 1 ชุด เพื่อรองรับน้ำเสียจากทุกกิจกรรมภายในโครงการ มีขนาดการรองรับ 100 ลูกบาศก์เมตร/วัน ปริมาณ BOD_๕ 280 มิลลิกรัม/ลิตร และมีประสิทธิภาพในการบำบัดให้ค่า BOD_{๑๐} 20 มิลลิกรัม/ลิตร โดยภายในระบบบำบัด ประกอบด้วย 5 ส่วน ดังนี้

(1) ส่วนดักไขมัน (Grease Trap Chamber) ส่วนนี้เป็นขั้นตอนแรกของระบบบำบัดน้ำเสีย ทำหน้าที่ดักไขมันในน้ำเสีย โดยไขมันและน้ำมันจะลอยเหนือผิวน้ำเพื่อนำไปกำจัด และส่วนน้ำใสจะไหลเข้าสู่ระบบบำบัดน้ำเสียส่วนต่อไป

(2) ส่วนแยกกากตะกอน (Solid Separation Chamber) ทำหน้าที่ในการแยกตะกอนหนักและตะกอนเบา เพื่อให้เกิดการแยกชั้นของน้ำเสียและตะกอน ตะกอนส่วนที่ตกอยู่ในส่วนนี้จะถูกย่อยสลายโดยจุลินทรีย์ชนิดไม่ใช้อากาศ ก่อนเข้าสู่ส่วนปรับอัตราการไหลต่อไป

(3) ส่วนปรับอัตราการไหล (Equalization Chamber) น้ำที่ผ่านการแยกกากตะกอนมาแล้วจะถูกสูบไปยังส่วนกรองเติมอากาศ-ตะกอนเร่งต่อไป

(4) ส่วนกรองเติมอากาศ-ตะกอนเร่ง (Contact Aeration Biofilter Chamber) น้ำเสียจะถูกส่งเข้ามาในส่วนกรองเติมอากาศ-ตะกอนเร่ง ซึ่งมีตะกอนเร่งอยู่เป็นจำนวนมาก ภายในมีสภาวะแวดล้อมที่เอื้ออำนวยต่อการเจริญเติบโตของจุลินทรีย์แบบใช้ออกซิเจน เช่น มีออกซิเจนที่ละลายน้ำเพียงพอ มีอาหาร หรือสารอินทรีย์เพียงพออยู่ในอุณหภูมิและพีเอชที่เหมาะสม ตะกอนจุลินทรีย์จะทำการกำจัดมลสารในรูปต่างๆ ด้วยการย่อยสลายสารอินทรีย์ให้อยู่ในรูปของคาร์บอนไดออกไซด์ และน้ำ ส่วนตะกอนจุลินทรีย์ที่เกาะเป็นฟิล์มบางอยู่ที่ตัวกลางจะทำหน้าที่ช่วยในการบำบัด เช่นเดียวกับตะกอนจุลินทรีย์แขวนลอย ทำให้ระบบมีข้อดี คือตะกอนจุลินทรีย์จะถูกกักอยู่ในส่วนกรองเติมอากาศ-ตะกอนเร่งตลอดเวลาเพื่อทำหน้าที่บำบัดน้ำเสียแม้ในช่วงอัตราการไหลสูงสุด

(5) ส่วนตกตะกอน (Sedimentation Chamber) น้ำเสียที่บำบัดแล้วจะไหลต่อเข้ามายังส่วนตกตะกอนเพื่อแยกตะกอนจุลินทรีย์ออกจากน้ำใส ตะกอนที่แยกตัวอยู่ที่ก้น ส่วนตกตะกอนส่วนหนึ่งจะถูกสูบกลับเข้าไปยังส่วนกรองเติมอากาศ เพื่อเพิ่มปริมาณจุลินทรีย์ในส่วนกรองเติมอากาศ-ตะกอนเร่งช่วยในการลดมลสารที่เข้ามาใหม่ ตะกอนจุลินทรีย์อีกส่วนหนึ่งจะเป็นตะกอนส่วนเกินที่จะต้องนำไปทิ้งจะถูกสูบไปยังส่วนแยกการตะกอน สำหรับน้ำใสส่วนบนจะเป็นน้ำที่ผ่านการบำบัดแล้วไหลออกจากระบบ

น้ำเสียที่เกิดจากอาคาร A มีปริมาณ 25.457 ลูกบาศก์เมตร/วัน อาคาร B มีปริมาณ 25.457 ลูกบาศก์เมตร/วัน อาคาร C มีปริมาณ 26.481 ลูกบาศก์เมตร/วัน และอาคารห้องพักรวม มีปริมาณ 0.025 ลูกบาศก์เมตร/วัน รวมปริมาณน้ำเสียทั้งหมด 77.42 ลูกบาศก์เมตร/วัน โดยน้ำเสียจากอาคาร A และอาคารห้องพักรวม จะรวบรวมเข้าสู่บ่อสูบน้ำเสีย A ปริมาตร 21.40 ลูกบาศก์เมตร น้ำเสียจากอาคาร B จะรวบรวมเข้าสู่บ่อสูบน้ำเสีย B ปริมาตร 21.40 ลูกบาศก์เมตร และน้ำเสียจากอาคาร C จะรวบรวมเข้าสู่บ่อสูบน้ำเสีย C ปริมาตร 21.40 ลูกบาศก์เมตร ก่อนเข้าสู่ระบบบำบัดน้ำเสียรวมของโครงการต่อไป

8. เอกสารประกอบการพิจารณารายงานผลการปฏิบัติ มีดังนี้

- 8.1 ตารางรายงานผลการปฏิบัติตามเงื่อนไขของมาตรการป้องกันและแก้ไขผลกระทบสิ่งแวดล้อมและมาตรการติดตามตรวจสอบผลกระทบสิ่งแวดล้อม
- 8.2 แบบบันทึกผลการตรวจวัดเสียง
- 8.3 แบบบันทึกผลการตรวจคุณภาพน้ำทิ้ง
- 8.4 รูปจุดเก็บตัวอย่างคุณภาพน้ำทิ้ง
- 8.5 ภาพถ่ายต่าง ๆ เช่น ที่พักรวม และอุปกรณ์ดับเพลิง เป็นต้น
- 8.6 อื่นๆ

แบบรายงานผลการปฏิบัติตามมาตรการป้องกันและแก้ไขผลกระทบสิ่งแวดล้อม
และมาตรการติดตามตรวจสอบผลกระทบสิ่งแวดล้อม
โครงการอาคารชุด เลคแลนด์ วอเตอร์ฟร้อนท์คอนโด 4 ชั้น เฟส 1

มาตรการป้องกันและแก้ไขผลกระทบ	ผลการปฏิบัติตามมาตรการฯ	ปัญหา อุปสรรค ที่ไม่สามารถปฏิบัติตามมาตรการ และแนวทางแก้ไข

ผู้รายงาน.....
(.....)
ตำแหน่ง/หน้าที่รับผิดชอบ
วัน/เดือน/ปี

แบบบันทึกผลการตรวจวัดเสียง

โครงการอาคารชุด เลคแลนด์ วอเตอร์ฟรอนท์คอนโด 4 ชั้น เฟส 1

ตั้งอยู่ที่ หมู่ที่ 6 ตำบลเชิงทะเล อำเภอถลาง จังหวัดภูเก็ต

ครั้งที่..... ประจำปี พ.ศ.....

วันที่ เดือน..... พ.ศ.....

<p>ลักษณะเสียงของแหล่งกำเนิด</p> <p><input type="radio"/> เสียงเกิดขึ้นต่อเนื่องตั้งแต่ ๑ ชั่วโมงขึ้นไป <input type="radio"/> เกิดขึ้น ๑ ช่วงเวลาภายใน ๑ ชั่วโมง</p> <p><input type="radio"/> เกิดขึ้นมากกว่า ๑ ช่วงเวลาภายใน ๑ ชั่วโมง</p> <p><input type="radio"/> มีเสียงลักษณะพิเศษร่วมด้วย เช่น เสียงกระแทก เสียงแหลมดัง เสียงที่มีความสั่นสะเทือน (ระบุ)</p>	
<p>ช่วงเวลา/ พื้นที่ที่เกิดเสียง</p> <p><input type="radio"/> กลางวัน (๐๖.๐๐-๑๒.๐๐ น.) <input type="radio"/> กลางคืน (๑๒.๐๐-๐๖.๐๐ น.) <input type="radio"/> พื้นที่ที่ต้องการความเงียบสงบ (ระบุ)</p>	
<p>เครื่องมือตรวจวัดเสียง</p> <p>ยี่ห้อ รุ่น มาตรฐาน IEC</p>	
<p>สถานที่ วัน และเวลาการตรวจวัดเสียง</p> <p>การตรวจวัดระดับเสียงพื้นฐาน</p> <p>สถานที่ วันที่ เวลา น.</p> <p>การตรวจวัดระดับเสียงขณะไม่มีการรบกวน</p> <p>สถานที่ วันที่ เวลา น.</p> <p>การตรวจวัดระดับเสียงขณะมีการรบกวน</p> <p>สถานที่ วันที่ เวลา น.</p> <p>สภาพแวดล้อมของสถานที่ตรวจวัด</p> <p>.....</p>	
<p>ผลการตรวจวัด ผลการคำนวณระดับเสียง</p> <p>ระดับเสียงพื้นฐาน เดซิเบลเอ</p> <p>ระดับเสียงขณะไม่มีการรบกวน เดซิเบลเอ</p> <p>ระดับเสียงขณะมีการรบกวน เดซิเบลเอ</p> <p>ค่าระดับการรบกวน เดซิเบลเอ</p>	<p>สรุปผล</p> <p><input type="radio"/> เป็นเสียงรบกวน (มากกว่า ๓๐ เดซิเบลเอ)</p> <p><input type="radio"/> ไม่เป็นเสียงรบกวน</p>
<p>ความเห็น/ ข้อเสนอแนะ</p> <p>.....</p>	
<p>.....</p> <p>(.....)</p> <p>ตำแหน่ง.....</p> <p>ผู้ตรวจวัดและบันทึกผล</p>	<p>.....</p> <p>(.....)</p> <p>ตำแหน่ง.....</p> <p>ผู้ตรวจสอบข้อมูล</p>

หมายเหตุ : ท้ายประกาศคณะกรรมการควบคุมมลพิษ เรื่อง วิธีการตรวจวัดระดับเสียงพื้นฐาน ระดับเสียงขณะไม่มีการรบกวน การตรวจวัดและคำนวณระดับเสียงขณะมีการรบกวน การคำนวณค่าระดับการรบกวน และแบบบันทึกการตรวจวัดเสียงรบกวน ประกาศ ณ วันที่ 31 สิงหาคม พ.ศ. 2550

แบบบันทึกผลการตรวจวัดความสั่นสะเทือน
โครงการอาคารชุด เลคแลนด์ วอเตอร์ฟร้อนท์คอนโด 4 ชั้น เฟส 1
ตั้งอยู่ที่ หมู่ที่ 6 ตำบลเชิงทะเล อำเภอถลาง จังหวัดภูเก็ต
ครั้งที่..... ประจำปี พ.ศ.....
วันที่ เดือน..... พ.ศ.....

จุดตรวจวัด	ค่ามาตรฐานความสั่นสะเทือน	ผลการตรวจวัด

หมายเหตุ : ¹ มาตรฐานความสั่นสะเทือน จากประกาศคณะกรรมการสิ่งแวดล้อมแห่งชาติ ฉบับที่ 37 (พ.ศ. 2553) ออกตามความในราชกิจจานุเบกษา เล่ม 127 ตอนพิเศษ 69 ง ลงวันที่ 2 มิถุนายน พ.ศ. 2553

หน่วยงานหรือบริษัทผู้ตรวจวิเคราะห์.....

หมายเหตุ: สรุปความเห็นผลการตรวจวัดความสั่นสะเทือนมีค่าเกินกว่ามาตรฐาน เนื่องจากสาเหตุ.....

ข้อเสนอแนะ/แนวทางแก้ไข.....

ผู้สรุปความเห็น.....

(.....)

คุณวุฒิ.....

วัน/เดือน/ปี.....

แบบบันทึกผลการวิเคราะห์คุณภาพน้ำทิ้ง

โครงการอาคารชุด เลคแลนด์ วอเตอร์ฟร้อนท์คอนโด 4 ชั้น เฟส 1

ตั้งอยู่ที่ หมู่ที่ 6 ตำบลเชิงทะเล อำเภอถลาง จังหวัดภูเก็ต

ครั้งที่..... ประจำปี พ.ศ.....

วันที่ เดือน..... พ.ศ.....

จุดเก็บตัวอย่างน้ำ	ดัชนีตรวจวัด							
	พีเอช	บีโอดี (มก./ลิตร)	สารแขวนลอย (มก./ลิตร)	ซัลไฟด์ (มก./ลิตร)	สารที่ละลายได้ทั้งหมด (มก./ลิตร)	ตะกอนหนัก (มก./ลิตร)	น้ำมันและไขมัน (มก./ลิตร)	ทีเคเอ็น (มก./ลิตร)
คุณภาพน้ำทิ้งของโครงการ								
ค่ามาตรฐาน ¹	5-9	ไม่เกิน 40	ไม่เกิน 50	ไม่เกิน 3.0	ไม่เกิน 500	ไม่เกิน 0.5	ไม่เกิน 20	ไม่เกิน 40

หมายเหตุ : ¹ มาตรฐานคุณภาพน้ำทิ้งจากอาคารประเภท ค. จากประกาศกระทรวงทรัพยากรธรรมชาติและสิ่งแวดล้อม เรื่อง กำหนดมาตรฐานควบคุมการระบายน้ำทิ้งจากอาคารบางประเภทและบางขนาด

หน่วยงานหรือบริษัทผู้ตรวจวิเคราะห์.....

หมายเหตุ: สรุปความเห็นผลการตรวจคุณภาพน้ำทิ้งมีค่าเกินกว่ามาตรฐาน เนื่องจากสาเหตุ.....

.....

ข้อเสนอแนะ/แนวทางแก้ไข.....

.....

ผู้สรุปความเห็น.....

(.....)

คุณวุฒิ.....

วัน/เดือน/ปี.....

แบบบันทึกผลการวิเคราะห์คุณภาพน้ำสระว่ายน้ำ
โครงการอาคารชุด เลคแลนด์ วอเตอร์ฟรอนท์คอนโด 4 ชั้น เฟส 1
ตั้งอยู่ที่ หมู่ที่ 6 ตำบลเชิงทะเล อำเภอถลาง จังหวัดภูเก็ต
ครั้งที่..... ประจำปี พ.ศ.....
วันที่ เดือน..... พ.ศ.....

จุดตรวจวัด	ดัชนี	ค่ามาตรฐาน ¹	คุณภาพน้ำ สระว่ายน้ำ ของโครงการ
สระว่ายน้ำ ของโครงการ	ค่าความเป็นกรด-ด่าง (pH)	7.2-8.4	
	คลอรีนอิสระ	0.6-1.0 ส่วนในล้านส่วน	
	คลอรีนที่รวมกับสารอื่น	0.5-1.0 ส่วนในล้านส่วน	
	ค่าความเป็นด่าง (ส่วนในล้านส่วน (ppm))	80-100 ส่วนในล้านส่วน	
	ความกระด้าง (ส่วนในล้านส่วน (ppm))	250-600 ส่วนในล้านส่วน	
	กรดไฮยาซูริก (ส่วนในล้านส่วน (ppm))	30-60 ส่วนในล้านส่วน	
	คลอไรต์ (ส่วนในล้านส่วน (ppm))	ไม่เกิน 600 ส่วนในล้านส่วน	
	แอมโมเนีย (ส่วนในล้านส่วน (ppm))	ไม่เกิน 20 ส่วนในล้านส่วน	
	ไนเตรต (ส่วนในล้านส่วน (ppm))	ไม่เกิน 50 ส่วนในล้านส่วน	
	โคลิฟอร์มทั้งหมด (อัตราส่วน 100 มล.)	น้อยกว่า 10 ต่อ น้ำ 100 มล.	
	ฟิคอลโคลิฟอร์ม (ส่วนในล้านส่วน (ppm))	ไม่พบ	
	จุลินทรีย์หรือตัวบ่งชี้ทำให้เกิดโรค (<i>Escherichia coli</i> , <i>Staphylococcus aureus</i> , <i>Pseudomonas aeruginosa</i>)	ไม่พบ	

หมายเหตุ : ¹ มาตรฐานคุณภาพน้ำสระว่ายน้ำ จากคำแนะนำของคณะกรรมการสาธารณสุข ฉบับที่ 1/2550
เรื่องควบคุมการประกอบกิจการสระว่ายน้ำ หรือกิจการอื่นๆ ในทำนองเดียวกัน

หน่วยงานหรือบริษัทผู้ตรวจวิเคราะห์.....

หมายเหตุ: สรุปความเห็นผลการตรวจคุณภาพน้ำทั้งมีค่าเกินกว่ามาตรฐาน เนื่องจากสาเหตุ.....

ข้อเสนอแนะ/แนวทางแก้ไข.....

ผู้สรุปความเห็น.....
(.....)

คุณวุฒิ.....

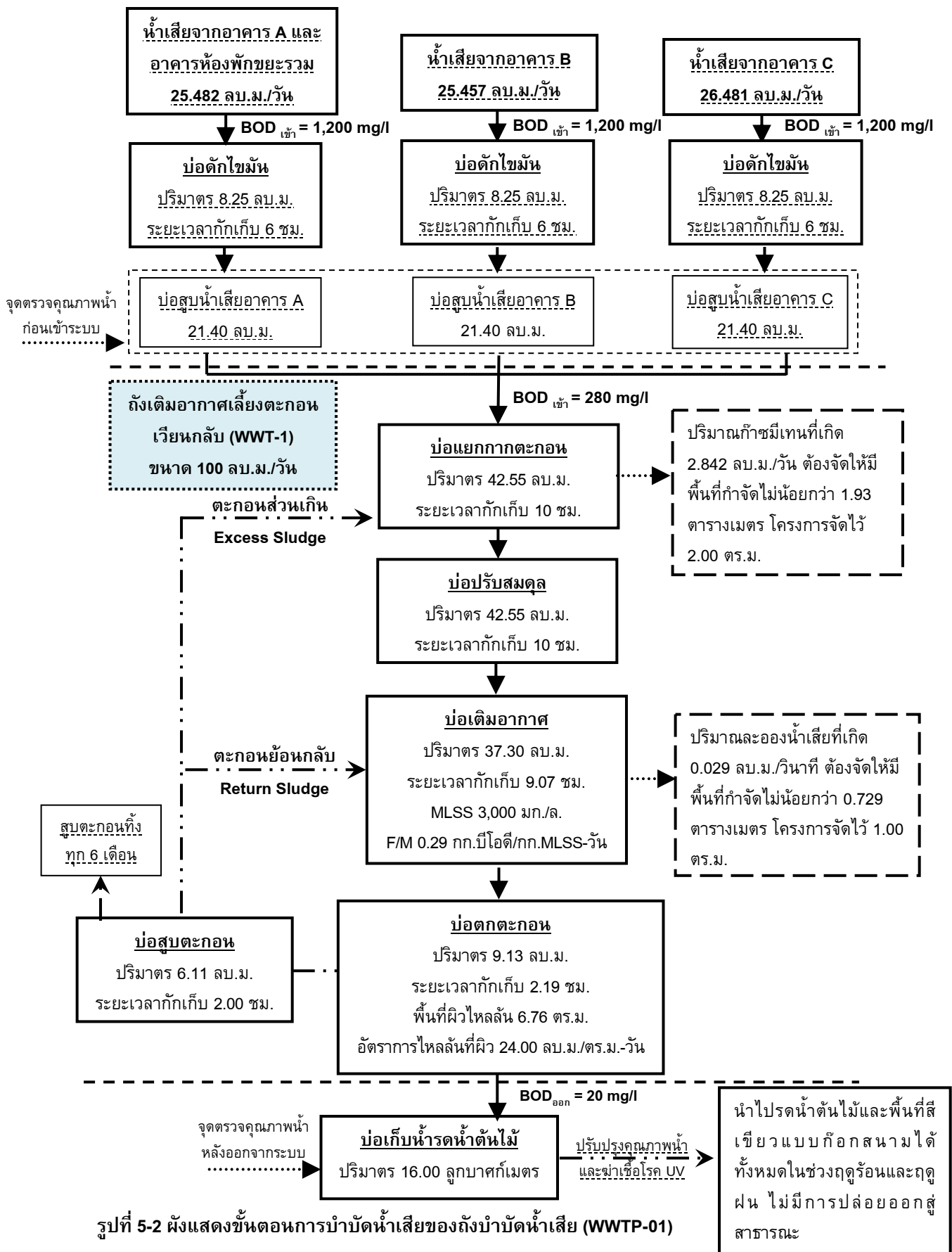
วัน/เดือน/ปี.....

แบบบันทึกรายละเอียดของสถิติและข้อมูล

ซึ่งแสดงผลการทำงานของระบบบำบัดน้ำเสียของแหล่งกำเนิดมลพิษ

แหล่งกำเนิดมลพิษโครงการอาคารชุด เลคแลนด์ วอเตอร์ฟร้อนท์คอนโด 4 ชั้น เฟส 1 ตั้งอยู่ที่ หมู่ที่ 6 ตำบลเชิงทะเล อำเภอถลาง จังหวัดภูเก็ต โทรศัพท์..... โทรสาร.....มี บริษัท บางเทาแกรนด์ จำกัด เป็นเจ้าของหรือผู้ครอบครองแหล่งกำเนิดมลพิษ ประกอบกิจการประเภทอาคารอยู่อาศัยรวม (อาคารชุด) ใบอนุญาตเลขที่ (ถ้า)..... ออกให้โดย..... หมดยุ.....

ซึ่งมีแผนผังแสดงการทำงานของระบบบำบัดน้ำเสีย แสดงดังรูปที่ 5-2 และจัดเก็บสถิติและข้อมูลแสดงผลการทำงานของระบบบำบัดน้ำเสียปรากฏตามตารางบันทึกสถิติและข้อมูลที่เก็บจากแหล่งกำเนิดมลพิษ



รูปที่ 5-2 แสดงขั้นตอนการบำบัดน้ำเสียของถังบำบัดน้ำเสีย (WWTP-01)

ที่มา : บริษัท บางเทาแกรนด์ จำกัด

หมายเหตุ 1. ให้กรอกสถิติและข้อมูลเฉพาะในกรณีที่มีสถิติและข้อมูลนั้นๆ ในแต่ละวัน
2. ในกรณีระบบบำบัดน้ำเสียที่มีการติดตั้งเครื่องตรวจวัดคุณภาพน้ำทั้งแบบอัตโนมัติ ให้แนบผลการตรวจวัดคุณภาพน้ำทั้งทุกวัน
แยกตามพารามิเตอร์ที่ตรวจวัดและทำการสรุปผลเป็นสถิติและข้อมูลรายเดือน

ขอรับรองว่าการบันทึกสถิติและข้อมูลตามตารางข้างต้นถูกต้องทุกประการ

.....เจ้าของหรือผู้ครอบครองแหล่งกำเนิด

มลพิษ

(.....)

.....ผู้ควบคุมระบบบำบัดน้ำเสีย

(.....)

ใบอนุญาตเลขที่..... หมดอายุ.....

ออกให้โดย.....

.....ผู้รับจ้างให้บริการบำบัดน้ำเสีย

(.....)

ใบอนุญาตเลขที่..... หมดอายุ.....

ออกให้โดย.....

แบบ ทส.2

รายงานสรุปผลการทำงานของระบบบำบัดน้ำเสีย

(1) ข้อมูลทั่วไป

แหล่งกำเนิดมลพิษโครงการอาคารชุด เลคแลนด์ วอเตอร์ฟรอนท์คอนโด 4 ชั้น เฟส 1 ตั้งอยู่ที่ หมู่ที่ 6 ตำบล
เชิงทะเล อำเภอถลาง จังหวัดภูเก็ต จังหวัดภูเก็ต โทรศัพท์..... โทรสาร.....มี บริษัท บางเทา
แกรนด์ จำกัด เป็นเจ้าของหรือผู้ครอบครองแหล่งกำเนิดมลพิษ ประกอบกิจการประเภทอาคารอยู่อาศัยรวม (อาคารชุด)
ใบอนุญาตเลขที่ (ถ้า)..... ออกให้โดย..... หมดอายุ.....ออกให้โดย
..... หมดอายุ.....

ในการนี้ ขอรายงานสรุปผลการทำงานของระบบบำบัดน้ำเสียของแหล่งกำเนิดมลพิษสำหรับเดือน
..... พ.ศ. ตามที่ได้กำหนดในมาตรา 80 แห่งพระราชบัญญัติส่งเสริมและรักษาคุณภาพ
สิ่งแวดล้อมแห่งชาติ พ.ศ. 2535 ในฐานะ

.....เจ้าของหรือผู้ครอบครองแหล่งกำเนิดมลพิษ

(.....)

.....ผู้ควบคุมระบบบำบัดน้ำเสีย

(.....)

ใบอนุญาตเลขที่..... หมดอายุ.....

ออกให้โดย.....

.....ผู้รับจ้างให้บริการบำบัดน้ำเสีย

(.....)

ใบอนุญาตเลขที่..... หมดอายุ.....

ออกให้โดย.....

(2) ข้อมูลเกี่ยวกับระบบบำบัดน้ำเสีย และแหล่งรองรับน้ำทิ้ง

- ประเภท/ชนิดของระบบบำบัดน้ำเสีย.....
ความสามารถในการรองรับน้ำเสียของระบบบำบัดน้ำเสีย.....ลบ.ม./วัน
- การทำงานของระบบบำบัดน้ำเสีย ☐ แบบต่อเนื่องชั่วโมง/วัน
☐ แบบไม่ต่อเนื่อง (ระบุ)
- อุปกรณ์และเครื่องมือที่ใช้ในระบบบำบัดน้ำเสีย
☐ เครื่องสูบน้ำ ☐ เครื่องเติมอากาศ
☐ เครื่องกวน/ผสมน้ำเสีย ☐ เครื่องกวน/ผสมสารเคมี
☐ เครื่องสูบลำตะกอน ☐ อื่นๆ (ระบุ)
- แหล่งรองรับน้ำทิ้ง (ระบุ)
- วิธีการจัดการตะกอนที่เกิดขึ้นจากระบบบำบัดน้ำเสียและวิธีการกำจัด

(3) สรุปผลการทำงานของระบบบำบัดน้ำเสียเป็นรายเดือน

- ปริมาณการใช้ไฟฟ้าของระบบบำบัดน้ำเสีย (หน่วย)
- ปริมาณน้ำใช้ในกิจกรรมของแหล่งกำเนิดมลพิษ (ลบ.ม.)
- ปริมาณน้ำเสียที่เข้าระบบบำบัดน้ำเสีย (ลบ.ม.)
- การระบายน้ำทิ้งจากระบบบำบัดน้ำเสีย

- ปริมาณสารเคมีหรือสารสกัดชีวภาพที่ใช้ (ลิตรหรือกิโลกรัม)
- การทำงานระบบบำบัดน้ำเสีย
 - ระบบบำบัดน้ำเสีย ☐ ปกติ ☐ ผิดปกติ (ระบุ)
 - เครื่องสูบน้ำ ☐ ปกติ ☐ ผิดปกติ (ระบุ)
 - เครื่องเติมอากาศ ☐ ปกติ ☐ ผิดปกติ (ระบุ)
 - เครื่องกวน/ผสมน้ำเสีย ☐ ปกติ ☐ ผิดปกติ (ระบุ)
 - เครื่องกวน/ผสมสารเคมี ☐ ปกติ ☐ ผิดปกติ (ระบุ)
 - เครื่องสูบน้ำตะกอน ☐ ปกติ ☐ ผิดปกติ (ระบุ)
 - อื่นๆ ☐ ปกติ ☐ ผิดปกติ (ระบุ)
- (7) ปริมาณตะกอนส่วนเกินที่เกิดขึ้นจากระบบบำบัดน้ำเสียที่นำไปกำจัด (ลบ.ม.).....
- (8) ปัญหา อุปสรรค และแนวทางแก้ไข.....

- คำเตือน 1. เจ้าของหรือผู้ครอบครองแหล่งกำเนิดมลพิษ ผู้ควบคุมระบบบำบัดน้ำเสีย หรือผู้รับจ้างให้บริการบำบัดน้ำเสีย ผู้ใดไม่จัดเก็บสถิติ ข้อมูล หรือไม่ทำบันทึกหรือรายงานตามมาตรา 80 ต้องระวางโทษจำคุกไม่เกินหนึ่งเดือน หรือปรับไม่เกินหนึ่งหมื่นบาท หรือทั้งจำทั้งปรับตามมาตรา 106
2. ผู้ควบคุมระบบบำบัดน้ำเสียหรือผู้รับจ้างให้บริการบำบัดน้ำเสีย ผู้ใดทำบันทึกหรือรายงานโดยแสดงข้อความอันเป็นเท็จ ต้องระวางโทษจำคุกไม่เกินหนึ่งปี หรือปรับไม่เกินหนึ่งแสนบาท หรือทั้งจำทั้งปรับตามมาตรา 107

เอกสารอ้างอิง

เอกสารอ้างอิง

- กรมควบคุมมลพิษ. 2566. ข้อมูลคุณภาพอากาศรายวัน มกราคม-ธันวาคม 2565 [ออนไลน์]
แหล่งที่มา: <http://www.pcd.go.th/AirQuality/Regional/QueryAirThai.cfm?task=findsite>
[30 กันยายน 2566].
- กรมควบคุมมลพิษ. 2565. ข้อมูลผลการตรวจวัดระดับเสียง ปี 2565 แหล่งที่มา:
<http://www.pcd.go.th/Noise/Regional/NoiseThai.cfm?task=findsite> [30 กันยายน 2566].
- กรมอุตุนิยมวิทยา. 2566. สถิติภูมิอากาศของประเทศไทยในคาบ 30 ปี (พ.ศ. 2536-2565).
กรุงเทพมหานคร: กลุ่มภูมิอากาศ สำนักพัฒนาอุตุนิยมวิทยา กรมอุตุนิยมวิทยา.
- กระทรวงมหาดไทย. 2554. แผนที่ท้ายกฎกระทรวงให้ใช้บังคับผังเมืองรวมจังหวัดภูเก็ต (ฉบับที่ 4)
พ.ศ. 2558 ออกตามความในพระราชบัญญัติการผังเมือง พ.ศ. 2518.
- เกรียงศักดิ์ อุดมสินโรจน์. 2536. วิศวกรรมการประปา. กรุงเทพมหานคร: มิตรนราการพิมพ์.
- กองวิศวกรรม. การออกแบบและวางผังถนนในเมือง. สำนักผังเมือง.
- กรมพัฒนาที่ดิน. คู่มือการจัดการดินจังหวัดภูเก็ตของสำนักสำรวจดินและวางแผนการใช้ที่ดิน. กรม
พัฒนาที่ดิน, 2550.
- คณะกรรมการสาขาวิศวกรรมไฟฟ้า 2556. มาตรฐานการติดตั้งทางไฟฟ้า สำหรับประเทศไทย พ.ศ.
2556: วิศวกรรมสถานแห่งประเทศไทย ในพระบรมราชูปถัมภ์.
- จำเนียร วรรัตนชัยพันธ์,ดร. 2548, เอกสารประกอบการสัมมนา ในรายงานการสัมมนาระดม
ความคิดเห็น แนวทางการประสานความร่วมมือระหว่างภาครัฐและภาคเอกชนในการใช้
มาตรการทางด้านเศรษฐศาสตร์เพื่อการเพิ่มและการจัดพื้นที่สีเขียวของชุมชน.
- เดชา บุญค้ำ. 2543. ต้นไม้ใหญ่ในงานก่อสร้างและพัฒนาเมือง. สำนักพิมพ์จุฬาลงกรณ์มหาวิทยาลัย
- ธีระวุฒิ เอกะกุล. 2542. การวัดเจตคติ. เอกสารประกอบการสอน คณะครุศาสตร์ สถาบันราชภัฏ
อุบลราชธานี.
- บุญสูง ไข่เกษ. 2537. การบำบัดและกำจัดน้ำเสียจากบ้านพักอาศัยด้วยระบบติดกับที่.
กรุงเทพมหานคร: สำนักงานคณะกรรมการสิ่งแวดล้อมแห่งชาติ.
- บัณฑิต จุลาสัย. 2540. แนวทางการพิจารณารายงานการวิเคราะห์ผลกระทบสิ่งแวดล้อมด้าน
สุนทรียภาพ สำหรับโครงการที่พักอาศัย บริการชุมชน และสถานที่พักตากอากาศ.
กรุงเทพมหานคร: สำนักงานนโยบายและแผนสิ่งแวดล้อม (อดีตสำเนา).
- ประเสริฐ อังกรวัฒน์. 2540. วิทยานิพนธ์เรื่องการประเมินค่า Emission Factor ของก๊าซมลพิษจาก
ยานพาหนะชนิดต่างๆในเขตพื้นที่ชั้นในและพื้นที่ชั้นกลางของกรุงเทพมหานคร.
มหาวิทยาลัยเทคโนโลยีพระจอมเกล้าธนบุรี.

เอกสารอ้างอิง (ต่อ)

- เผ่าพงศ์ นิจจันทร์พันธ์ศรี. 2540. วิศวกรรมการทาง. กรุงเทพมหานคร: ซีเอ็ดดูเคชั่น.
- เพ็ญแข แสงแก้ว. 2541. การวิจัยทางสังคมศาสตร์. พิมพ์ครั้งที่ 3. กรุงเทพมหานคร: โรงพิมพ์มหาวิทยาลัยธรรมศาสตร์.
- สำนักงานนโยบายและแผนสิ่งแวดล้อม. 2540. สถานภาพทรัพยากรชีวภาพของประเทศไทย: รายงานการประชุม. กรุงเทพมหานคร: สำนักงานนโยบายและแผนสิ่งแวดล้อม.
- สำนักงานนโยบายและแผนทรัพยากรธรรมชาติและสิ่งแวดล้อม. 2560. แนวทางการจัดทำรายงานวิเคราะห์ผลกระทบสิ่งแวดล้อมโครงการที่พักอาศัย บริการชุมชน และสถานที่พักตากอากาศ. กรุงเทพมหานคร: กลุ่มงานโครงการบริการชุมชนและที่พักอาศัย กองวิเคราะห์ผลกระทบสิ่งแวดล้อม สำนักงานนโยบายและแผนสิ่งแวดล้อม.
- สำนักงานสิ่งแวดล้อมภาคที่ 15 (ภูเก็ต). 2553. โครงการติดตามตรวจสอบและประเมินประสิทธิภาพระบบรวบรวมและระบบบำบัดน้ำเสีย ประจำปี 2553.
- สำนักงานสิ่งแวดล้อมภาคที่ 15 (ภูเก็ต). 2553. รายงานการสนับสนุนและเสริมสร้างสมรรถนะให้กับองค์กรปกครองส่วนท้องถิ่นในการบริหารจัดการขยะมูลฝอยและของเสียอันตรายจากชุมชน เทศบาลเมืองกะทู้ จังหวัดภูเก็ต ปี 2553.
- องค์การบริหารส่วนตำบลเชิงทะเล 2566. แผนพัฒนาท้องถิ่น พ.ศ. 2561-2565. องค์การบริหารส่วนตำบลเชิงทะเล
- อำไพ ทองภิญโญชัย. 2538. ธรณีวิทยาจังหวัดภูเก็ต. ภูเก็ต: ฝ่ายพัฒนาเหมืองแร่ สำนักงานทรัพยากรธรณีเขต 2 ภูเก็ต (อัดสำเนา).
- Metcalf, G.T. and Eddy, L.B., 1991, Wastewater Engineering Treatment and Disposal Reuse. Third Edition. Singapore : McGraw-Hill, Inc.
- Pollution Control Department. 1994. Final Report; Air and Noise Emission Database, Thailand.
- Transportation Research Board. 1994. Special Report 209; Highway Capacity Manual. Third Edition. Washington, D.C.: National Research Council.
- U.S. EPA .1972. Report to Besident and Congress on Noise. g 2nd Congress. 2nd Session, Doc 96-63, Washington, D.C. อ้างอิงใน Canter, L. W. 1996. Environmental Impact Assessment. New York : McGraw-Hill Book Company.



บริษัท ภูเก็ต เอ็นไวรอนเมนทอล เซอร์วิส จำกัด

125/512 ม.5 ต.รัชฎา อ.เมือง จ.ภูเก็ต 83000 Tel./Fax. 076-540968

Mobile 081-9345576 E-mail: phuketenvi@yahoo.com www.phuketenvi.com